Lageplanauszug Versickerungsbecken 2

M 1:250

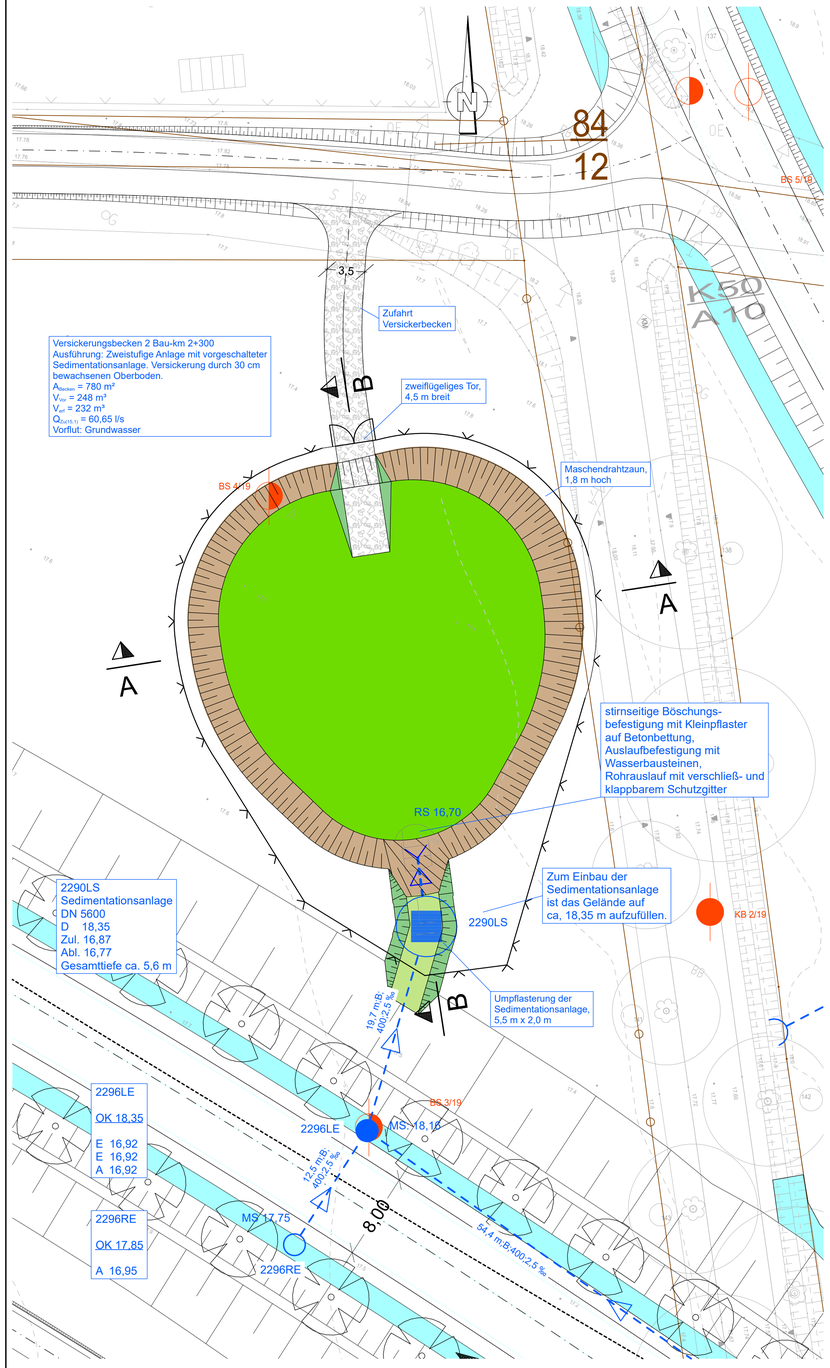

Schnitt A-A

M 1:100

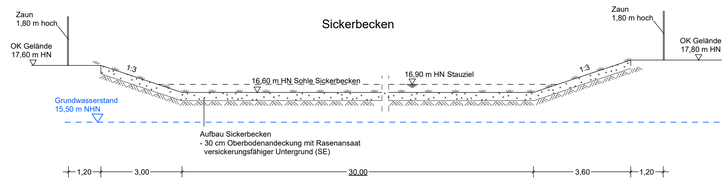

Schnitt B-B

M 1:100

Sedimentationsanlage
2290 LS Ø 5600

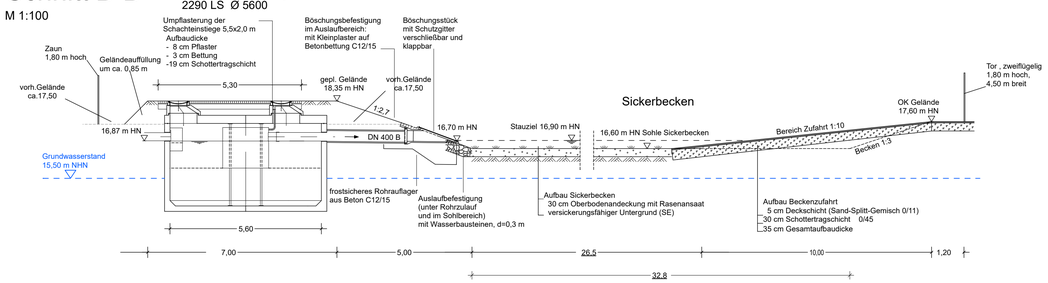

Lagesystem: ETRS89

Höhensystem: DHHN 92

INROS LACKNER SE
Rosa-Luxemburg-Straße 16
18055 Rostock
Tel. (0381)4567-80 Fax (0381)4567-844

	Datum	Zeichen
bearbeitet	11/2020	gez. Thesenvitz
gezeichnet	11/2020	gez. Mundt
geprüft:	gez. Papay	
Proj.-Nr.:	2018-0554-1	

Straßenbauamt Schwerin
Pampower Straße 68
19061 Schwerin

	Datum	Zeichen
bearbeitet		

Nr.	Art der Änderung	Datum	Zeichen

FESTSTELLUNGSENTWURF

Straßenbauverwaltung
Land Mecklenburg Vorpommern
Straßenbauamt Schwerin

Straße/ Abschn.-Nr./ Station: B110 / Abs.180 / Km 0,05 bis Abs.200 / Km1,1

Unterlage / Blatt-Nr.: 18.3/ 1
Detailzeichnung
Versickerungsbecken 2

PROJIS-Nr:

Maßstab: 1:250 / 100

B110; Ortsumgehung Dargun

aufgestellt:

(95,0 cm x 59,4 cm = 0,565 m²)

2018-0554-1 / 3ADAN-VR81-V0B2-Schnitte.DLT / 10.12.20