








**Zweite Änderung des Regionalen Raumentwicklungsprogrammes Vorpommern (RREP)  
Ausweisung neuer Eignungsgebiete für Windenergieanlagen**

Entwurf Mai 2020

**Kartenblatt 2**

 Vorschlag für neue Eignungsgebiete für Windenergieanlagen

-  2/2015 Hugoldsdorf  
96 ha
-  3/2015 Franzburg  
35 ha
-  4/2015 Papenhagen  
221 ha
-  8/2015 Rakow  
119 ha
-  N2/2017 Tribsees  
48 ha
-  N2/2019 Richtenberg/Zandershagen  
50 ha

**Datengrundlage und Kartographie:**  
Ausschnitt aus der Grundkarte des Regionalen Raumentwicklungsprogrammes Vorpommern 2010 und Mecklenburgische Seenplatte 2011, DKK100 MV LVemR M-V Nr. V/3/2000, Amt für Raumordnung und Landesplanung Vorpommern

Stand: Mai 2020

