

LEGENDE

- A Kleingewässer, Schilf, Strauchweiden, Silberweiden, Brombeere, Lesesteine, Ahorn, Rohrglanzgras
- B Soll, wasserführend, Seggen, Strauchweiden, Rohrglanzgras, Binsen
- C Senke, teilweise feucht, Gräser, Binsen, Schilf, Rohrglanzgras
- D Senke, feucht, Schilf, Holunder, Rohrglanzgras
- E Soll, wasserführend, Binsen, Rohrglanzgras
- F Soll, wasserführend, Flutender Schwaden, Hornkraut, Binsen, Rohrglanzgras
- G Soll, wasserführend, Binsen, Rohrkolben, Strauchweiden, Moorfrösche
- H Senke, feucht, Schilf, Rohrkolben, Strauchweide
- I Soll, wasserführend, Binsen, Rohrglanzgras, Seggen, Schwaden
- J Birkenbruchwald, Birken, Moorfrösche, Torfmoos
- K Soll, wasserführend, Binsen, Seggen, Grasfrosch, Erdkröte
- L Gewässer, Seggen, Strauchweide, Rohrkolben, Moorfrösche, Erdkröte
- M Senke, feucht, Schilf, Seggen, Brennnessel, Klettendistel
- N Graben, wasserführend, z.T. Seggen, Iris, Schilf
- O Gehölz, feucht-nass, Birke, Erle, Eiche
- P Soll, wasserführend, Strauchweide, Holunder, Birke, Moorfrösche, Erdkröte
- Q Soll, wasserführend, Binsen, Rohrglanzgras, Strauchweide, Moorfrösche
- R Soll, wasserführend, Strauchweiden, Kirsche, Holunder, Moorfrösche
- S 2 Sölle, Wasserführend, Stracuhweide, Kirsche, Holunder, Fichte, Moorfrösche, Erdkröte
- T Hecke, Schlehe, Schneeball, Holunder, Obstgehölze, Weißdorn
- U Soll, wasserführend, Seggen, Binsen, Rohrglanzgras, Moorfrösche
- V Soll, wasserführend, Strauchweiden, Silberweiden, Kirsche, Binse, Rohrglanzgras, Moorfrösche
- W Soll, klein, Rohrkolben, Moorfrösche
- X Soll, wasserführend, Rohrkolben, Schilf, Strauchweiden, Moorfrösche
- Y Soll, wasserführend, Strauchweiden, Erdkröten
- Z Soll, wasserführend, Esche, Espe, Strauchweiden, Birke
- AA Soll, wassergefüllt, Rohrglanzgras, Flutender Schwaden, Schachtelhalmroggen, Moorfrösche
- AB Fließgewässer, Graben, tief eingeschnitten, intensiv unterhalten, vereinzelt Binsen
- AC Kleingewässer, Schilf, Erle, Esche, Holunder, Moorfrösche
- AD Einzelgehölz (Eiche, Eberesche)
- AE Feldweg mit Feldrain, Gräser, Klee, Brennnessel, Klee, Kerbel
- AF Baumhecke, beiseitig Weg, Eiche, Espe, Kirsche, Apfel, Weide, Esche
- AG Feldrain mit Einzelbäumen und Heckensequenzen, Brombeere, Weißdorn, Weide
- AH Baumhecke, beidseitig, Esche, Birke, Espe, Weißdorn, Holunder
- AI Kleingewässer, Seggen, Rohrglanzgras, Strauchweide, Erle, Laub- und Grünfrösche
- AJ Wiese/Grünland inkl. Futterplatz für Wild
- AK Fichtenschonung
- AL Feldgehölz, Kirsche, Eiche, Schlehe, Holunder
- AM Allee, Kastanie, Eiche
- AN Feldgehölz, feucht, Erle
- AO Gehölzgürtel, lückig, entlang Fließgewässer, Erle, Esche, Eiche
- AP Feldgehölz, Esche, Eiche, Kirsche, Holunder, Weißdorn
- AQ Grünland
- AR Fließgewässer, grabenseitig, Erlengesäumt
- AS Feuchtgehölz, Erle
- AT Lagerplatz für Mist
- AU Gehölz, feucht, Esche, Erle, Traubenkirsche
- AV Gehölz feucht, Erle, Esche, Weide, Eiche, Buche
- AW Gehölz, feucht, lichte Bereiche mit Seggen, Esche, Weide, Eiche
- AX Feldweg mit schmalem Feldrain, Gräser, Löwenzahn
- AY 2 kleine Baumgruppen aus Eiche, Birke, Kirsche
- AZ Baumhecke, teilweise beidseitig, Eiche, Kirsche, Espe, Holunder, Ginster

- BA Baumhecke, beidseitig Feldweg, Steileiche, Kirsche, Espe, Holunder, Ginster, Weißdorn, Spitzahorn
- BB Baumhecke, Kirsche, Espe, Holunder
- BC Feldrain, Gräser, Wiesenkerbel, Rainfarn, Disteln, Beifuß
- BD Gehölzgruppe, Salweide, Holunder
- BE Feldhecke, lückig, Schlehe, Holunder, Weißdorn, Kirsche, Brombeere, Weide, vereinzelt Eiche oder Birke als Überhälter
- 1 Soll, wasserführend, Binsen, Seggen, Glatthafer, Brennnessel
- 2 Soll, wasserführend, Rohrkolben, Binsen
- 3 Soll, wasserführend, Binsen, Moorfrösche
- 4 Soll, wasserführend, Binsen, Moorfrösche
- 5 Soll, temp. wasserführend, Strauchweiden
- 6 Soll, wasserführend, Eiche, Linde, Buche, Strauchweide

- 7 Soll, wasserführend, Binsen, Seggen, Wasserschnecken, Moorfrösche, Erdkröten
- 8 Soll, temp. wasserführend, Rohrkolben, Binsen
- 9 Soll, feucht, Wasserschwaden, Rohrkolben, Kopfweide
- 10 Soll, teilweise wasserführend, Erle, Strauchweide, Holunder
- 11 Allee, Linde, Holunder, Haselnuss
- 12 Feldgehölz, feucht, Erle, Holunder, Moorfrösche
- 13 Soll, wasserführend, Binsen, Rohrkolben, Moorfrösche
- 14 Soll, teilweise wasserführend, Binsen, Rohrkolben, Moorfrösche
- 15 Bruch, stellenweise feucht, Birke, Esche, Seggen, Binsen, Moorfrösche
- 16 feuchte Senke, Binsen
- 17 Kleingewässer mit Insel, Rohrkolben, Strauchweiden, Moorfrösche
- 18 Tümpel

- 19 Mischwald
- 20 Mischwald


<b>Windpark Hugoldsdorf</b>		
<b>Biotope</b>		
AUFTRAGGEBER:		
AUFTRAGNEHMER:	<b>STADT LAND FLUSS</b>	
	Dorfstraße 6 18211 Rabenhorst	
	Tel.: 038203 - 7 33 99 0 Fax.: 038203 - 7 33 99 3	
DATUM:	MAßSTAB:	PLANNUMMER:
02.05.2016	1:15.000	

LEGENDE

- A Kleingewässer, Schilf, Strauchweiden, Silberweiden, Brombeere, Lesestiele, Ahorn, Röhrlanggras
- B Soll. wasserführend, Seggen, Strauchweiden, Röhrlanggras, Binsen
- C Senke, teilweise feucht, Gräser, Binsen, Schilf, Röhrlanggras
- D Senke, feucht, Schilf, Holunder, Röhrlanggras
- E Soll. wasserführend, Binsen, Röhrlanggras
- F Soll. wasserführend, Flutender Schwaden, Hornkraut, Binsen, Röhrlanggras
- G Soll. wasserführend, Binsen, Rohrkolben, Strauchweiden, Moorfrösche
- H Senke, feucht, Schilf, Rohrkolben, Strauchweide
- I Soll. wasserführend, Binsen, Röhrlanggras, Seggen, Schwaden
- J Birkenbruchwald, Birken, Moorfrösche, Torfmoos
- K Soll. wasserführend, Binsen, Seggen, Grasfrosch, Erdkröte
- L Gewässer, Seggen, Strauchweide, Rohrkolben, Moorfrösche, Erdkröte
- M Senke, feucht, Schilf, Seggen, Brennnessel, Klettenblätter
- N Graben, wasserführend, z.T. Seggen, ins. Schilf
- O Gehölz, feuchtnass, Birke, Erle, Eiche
- P Soll. wasserführend, Strauchweide, Holunder, Birke, Moorfrösche, Erdkröte
- Q Soll. wasserführend, Binsen, Röhrlanggras, Strauchweide, Moorfrösche
- R Soll. wasserführend, Strauchweiden, Kirsche, Holunder, Moorfrösche, Erdkröte
- S 2.Solle, Wasserführend, Strauchweide, Kirsche, Holunder, Fichte, Moorfrösche, Erdkröte
- T Hecke, Schilf, Schneeball, Holunder, Obstegehölze, Weißdorn
- U Soll. wasserführend, Seggen, Binsen, Röhrlanggras, Moorfrösche
- V Soll. wasserführend, Strauchweiden, Silberweiden, Kirsche, Binse, Röhrlanggras, Moorfrösche
- W Soll. k.ein, Rohrkolben, Moorfrösche
- X Soll. wasserführend, Rohrkolben, Schilf, Strauchweiden, Moorfrösche
- Y Soll. wasserführend, Strauchweiden, Erdkröten
- Z Soll. wasserführend, Esche, Espe, Strauchweiden, Birke
- AA Soll. wasserführend, Röhrlanggras, Flutender Schwaden, Schachtelhalmroggen, Moorfrösche
- AB Fließgewässer, Gräben, tief eingeschliffen, intensiv unterhalten, vereinzelt Binsen
- AC Kleingewässer, Schilf, Erle, Esche, Holunder, Moorfrösche
- AD Einzelgehölz (Eiche, Eberesche)
- AE Feldweg mit Feldrain, Gräser, Klee, Brennnessel, Klee, Kerpel
- AF Baumhecke, beiseitig Weg, Eiche, Espe, Kirsche, Apfel, Weide, Esche
- AG Feldrain mit Einzelbäumen und Heckensequenzen, Brombeere, Weißdorn, Weide
- AH Baumhecke, beiseitig, Esche, Birke, Espe, Weißdorn, Holunder
- AI Kleingewässer, Seggen, Röhrlanggras, Strauchweide, Erle, Laub- und Grünfrösche
- AJ Wiese/Günland ink., Futterplatz für Wild
- AK Föhrenschonung
- AL Feldgehölz, Kirsche, Eiche, Schlehe, Holunder
- AM Allee, Kastanie, Eiche
- AN Feldgehölz, feucht, Erle
- AO Gehölzgruppe, lückig, entlang Fließgewässer, Erle, Esche, Eiche
- AP Feldgehölz, Esche, Eiche, Kirsche, Holunder, Weißdorn
- AQ Prunell
- AR Fließgewässer, grabenseitig, Erlengessäuml
- AS Feldgehölz, Erle
- AT Futterplatz für Mist
- AU Gehölz, feucht, Esche, Erle, Traubenkirsche
- AV Gehölz, feucht, Erle, Esche, Weide, Eiche, Buche
- AW Senke, feucht, lichte Bereiche mit Seggen, Esche, Weide, Eiche
- AX Feldweg mit normalem Feldrain, Gräser, Löwenzahn
- AY 2. kleine Baumgruppen aus Eiche, Birke, Kirsche
- AZ Baumhecke, teilweise beidseitig, Eiche, Kirsche, Espe, Holunder, Ginster



- 7 Soll. wasserführend, Binsen, Seggen, Wasserschnecken, Moorfrösche, Erdkröten
- 8 Soll. temp. wasserführend, Rohrkolben, Binsen
- 9 Soll. feucht, Wasserschwaden, Rohrkolben, Kopfweide
- 10 Soll. teilweise wasserführend, Erle, Strauchweide, Holunder
- 11 Allee, Linde, Holunder, Haselnuss
- 12 Feldgehölz, feucht, Erle, Holunder, Moorfrösche
- 13 Soll. wasserführend, Binsen, Rohrkolben, Moorfrösche
- 14 Soll. teilweise wasserführend, Binsen, Rohrkolben, Moorfrösche
- 15 Bruch, stellenweise feucht, Birke, Esche, Seggen, Binsen, Moorfrösche
- 16 feuchte Senke, Binsen
- 17 Kleingewässer mit Insel, Rohrkolben, Strauchweiden, Moorfrösche
- 18 Tümpel
- 19 Mischwald
- 20 Mischwald
- BA Baumhecke, beiseitig Feldweg, Steileiche, Kirsche, Espe, Holunder, Ginster, Weißdorn, Spitzahorn
- BB Baumhecke, Kirsche, Espe, Holunder
- BC Feldrain, Gräser, Wasserkraut, Rainfarn, Disteln, Belfuß
- BD Gehölzgruppe, Salweide, Holunder
- BE Feldhecke, lückig, Schlehe, Holunder, Weißdorn, Kirsche, Brombeere, Weide, vereinzelt Eiche oder Birke als Überhälter
- 1 Soll. wasserführend, Binsen, Seggen, Glatthafer, Brennnessel
- 2 Soll. wasserführend, Rohrkolben, Binsen
- 3 Soll. wasserführend, Binsen, Moorfrösche
- 4 Soll. wasserführend, Binsen, Moorfrösche
- 5 Soll. temp. wasserführend, Strauchweiden
- 6 Soll. wasserführend, Eiche, Linde, Buche, Strauchweide



Biotop Nr. A Kleingewässer, Schilf, Strauchweiden, Silberweiden, Brombeere, Lesesteine, Ahorn, Rohrglanzgras




Biotop Nr. B Soll, wasserführend, Seggen, Strauchweiden, Rohrglanzgras, Binsen




Biotop Nr. C Senke, teilweise feucht, Gräser, Binsen, Schilf, Rohrglanzgras




Biotop Nr. D Senke, feucht, Schilf, Holunder, Rohrglanzgras




Biotop Nr. E Soll, wasserführend, Binsen, Rohrglanzgras



Biotop Nr. F Soll, wasserführend, Flutender Schwaden, Hornkraut, Binsen, Rohrglanzgras



Biotop Nr. G Soll, wasserführend, Binsen, Rohrkolben, Strauchweiden, Mootfrösche




Biotop Nr. H Senke, feucht, Schilf, Rohrkolben, Strauchweide




Biotop Nr. I Soll, wasserführend, Binsen, Rohrglanzgras, Seggen, Schwaden




Biotop Nr. K Soll, wasserführend, Binsen, Seggen, Grasfrosch, Erdkröte




Biotop Nr. J Birkenbruchwald, Birken, Moorfrösche, Torfmoos




Biotop Nr. L Gewässer, Seggen, Sirauchweide, Rohrkolben, Moorfrösche, Erdkröte




Biotop Nr. M Senke, feucht, Schilf, Seggen, Brennnessel, Klet-  
fendistel, im Hintergrund Biotop Nr. 20 Mischwald.




Biotop Nr. N Sacken, wasserführend, z.T. Seggen, Iris, Schilf




Biotop Nr. O Gehölz, feucht-nass, Birke, Erle, Fichte



Biotop Nr. P Soll, wasserführend, Strauchweide, Holunder,  
Birke, Moorfrösche, Erdkröte



Biotop Nr. Q Soll, wasserführend, Binsen, Rohrglanzgras, Strauchweide, Moorfrösche



Biotop Nr. R Soll, wasserführend, Strauchweiden, Kirsche, Holunder, Moorfrösche




Biotop Nr. S 2 Sölle, Wasserführend, Strauchweide, Kirsche, Holunder, Fichte, Moorfrösche, Erdkröten



Biotop Nr. T Hecke, Schlehe, Schneeball, Holunder, Obstgehölze, Weißdorn



Biotop Nr. U Soll, wasserführend, Seggen, Binsen, Rohrglanzgras, Moorfrösche



Biotop Nr. V Soll, wasserführend, Strauchweiden, Silberweiden, Kirsche, Binse, Rohrglanzgras, Moorfrösche



Biotop Nr. W Soll, klein, Rohrkolben, Moorfrösche



Biotop Nr. X Soll, wasserführend, Rohrkolben, Schiff, Strauchweiden, Moorfrösche





Biotop Nr. Y Söll, wasserführend, Strauchweiden, Erdkröten


Biotop Nr. Z Söll, wasserführend, Esche, Espe, Strauchweiden, Birke (Hintergrund)



Biotop Nr. AA Söll, wassergefüllt, Rohrglangras, Flufender Schwaden, Schachtelhalmroggen, Moorfrösche



Biotop Nr. AB Fließgewässer, Graben, tief eingeschnitten, intensiv unterhalten, vereinzelt Binsen




Biotop Nr. AC Kleingewässer, Schilf, Erle, Esche, Holunder, Moorfrösche




Biotop Nr. AD Einzelgehölz (Eiche, Eberesche)


Biotop Nr. AE Feldweg mit Feldrain, Gräser, Klee, Brennnessel, Klee, Kerbel




Biotop Nr. AF Baumhecke, beiseitig Weg, Eiche, Espe, Kirsche, Apfel, Weide, Esche



Biotop Nr. AG Feldrain mit Einzelbäumen und Heckensequenzen, Brombeere, Weißdorn, Weide



Biotop Nr. AH Baumhecke, beidseitig, Esche, Birke, Espe, Weißdorn, Holunder




Biotop Nr. A1 Kleingewässer, Seggen, Rohrglanzgras, Strauchweide, Erle, Laub- und Grünfrösche




Biotop Nr. A2 Wiese/Grünland inkl. Futterplatz für Wild Biotop Nr. AK Fichtenschonung




Biotop Nr. AL Feldgehölz, Kirsche, Eiche, Schlehe, Holunder




Biotop Nr. AM Allee, Kastanie, Eiche



Biotop Nr. AN Feldgehölz, feucht, Erle



Biotop Nr. AO Gehölzgürtel, lückig, entlang Fließgewässer,  
Erle, Esche, Eiche  
Biotop Nr. AP Feldgehölz, Esche, Eiche, Kirsche, Holunder,  
Weißdorn




Biotop Nr. AQ Grünland




Biotop Nr. AR Fließgewässer, grabenseitig, Enghengsdürr



Biotop Nr. AS Feuchtgehölz, Erle




Biotop Nr. AT Lagerplatz für Mist




Biotop Nr. AU Gehölz, feucht, Esche, Erle, Traubenkirsche



Biotop Nr. AV Gehölz feucht, Eiche, Esche, Weide, Erle, Buche



Biotop Nr. AW Gehölz feucht, lichte Bereiche mit Seggen, Esche, Weide, Eiche




Biotop Nr. AX Feldweg mit schmalem Feldrain, Gräser, Löwenzahn

Biotop Nr. AY 2 kleine Baumgruppen aus Eiche, Birke, Kirsche




Biotop Nr. AZ Baumhecke, teilweise beibehältig, Eiche, Kirsche, Espe, Holunder, Ginster



Biotop Nr. BA Baumhecke, beidseitig Feldweg, Steileiche, Kirsche, Espe, Holunder, Ginster, Weißdorn, Spitzdorn




Biotop Nr. BB Baumhecke, Kirsche, Espe, Holunder




Biotop Nr. BC Feldrain, Gräser, Wiesenkerbel, Rainfarn, Disteln, Beifuß




Biotop Nr. BD Gehölzgruppe, Salweide, Holunder



Biotop Nr. BE Feldhecke, lückig, Schlehe, Holunder, Weißdorn, Kirsche, Brombeere, Weide, vereinzelt Eiche oder Birke als Überhälter




Biotop Nr. 1 Soll, wasserführend, Binsen, Seggen, Glatthafer, Brennesse!



Biotop Nr. 2 Soll, wasserführend, Rohrkolben, Binsen




Biotop Nr. 3 Soll, wasserführend, Binsen, Moorfrösche



Biotop Nr. 4 Soll, wasserführend, Binsen, Moorfrösche






Biotop Nr. 6 Soll, wasserführend, Eiche, Linde, Buche, Strauchweide




Biotop Nr. 8 Soll, temp. wasserführend, Rohrkolben, Binsen,



Biotop Nr. 5 Soll, temp. wasserführend, Strauchweiden




Biotop Nr. 7 Soll, wasserführend, Binsen, Seegen, Wasser-  
schnecken, Moorfrösche, Erdkröten




Biotop Nr. 9 Soll, feucht, Wasserschwaden, Rohrkolben, Kopfweide




Biotop Nr. 10 Soll, teilweise wasserführend, Erle, Strauchweide, Holunder




Biotop Nr. 11 Allee, Linde, Holunder, Haselnuss




Biotop Nr. 12 Feldgehölz, feucht, Erle, Holunder, Moorfrosche



Biotop Nr. 13 Soll, wasserführend, Binsen, Rohrkolben, Moorfrösche




Biotop Nr. 14 Soll, teilweise wasserführend, Binsen, Rohrkolben, Moorfrösche




Biotop Nr. 15 Bruch, stellenweise feucht, Birke, Esche, Seggen, Binsen, Moorfrösche



Biotop Nr. 16 feuchte Senke, Binsen



Biotop Nr. 17 Kleingewässer mit Insel, Rohrkolben, Strauchweiden, Moorfrösche



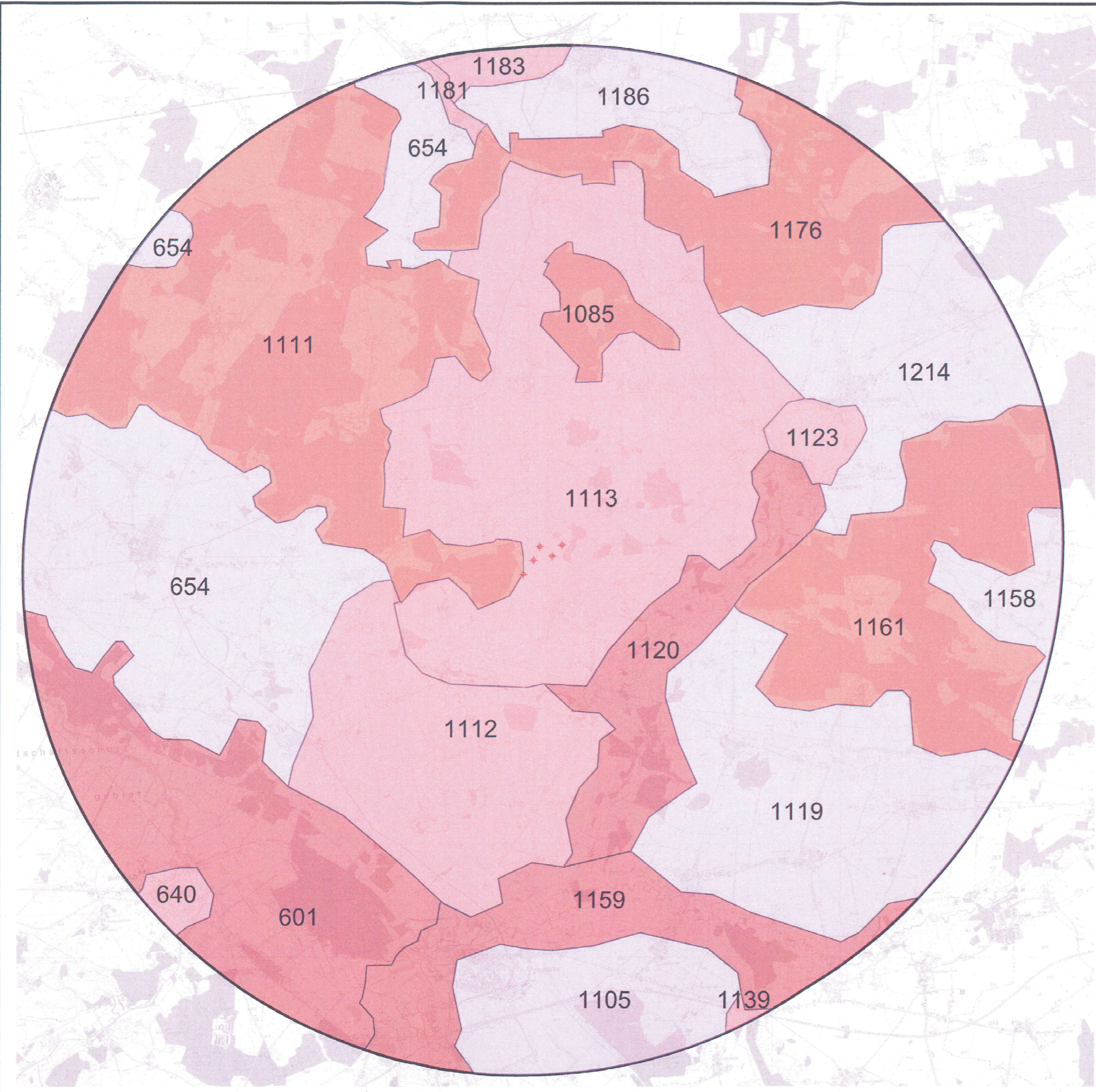
Biotop Nr. 18 Tümpel



Biotop Nr. 19 Mischwald



Biotop Nr. 20 Mischwald



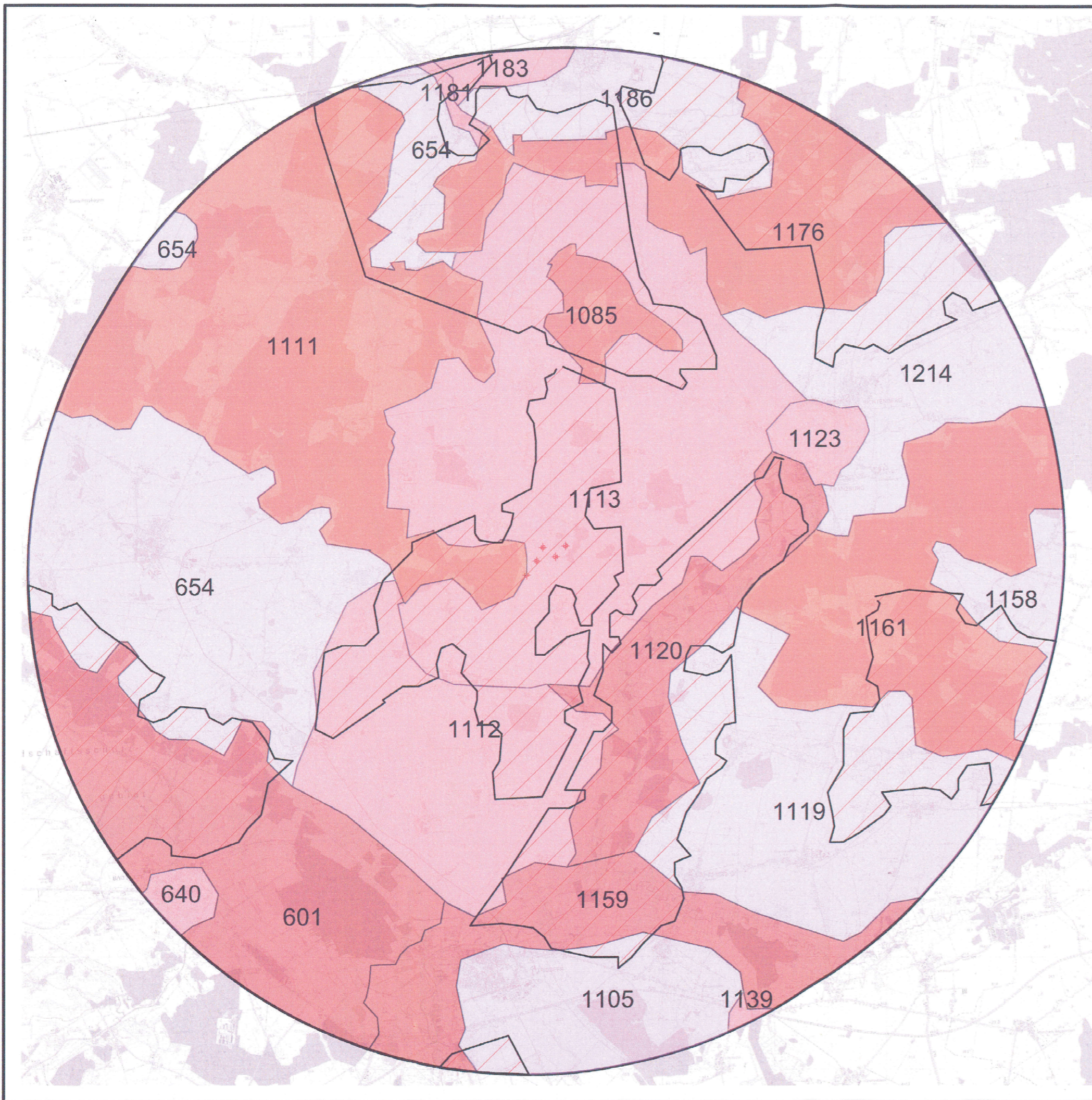
LEGENDE

- Landschaftsbildeinheit mit Schutzwürdigkeit sehr hoch
- Landschaftsbildeinheit mit Schutzwürdigkeit hoch bis sehr hoch
- Landschaftsbildeinheit mit Schutzwürdigkeit mittel bis hoch
- Landschaftsbildeinheit mit Schutzwürdigkeit gering bis mittel

SONSTIGES

- ++++ Windenergieanlage (Planung)

<b>WP Drechow</b>			
Landschaftsbildeinheiten			
AUFTRAGGEBER:			
AUFTRAGNEHMER:	<b>STADT LAND FLUSS</b> <small>Dorfstraße 6 18211 Rabenhorst Tel.: 038203 - 7 33 99 0 Fax.: 038203 - 7 33 99 3</small>		
DATUM:	MABSTAB:	PLANNUMMER:	
20.04.2021	1:85.000@A3		



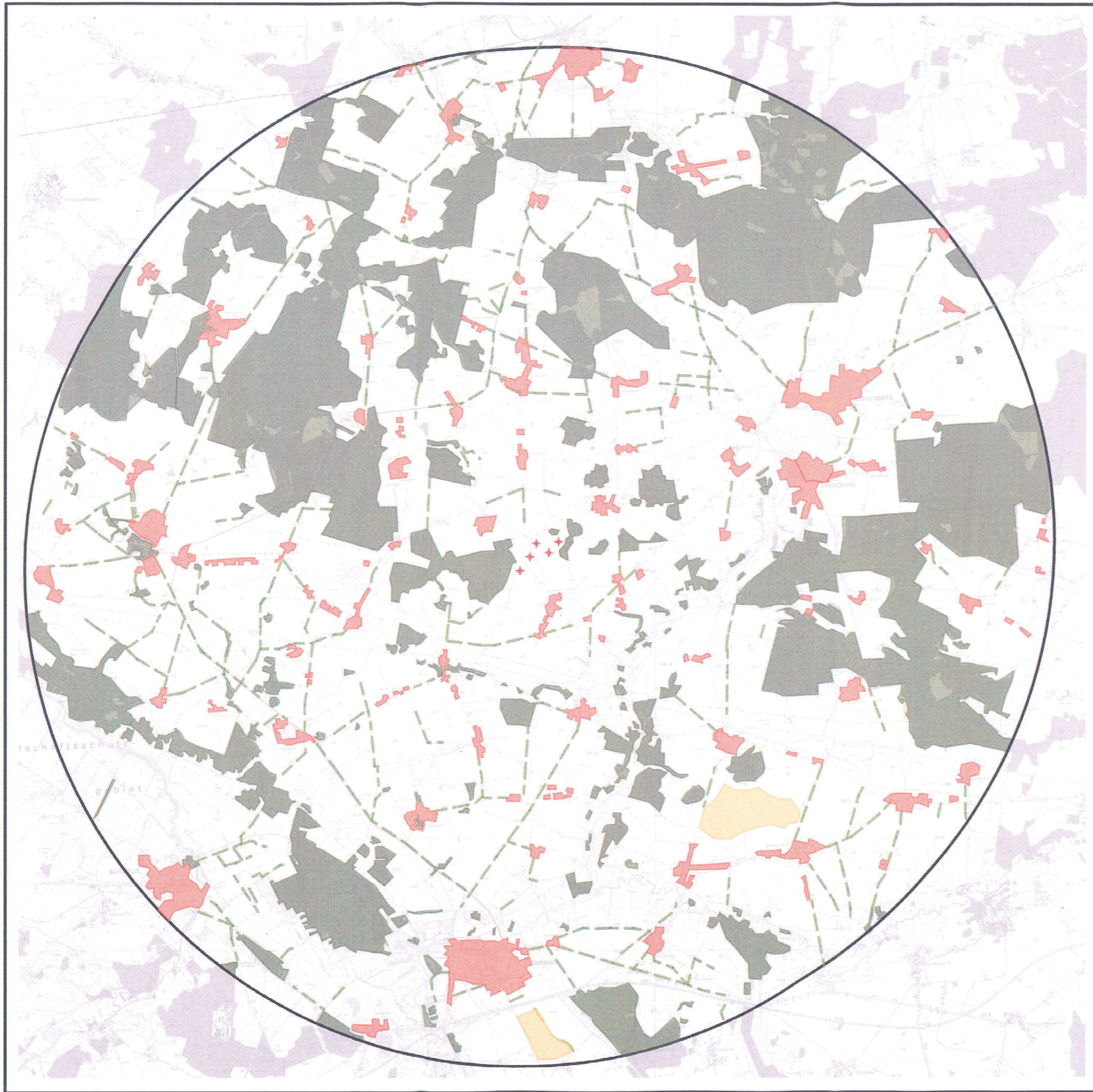
**LEGENDE**

- Landschaftsbildeinheit mit Schutzwürdigkeit sehr hoch
- Landschaftsbildeinheit mit Schutzwürdigkeit hoch bis sehr hoch
- Landschaftsbildeinheit mit Schutzwürdigkeit mittel bis hoch
- Landschaftsbildeinheit mit Schutzwürdigkeit gering bis mittel
- Landschaftlicher Freiraum höchste Schutzstufe

**SONSTIGES**

- Windenergieanlage (Planung)

<b>WP Drechow</b>			
Betroffene Landschaftsbildeinheiten im Zusammenhang mit Kernbereichen landschaftlicher Freiräume			
AUFTRAGGEBER:			
AUFTRAGNEHMER:	<b>STADT LAND FLUSS</b> <small>Dorfstraße 6 18211 Rabenhorst Tel.: 038203 - 7 33 99 0 Fax.: 038203 - 7 33 99 3</small>		
DATUM:	MABSTAB:	PLANNUMMER:	
20.04.2021	1:85.000@A3		




LEGENDE

- Sichtverstellende Objekte, Wald
- Sichtverstellende Objekte, Bebauung
- Sichtverstellende Objekte, Windpark
- Sichtverstellende Objekte, Baumreihen

SONSTIGES

- Windenergieanlage (Bestand)

<b>WP Drechow</b>			
Sichtverstellende Objekte			
AUFTRAGGEBER:			
AUFTRAGNEHMER:	<b>STADT LAND FLUSS</b>		
	Dorfstraße 6 16211 Rabenhorst Tel.: 038203 - 7 33 99 0 Fax.: 038203 - 7 33 99 3		
DATUM:	MABSTAB:	PLANNUMMER:	
20.04.2021	1:85.000@A3		



### LEGENDE

- Sichtverstellende Objekte, Wald
- Sichtverstellende Objekte, Bebauung
- Sichtverstellende Objekte, Windpark
- Sichtverstellende Objekte, Baumreihen
- Sichtverschattete Bereiche, Windpark
- Sichtverstellende Bereiche, Wald, Bebauung, Baumreihen

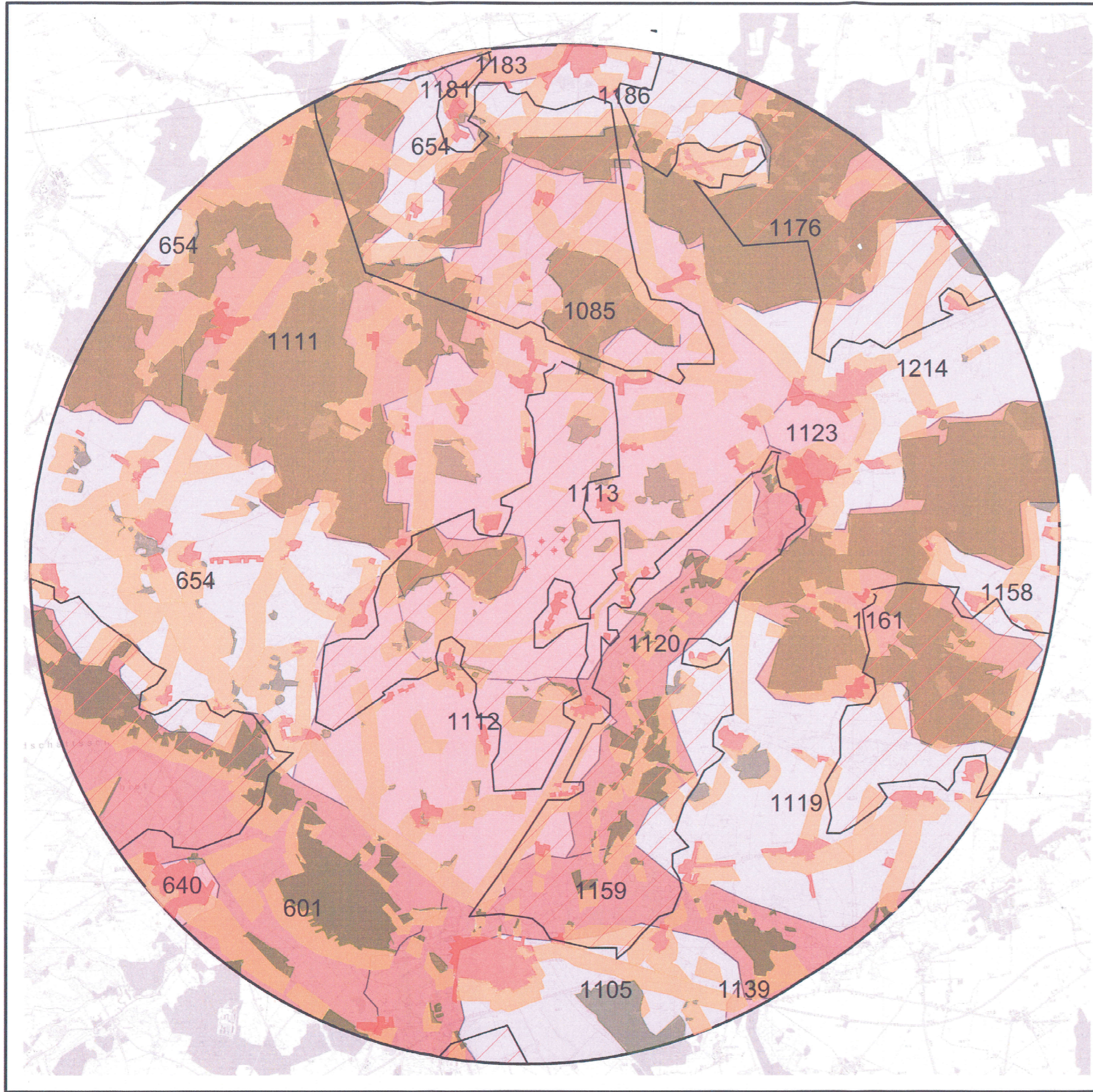
### SONSTIGES

- Windenergieanlage (Planung)

<b>WP Drechow</b>			
Sichtverstellende Objekte			
AUFTRAGGEBER:			
AUFTRAGNEHMER:	<b>STADT LAND FLUSS</b>		
	Dorfstraße 6 18211 Rabenhorst Tel.: 038203 - 7 33 99 0 Fax.: 038203 - 7 33 99 3		
DATUM:	MABSTAB:	PLANNUMMER:	
20.04.2021	1:85.000@A3		







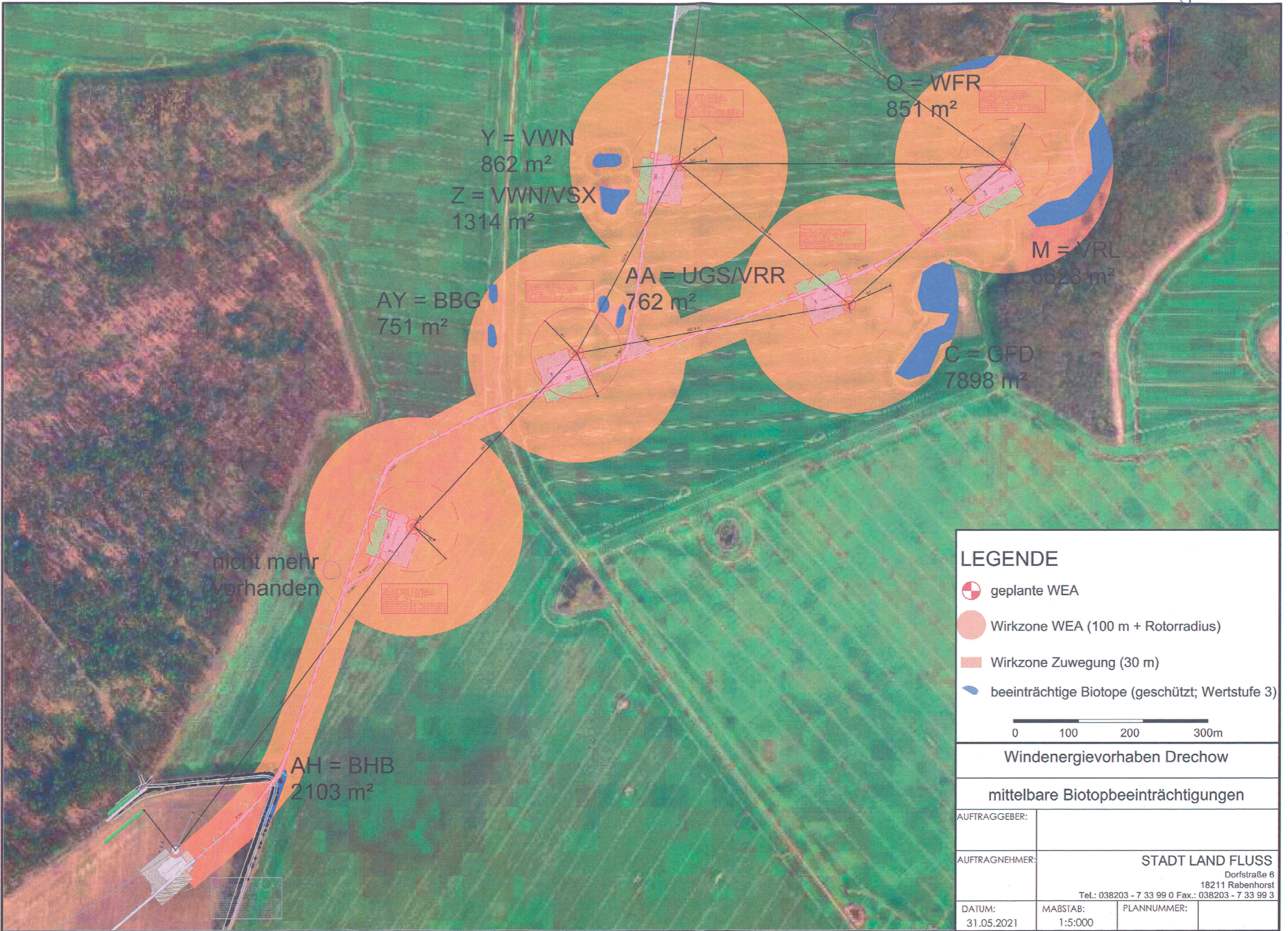
LEGENDE

- Landschaftsbildeinheit mit Schutzwürdigkeit sehr hoch
- Landschaftsbildeinheit mit Schutzwürdigkeit hoch bis sehr hoch
- Landschaftsbildeinheit mit Schutzwürdigkeit mittel bis hoch
- Landschaftsbildeinheit mit Schutzwürdigkeit gering bis mittel
- Landschaftlicher Freiraum höchste Schutzstufe
- Sichtverstellende Objekte, Wald
- Sichtverstellende Objekte, Bebauung
- Sichtverstellende Objekte, Windpark
- Sichtverstellende Objekte, Baumreihen
- Sichtverschattete Bereiche, Windpark
- Sichtverstellende Bereiche, Wald, Bebauung, Baumreihen

SONSTIGES





- Windenergieanlage (Planung)


<b>WP Drechow</b>			
Landschaftsbildbewertung			
AUFTRAGGEBER:			
AUFTRAGNEHMER:	<b>STADT LAND FLUSS</b>		
	Dorfstraße 6 18211 Rabenhorst Tel.: 038203 - 7 33 99 0 Fax.: 038203 - 7 33 99 3		
DATUM:	MAßSTAB:	PLANNUMMER:	
20.04.2021	1:85.000@A3		



nicht mehr vorhanden

**LEGENDE**

-  geplante WEA
-  Wirkzone WEA (100 m + Rotorradius)
-  Wirkzone Zuwegung (30 m)
-  beeinträchtigte Biotope (geschützt; Wertstufe 3)



Windenergievorhaben Drechow

mittelbare Biotopbeeinträchtigungen

AUFTRAGGEBER:		
AUFTRAGNEHMER:	STADT LAND FLUSS Dorfstraße 6 18211 Rabenhorst Tel.: 038203 - 7 33 99 0 Fax.: 038203 - 7 33 99 3	
DATUM:	MABSTAB:	PLANNUMMER:
31.05.2021	1:5.000	

Versiegelte Flächen			Drechow											
Bezeichnung	Versiegelungsart	Fläche in m²	unmittelbare Beeinträchtigung			mittelbare Beeinträchtigung				Versiegelung		EFÄ (m²) gesamt		
			Biotop	Biotopwert	Lagefaktor	EFÄ (m²) Biotobeseitigung	Biotop	Fläche (m²)	Biotopwert	Wirkfaktor	EFÄ (m²) Biotopbeeinträchtigung		Zuschlag Teil-/ Vollversiegelung	EFÄ Versiegelung/Überbauung
<b>WEA10</b>			ACL	1,00	1,25	1.678	BHB	2103	6	0,5	6309	0,2	268	8.255
Kranstellfläche/Vormontage	teilversiegelt	1342	ACL	1,00	1,25	498						0,5	199	697
Fundament	versiegelt	398	ACL	1,00	1,25	3.438						0,2	550	3.988
Zuwegung	teilversiegelt	2750												
<b>WEA11</b>			ACL	1,00	1,25	1.678	BBG	751	3	0,5	1127	0,2	268	3.072
Kranstellfläche/Vormontage	teilversiegelt	1342	ACL	1,00	1,25	498	UGS/SE/V	762	6	0,5	2286	0,5	199	2.983
Fundament	versiegelt	398	ACL	1,00	1,25	2.569						0,2	411	2.980
Zuwegung	teilversiegelt	2055												
<b>WEA12</b>			ACL	1,00	1,25	1.678	VWN	832	6	0,5	2496	0,2	268	4.442
Kranstellfläche/Vormontage	teilversiegelt	1342	ACL	1,00	1,25	498	VWN/VS	1314	6	0,5	3942	0,5	199	4.639
Fundament	versiegelt	398	ACL	1,00	1,25	1.846						0,2	295	2.142
Zuwegung	teilversiegelt	1477												
<b>WEA13</b>			ACL	1,00	1,25	1.678	GFD	7898	6	0,5	23694	0,2	268	25.640
Kranstellfläche/Vormontage	teilversiegelt	1342	ACL	1,00	1,25	498						0,5	199	697
Fundament	versiegelt	398	ACL	1,00	1,25	1.718						0,2	275	1.992
Zuwegung	teilversiegelt	1374												
<b>WEA14</b>			ACL	1,00	1,25	1.678	WFR	851	6	0,5	2553	0,2	268	4.499
Kranstellfläche/Vormontage	teilversiegelt	1342	ACL	1,00	1,25	498	VRC	6628	6	0,5	19884	0,5	199	20.581
Fundament	versiegelt	398	ACL	1,00	1,25	1.943						0,2	311	2.253
Zuwegung	teilversiegelt	1554												
<b>Summe Multifunktionaler Kompensationsbedarf:</b>												<b>88.857</b>		