
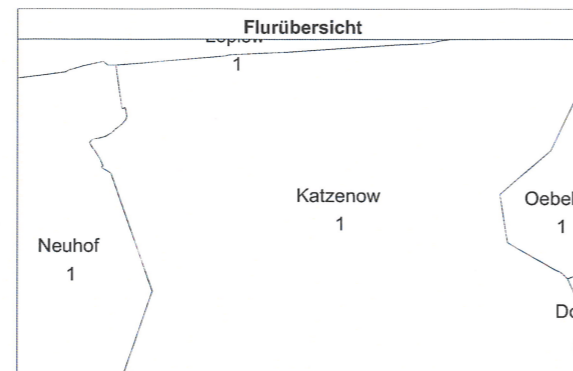
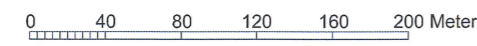


Maßstab 1:4000



Landkreis Vorpommern-Rügen
- Der Landrat -
Fachdienst Kataster und Vermessung

Tribseer Damm 1a
18437 Stralsund

Auszug aus dem Liegenschaftskataster

Liegenschaftskarte MV 1:4000

Erstellt am 13.12.2021

Gemarkung: Katzenow (13 2614)
Flur: 1
Flurstück: 26
Hinweis: Flurneuordnung "Oebelitz"

Gemeinde: Drechow (13 0 73 020)
Landkreis Vorpommern-Rügen
Lage: Am Weg nach Leplow

© Vermessungs- und Geoinformationsbehörden Mecklenburg-Vorpommern
Vervielfältigung, Weiterverarbeitung, Umwandlung, Weitergabe an Dritte oder Veröffentlichung bedarf der Zustimmung der zuständigen Vermessungs- und Geoinformationsbehörde. Davon ausgenommen sind Verwendungen zu innerdienstlichen Zwecken oder zum eigenen, nicht gewerblichen Gebrauch (§ 34 Abs. 1 GeoVermG M-V).
Gefertigt durch: Bock, Friedhelm / Dipl.-Ing. (FH), ÖbVI, 17309 Jatznick