

Projekt:  
**Züssow**

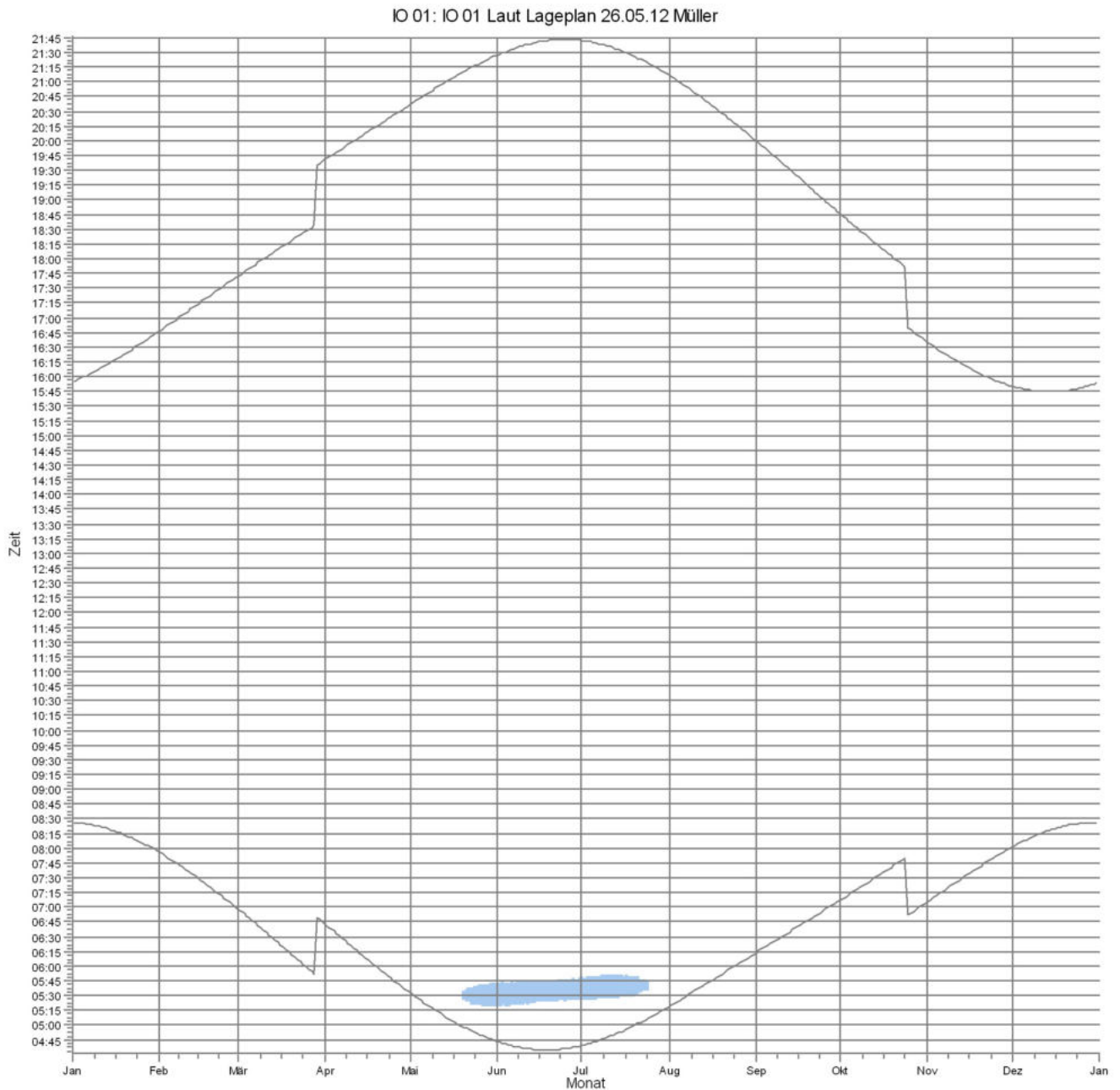
Lizenziertes Anwender:  
**reko GmbH & Co. KG**  
Sander Bruch Str. 10  
DE-33106 Paderborn  
+49 (0) 5254/9528129



Berechnet:  
11.07.2019 11:46/3.2.744

## SHADOW - Grafischer Kalender

**Berechnung:** Gesamtbelastung 30 Minuten ISOLinie & 30 Std/Jahr als Fläche **Schattenrezeptor:** IO 01 - IO 01 Laut Lageplan 26.05.12 Müller



WEA

WEA 13EC: WEA 13EC L147 155,1mNH

Projekt:  
**Züssow**

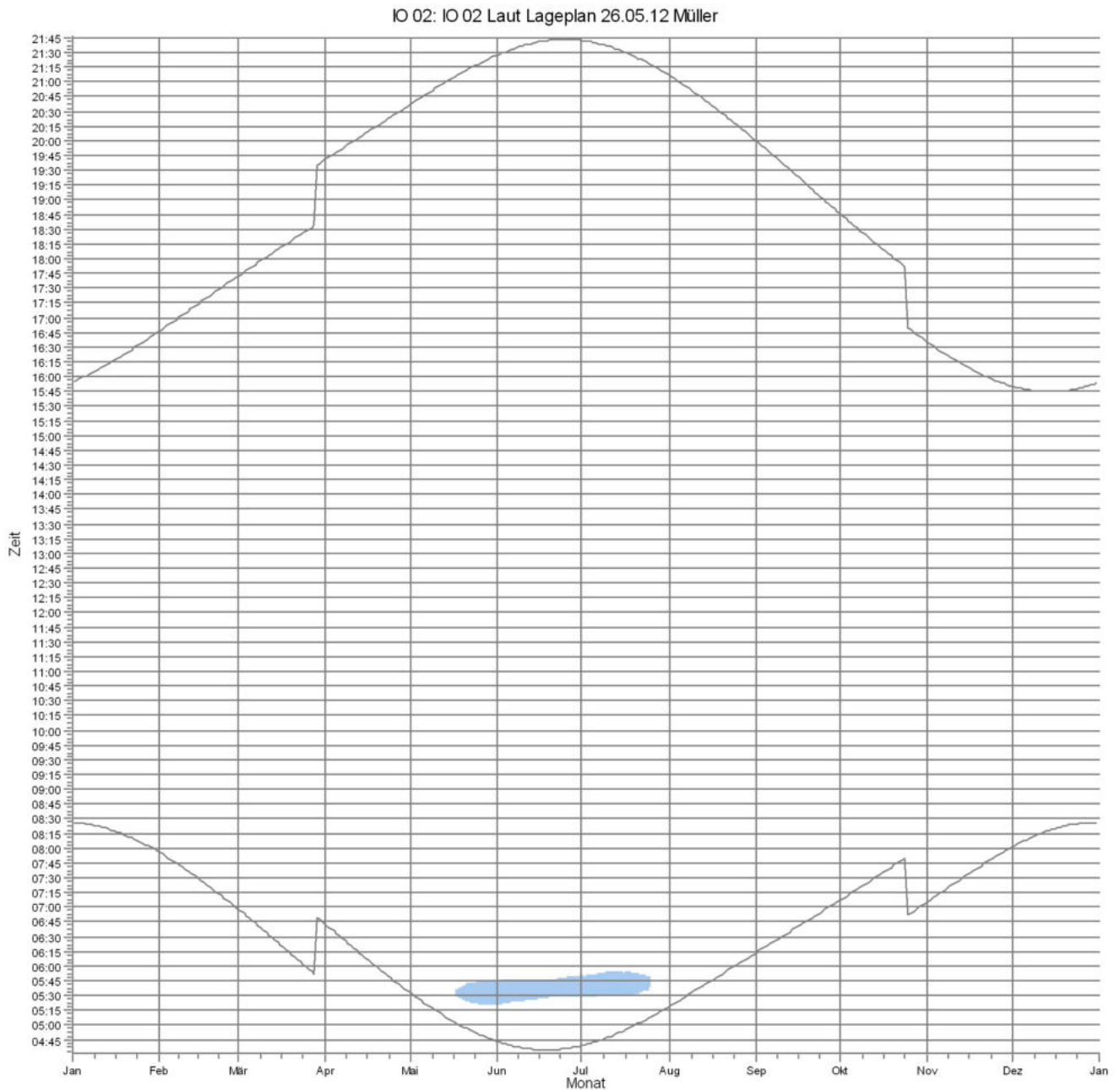
Lizenziertes Anwender:  
**reko GmbH & Co. KG**  
Sander Bruch Str. 10  
DE-33106 Paderborn  
+49 (0) 5254/9528129



Berechnet:  
11.07.2019 11:46/3.2.744

## SHADOW - Grafischer Kalender

**Berechnung:** Gesamtbelastung 30 Minuten ISOLinie & 30 Std/Jahr als Fläche **Schattenrezeptor:** IO 02 - IO 02 Laut Lageplan 26.05.12 Müller



WEA

WEA 13EC: WEA 13EC L147 155,1mNH



Projekt:  
**Züssow**

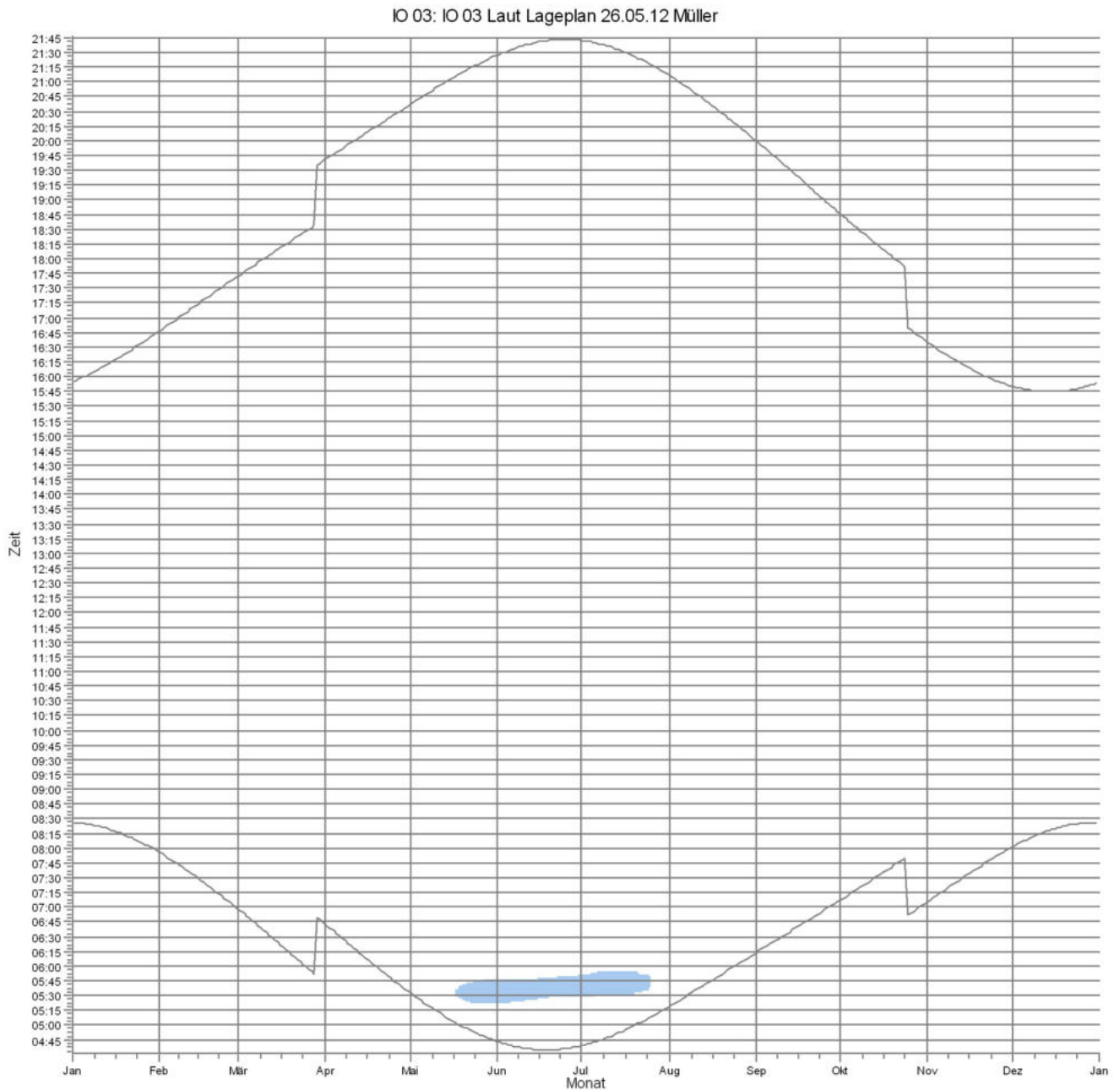
Lizenziertes Anwender:  
**reko GmbH & Co. KG**  
Sander Bruch Str. 10  
DE-33106 Paderborn  
+49 (0) 5254/9528129



Berechnet:  
11.07.2019 11:46/3.2.744

## SHADOW - Grafischer Kalender

**Berechnung:** Gesamtbelastung 30 Minuten ISOLinie & 30 Std/Jahr als Fläche **Schattenrezeptor:** IO 03 - IO 03 Laut Lageplan 26.05.12 Müller



WEA

WEA 13EC: WEA 13EC L147 155,1mNH

Projekt:  
**Züssow**

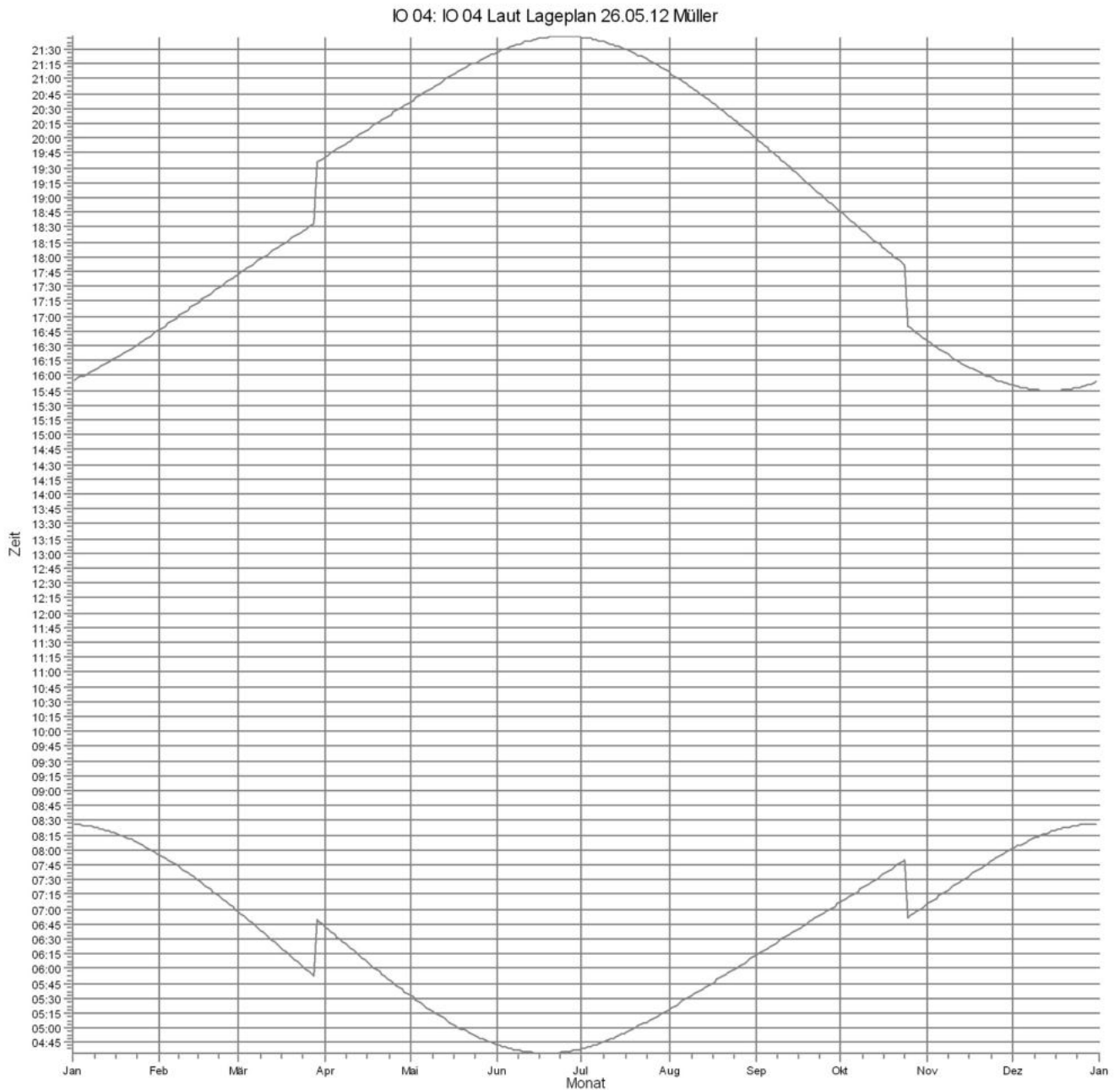
Lizenziertes Anwender:  
**reko GmbH & Co. KG**  
Sander Bruch Str. 10  
DE-33106 Paderborn  
+49 (0) 5254/9528129



Berechnet:  
11.07.2019 11:46/3.2.744

## SHADOW - Grafischer Kalender

**Berechnung:** Gesamtbelastung 30 Minuten ISOLinie & 30 Std/Jahr als Fläche **Schattenrezeptor:** IO 04 - IO 04 Laut Lageplan 26.05.12 Müller



WEA

Projekt:  
**Züssow**

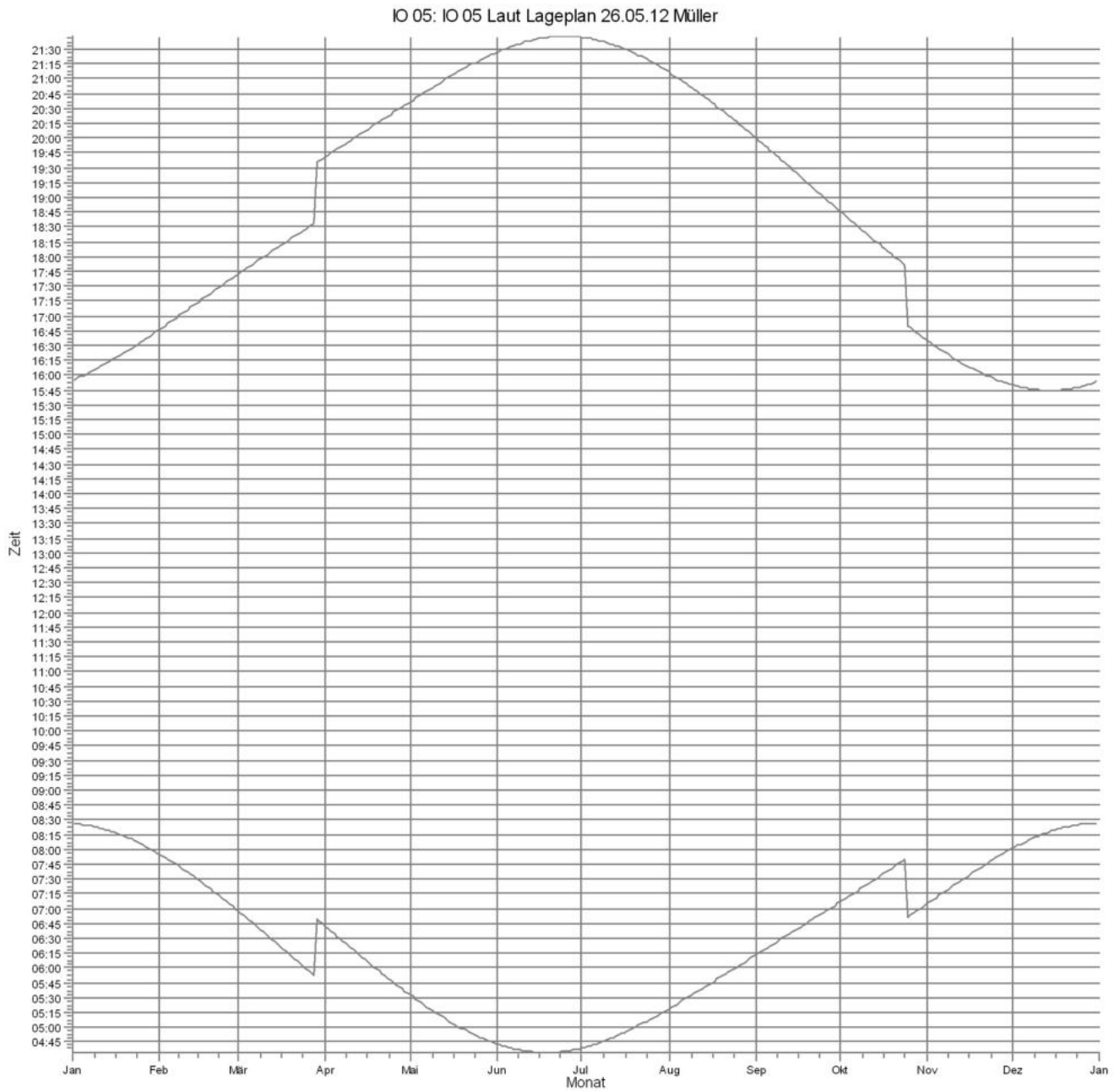
Lizenziertes Anwender:  
**reko GmbH & Co. KG**  
Sander Bruch Str. 10  
DE-33106 Paderborn  
+49 (0) 5254/9528129



Berechnet:  
11.07.2019 11:46/3.2.744

## SHADOW - Grafischer Kalender

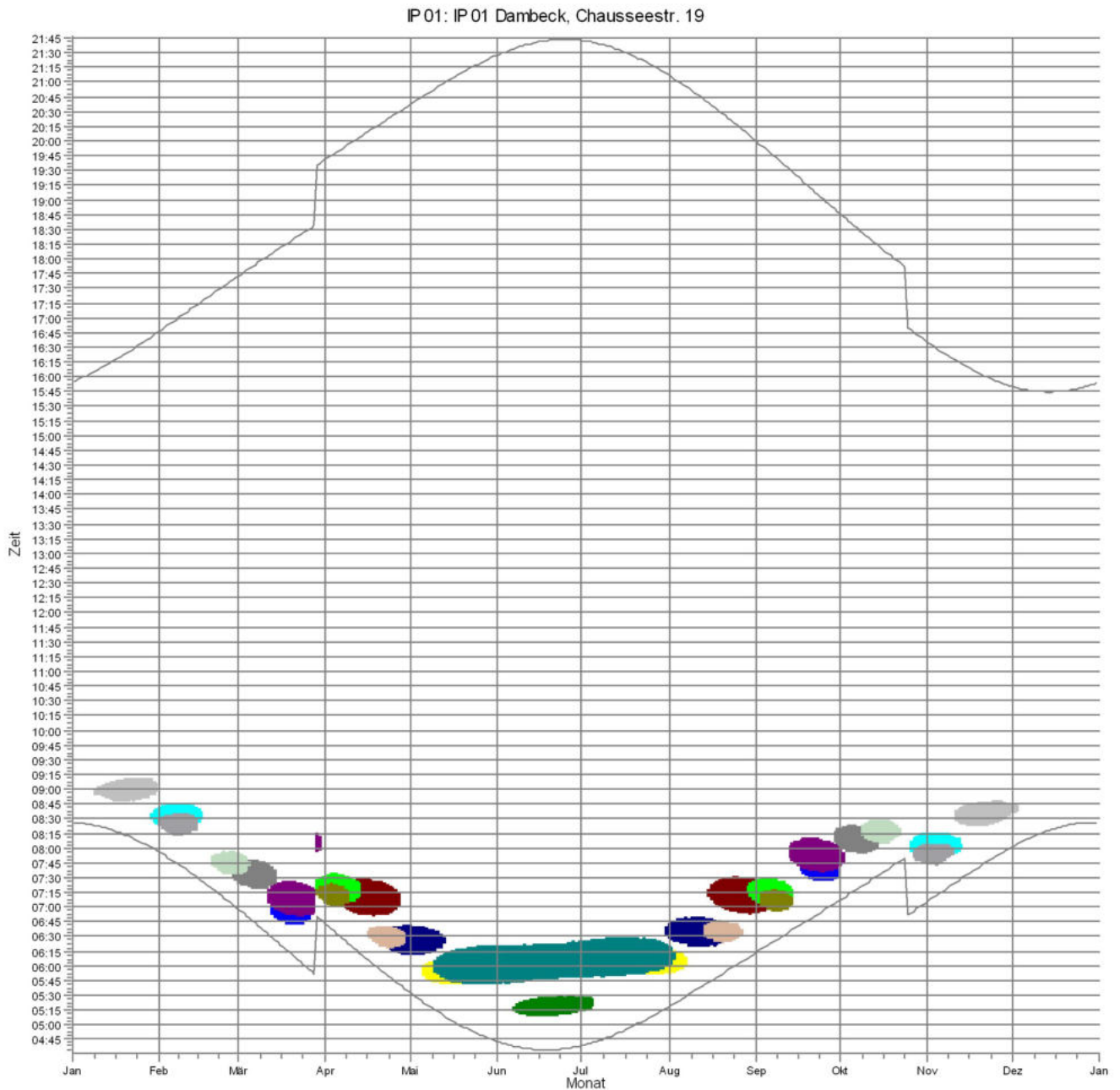
**Berechnung:** Gesamtbelastung 30 Minuten ISOLinie & 30 Std/Jahr als Fläche **Schattenrezeptor:** IO 05 - IO 05 Laut Lageplan 26.05.12 Müller


















WEA

## SHADOW - Grafischer Kalender

**Berechnung:** Gesamtbelastung 30 Minuten ISOLinie & 30 Std/Jahr als Fläche **Schattenrezeptor:** IP 01 - IP 01 Dambeck, Chausseestr. 19

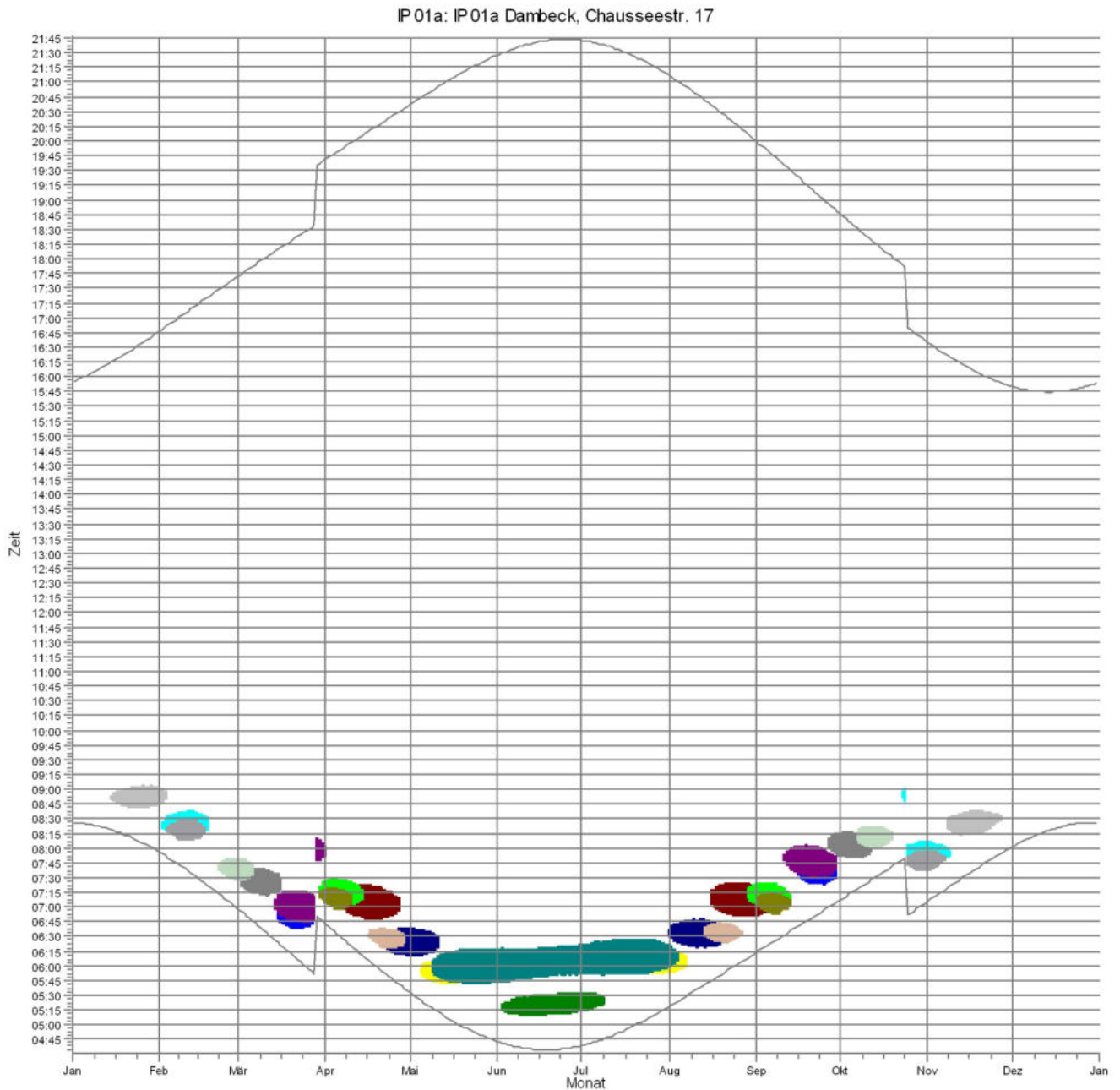


### WEA
















|                                                                                     |                                  |                                                                                     |                                  |                                                                                       |                                  |
|-------------------------------------------------------------------------------------|----------------------------------|-------------------------------------------------------------------------------------|----------------------------------|---------------------------------------------------------------------------------------|----------------------------------|
|  | WEA 18RT: WEA 18RT L147 155,1mNH |  | WEA 03ÖS: WEA 03ÖS L147 155,1mNH |  | WEA 08EC: WEA 08EC L147 155,1mNH |
|  | WEA 19RT: WEA 19RT L147 155,1mNH |  | WEA 04ÖS: WEA 04ÖS L147 155,1mNH |  | WEA 09EC: WEA 09EC L147 155,1mNH |
|  | WEA 20RT: WEA 20RT L147 155,1mNH |  | WEA 05ÖS: WEA 05ÖS L147 155,1mNH |  | WEA 12EC: WEA 12EC L147 155,1mNH |
|  | WEA 21RT: WEA 21RT L147 155,1mNH |  | WEA 06ÖS: WEA 06ÖS L147 155,1mNH |  | WEA 14EC: WEA 14EC L147 155,1mNH |
|  | WEA 02ÖS: WEA 02ÖS L147 155,1mNH |  | WEA 07ÖS: WEA 07ÖS L147 155,1mNH |  | WEA 17EC: WEA 17EC L147 155,1mNH |

## SHADOW - Grafischer Kalender

**Berechnung:** Gesamtbelastung 30 Minuten ISOLinie & 30 Std/Jahr als Fläche **Schattenrezeptor:** IP 01a - IP 01a Dambeck, Chausseestr. 17

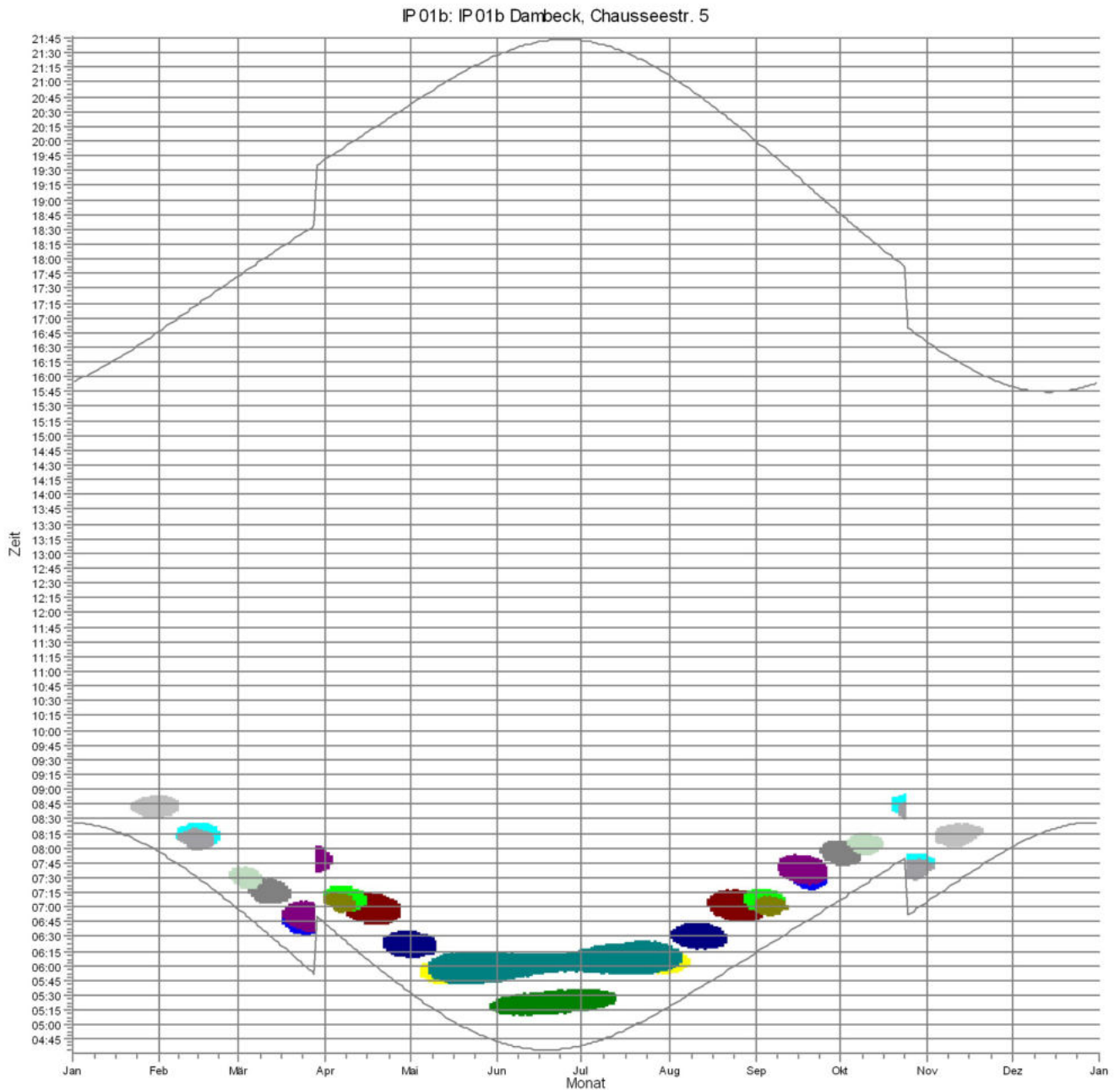


### WEA















|                                                                                     |                                  |                                                                                     |                                  |                                                                                       |                                  |
|-------------------------------------------------------------------------------------|----------------------------------|-------------------------------------------------------------------------------------|----------------------------------|---------------------------------------------------------------------------------------|----------------------------------|
|  | WEA 18RT: WEA 18RT L147 155,1mNH |  | WEA 03ÖS: WEA 03ÖS L147 155,1mNH |  | WEA 08EC: WEA 08EC L147 155,1mNH |
|  | WEA 19RT: WEA 19RT L147 155,1mNH |  | WEA 04ÖS: WEA 04ÖS L147 155,1mNH |  | WEA 09EC: WEA 09EC L147 155,1mNH |
|  | WEA 20RT: WEA 20RT L147 155,1mNH |  | WEA 05ÖS: WEA 05ÖS L147 155,1mNH |  | WEA 12EC: WEA 12EC L147 155,1mNH |
|  | WEA 21RT: WEA 21RT L147 155,1mNH |  | WEA 06ÖS: WEA 06ÖS L147 155,1mNH |  | WEA 14EC: WEA 14EC L147 155,1mNH |
|  | WEA 02ÖS: WEA 02ÖS L147 155,1mNH |  | WEA 07ÖS: WEA 07ÖS L147 155,1mNH |  | WEA 17EC: WEA 17EC L147 155,1mNH |

## SHADOW - Grafischer Kalender

**Berechnung:** Gesamtbelastung 30 Minuten ISOLinie & 30 Std/Jahr als Fläche **Schattenrezeptor:** IP 01b - IP 01b Dambeck, Chausseestr. 5



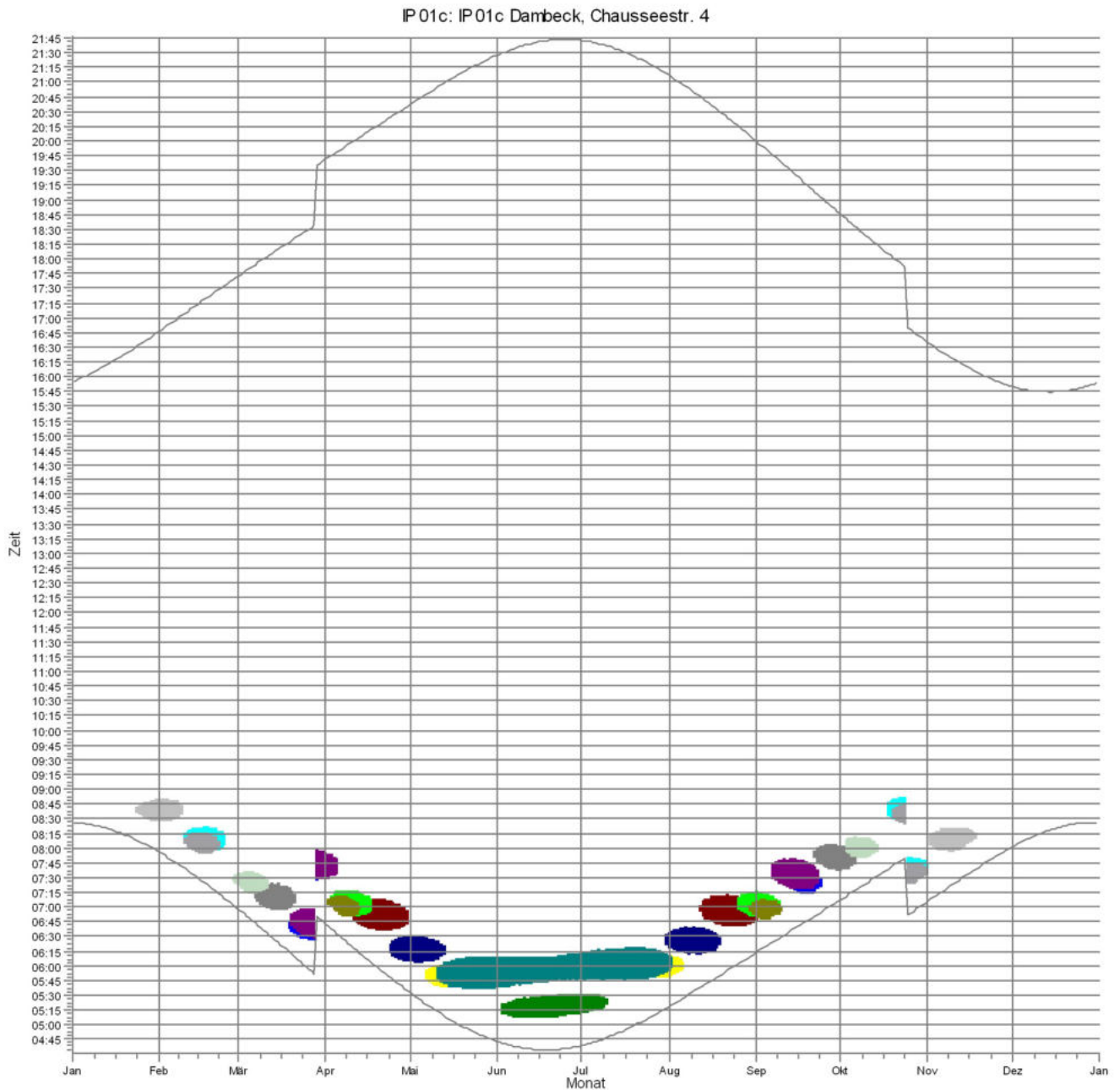
### WEA

|                                                                                     |                                  |                                                                                     |                                  |                                                                                       |                                  |
|-------------------------------------------------------------------------------------|----------------------------------|-------------------------------------------------------------------------------------|----------------------------------|---------------------------------------------------------------------------------------|----------------------------------|
|  | WEA 18RT: WEA 18RT L147 155,1mNH |  | WEA 03ÖS: WEA 03ÖS L147 155,1mNH |  | WEA 08EC: WEA 08EC L147 155,1mNH |
|  | WEA 19RT: WEA 19RT L147 155,1mNH |  | WEA 04ÖS: WEA 04ÖS L147 155,1mNH |  | WEA 09EC: WEA 09EC L147 155,1mNH |
|  | WEA 20RT: WEA 20RT L147 155,1mNH |  | WEA 05ÖS: WEA 05ÖS L147 155,1mNH |  | WEA 12EC: WEA 12EC L147 155,1mNH |
|  | WEA 21RT: WEA 21RT L147 155,1mNH |  | WEA 06ÖS: WEA 06ÖS L147 155,1mNH |  | WEA 14EC: WEA 14EC L147 155,1mNH |
|  | WEA 02ÖS: WEA 02ÖS L147 155,1mNH |  | WEA 07ÖS: WEA 07ÖS L147 155,1mNH |                                                                                       |                                  |

















## SHADOW - Grafischer Kalender

**Berechnung:** Gesamtbelastung 30 Minuten ISOLinie & 30 Std/Jahr als Fläche **Schattenrezeptor:** IP 01c - IP 01c Dambeck, Chausseestr. 4

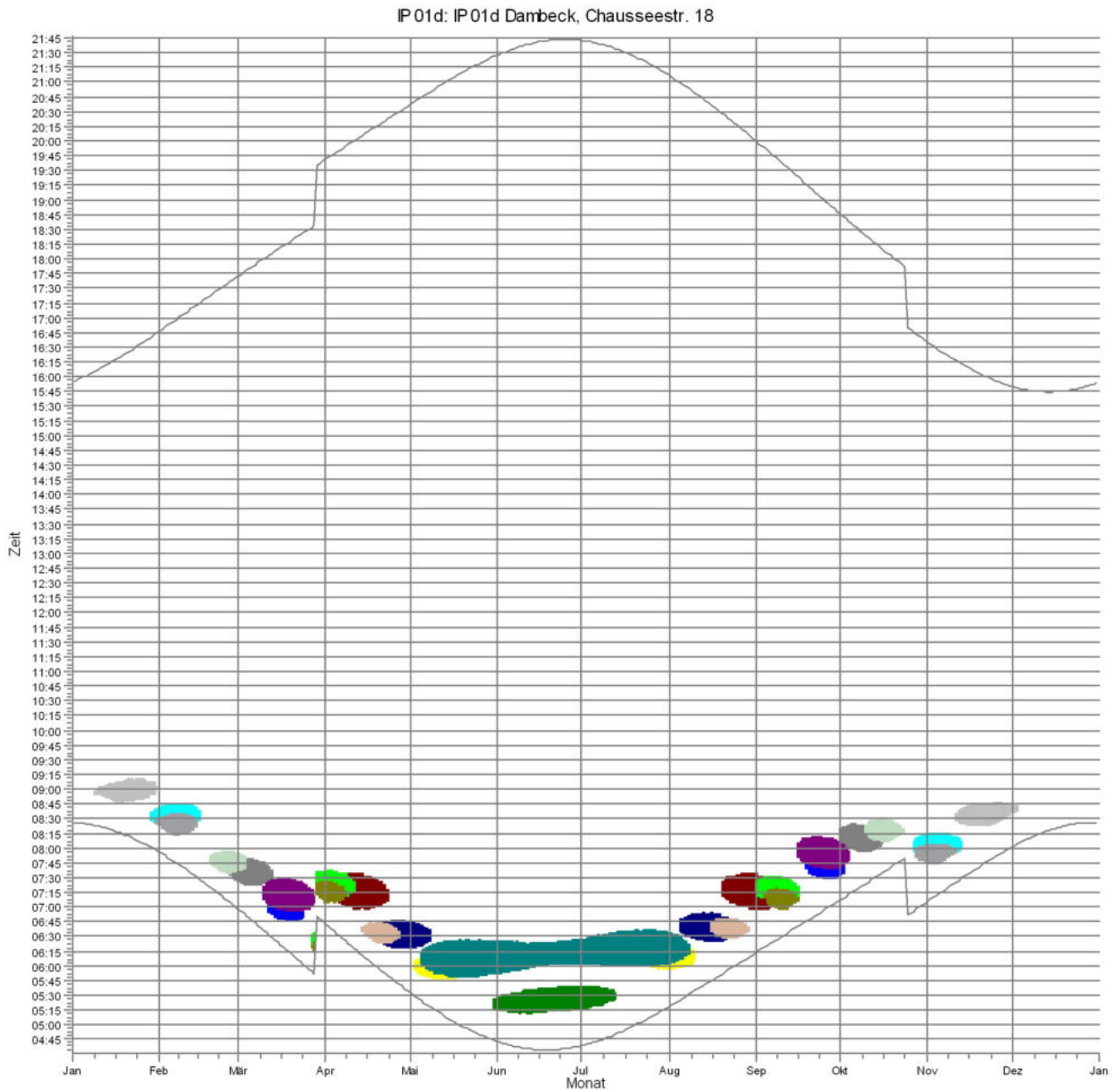


### WEA
















|                                                                                     |                                  |                                                                                     |                                  |                                                                                       |                                  |
|-------------------------------------------------------------------------------------|----------------------------------|-------------------------------------------------------------------------------------|----------------------------------|---------------------------------------------------------------------------------------|----------------------------------|
|  | WEA 18RT: WEA 18RT L147 155,1mNH |  | WEA 03ÖS: WEA 03ÖS L147 155,1mNH |  | WEA 08EC: WEA 08EC L147 155,1mNH |
|  | WEA 19RT: WEA 19RT L147 155,1mNH |  | WEA 04ÖS: WEA 04ÖS L147 155,1mNH |  | WEA 09EC: WEA 09EC L147 155,1mNH |
|  | WEA 20RT: WEA 20RT L147 155,1mNH |  | WEA 05ÖS: WEA 05ÖS L147 155,1mNH |  | WEA 12EC: WEA 12EC L147 155,1mNH |
|  | WEA 21RT: WEA 21RT L147 155,1mNH |  | WEA 06ÖS: WEA 06ÖS L147 155,1mNH |  | WEA 14EC: WEA 14EC L147 155,1mNH |
|  | WEA 02ÖS: WEA 02ÖS L147 155,1mNH |  | WEA 07ÖS: WEA 07ÖS L147 155,1mNH |                                                                                       |                                  |

## SHADOW - Grafischer Kalender

**Berechnung:** Gesamtbelastung 30 Minuten ISOLinie & 30 Std/Jahr als Fläche **Schattenrezeptor:** IP 01d - IP 01d Dambeck, Chausseestr. 18

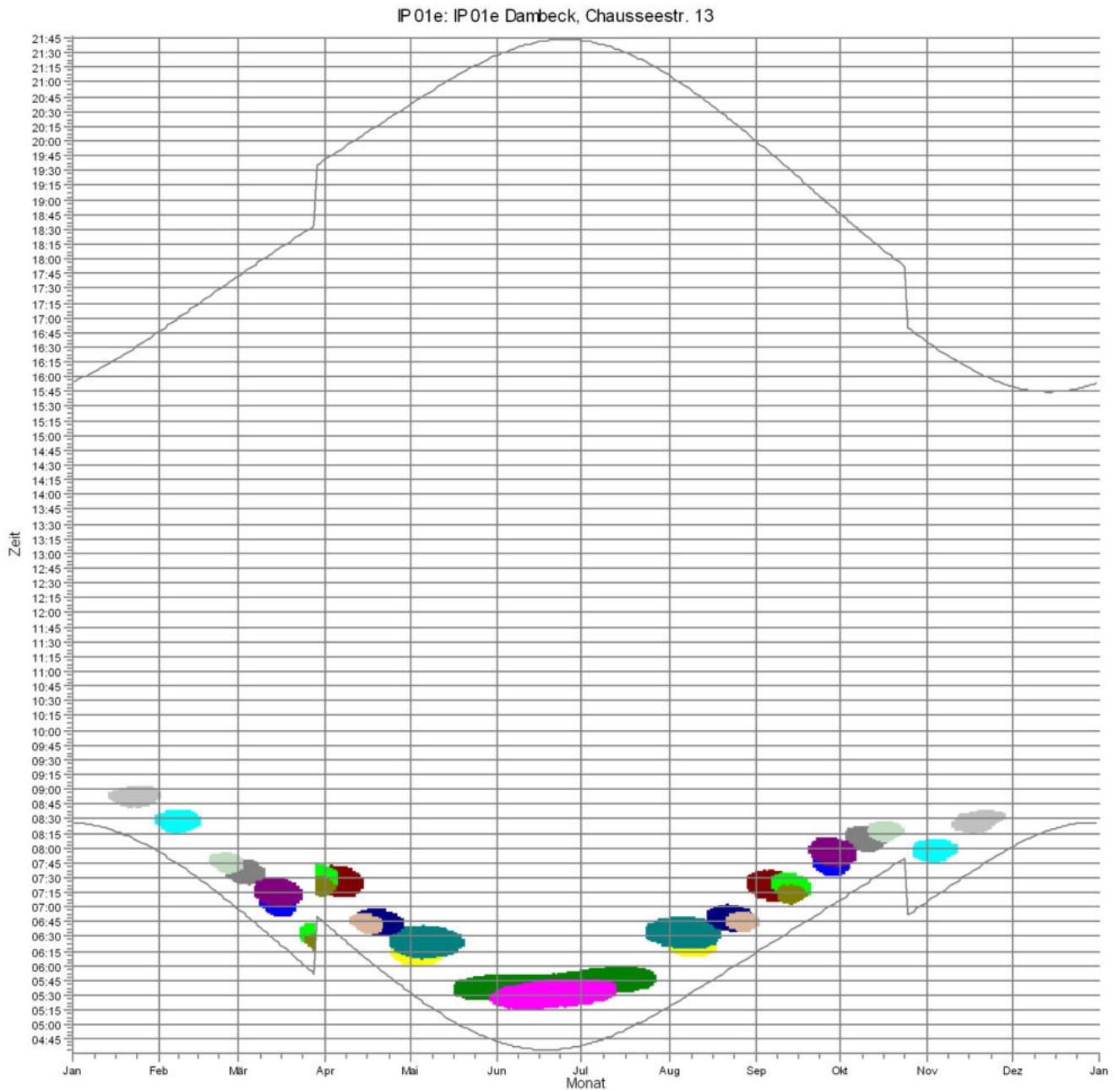


### WEA
















|                                                                                     |                                  |                                                                                     |                                  |                                                                                       |                                  |
|-------------------------------------------------------------------------------------|----------------------------------|-------------------------------------------------------------------------------------|----------------------------------|---------------------------------------------------------------------------------------|----------------------------------|
|  | WEA 18RT: WEA 18RT L147 155,1mNH |  | WEA 03ÖS: WEA 03ÖS L147 155,1mNH |  | WEA 08EC: WEA 08EC L147 155,1mNH |
|  | WEA 19RT: WEA 19RT L147 155,1mNH |  | WEA 04ÖS: WEA 04ÖS L147 155,1mNH |  | WEA 09EC: WEA 09EC L147 155,1mNH |
|  | WEA 20RT: WEA 20RT L147 155,1mNH |  | WEA 05ÖS: WEA 05ÖS L147 155,1mNH |  | WEA 12EC: WEA 12EC L147 155,1mNH |
|  | WEA 21RT: WEA 21RT L147 155,1mNH |  | WEA 06ÖS: WEA 06ÖS L147 155,1mNH |  | WEA 14EC: WEA 14EC L147 155,1mNH |
|  | WEA 02ÖS: WEA 02ÖS L147 155,1mNH |  | WEA 07ÖS: WEA 07ÖS L147 155,1mNH |  | WEA 17EC: WEA 17EC L147 155,1mNH |

## SHADOW - Grafischer Kalender

**Berechnung:** Gesamtbelastung 30 Minuten ISOLinie & 30 Std/Jahr als Fläche **Schattenrezeptor:** IP 01e - IP 01e Dambeck, Chausseestr. 13

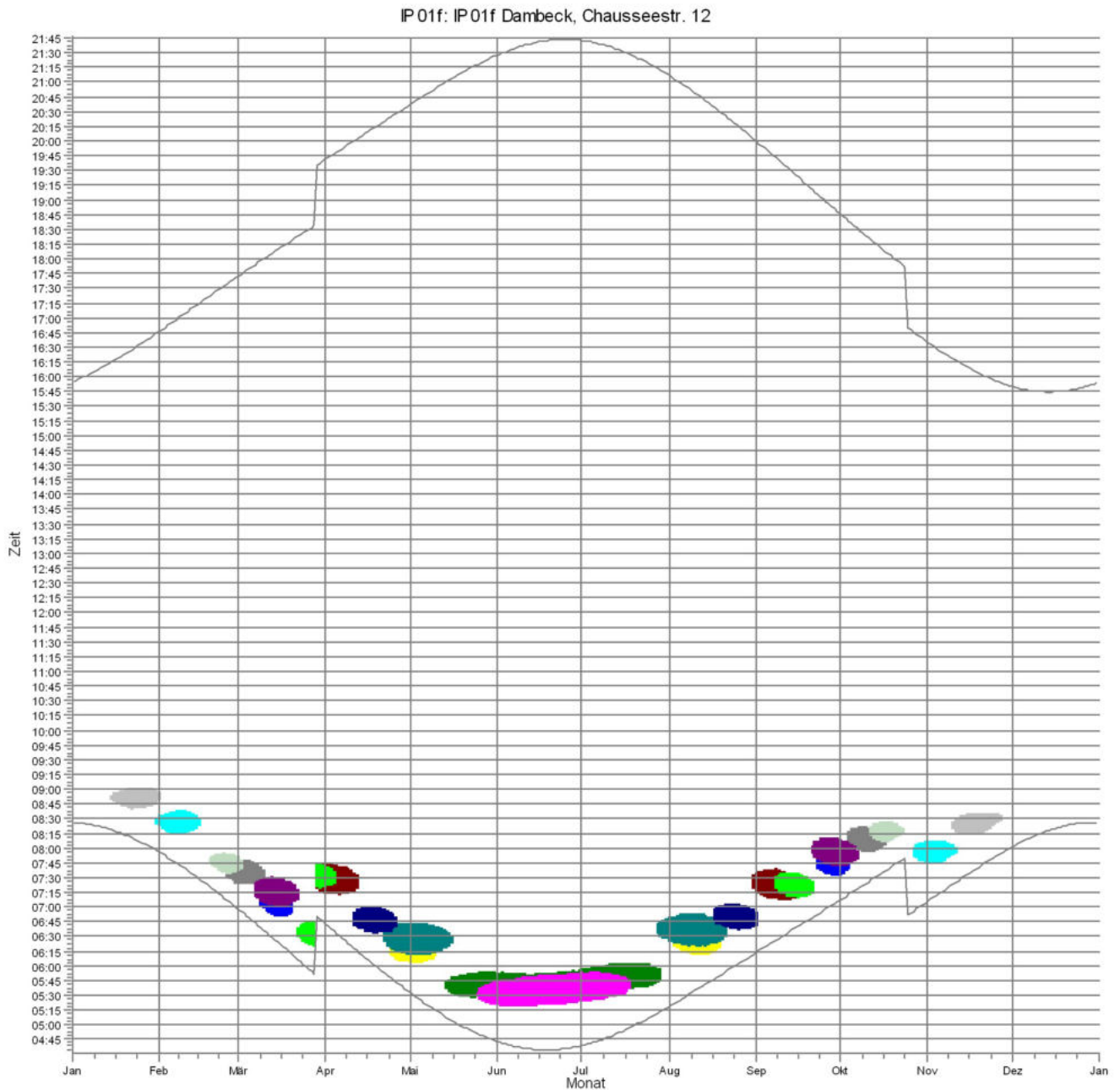


### WEA














|                                                                                     |                                  |                                                                                     |                                  |                                                                                       |                                  |
|-------------------------------------------------------------------------------------|----------------------------------|-------------------------------------------------------------------------------------|----------------------------------|---------------------------------------------------------------------------------------|----------------------------------|
|  | WEA 18RT: WEA 18RT L147 155,1mNH |  | WEA 02ÖS: WEA 02ÖS L147 155,1mNH |  | WEA 07ÖS: WEA 07ÖS L147 155,1mNH |
|  | WEA 19RT: WEA 19RT L147 155,1mNH |  | WEA 03ÖS: WEA 03ÖS L147 155,1mNH |  | WEA 08EC: WEA 08EC L147 155,1mNH |
|  | WEA 20RT: WEA 20RT L147 155,1mNH |  | WEA 04ÖS: WEA 04ÖS L147 155,1mNH |  | WEA 09EC: WEA 09EC L147 155,1mNH |
|  | WEA 21RT: WEA 21RT L147 155,1mNH |  | WEA 05ÖS: WEA 05ÖS L147 155,1mNH |  | WEA 12EC: WEA 12EC L147 155,1mNH |
|  | WEA 01ÖS: WEA 01ÖS L147 155,1mNH |  | WEA 06ÖS: WEA 06ÖS L147 155,1mNH |  | WEA 17EC: WEA 17EC L147 155,1mNH |

## SHADOW - Grafischer Kalender

**Berechnung:** Gesamtbelastung 30 Minuten ISOLinie & 30 Std/Jahr als Fläche **Schattenrezeptor:** IP 01f - IP 01f Dambeck, Chausseestr. 12

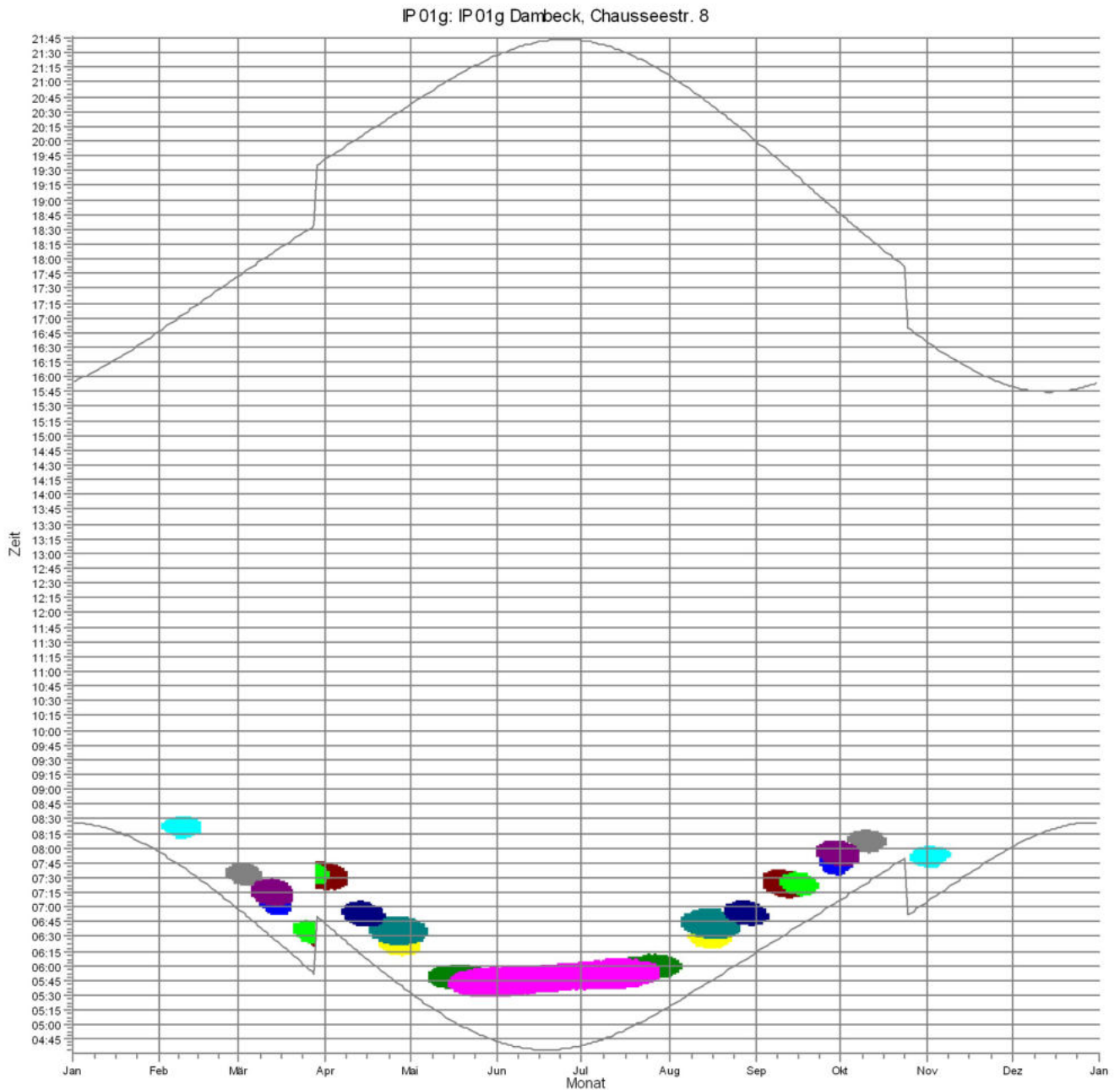


**WEA**












|                                                                                     |                                  |                                                                                     |                                  |                                                                                       |                                  |
|-------------------------------------------------------------------------------------|----------------------------------|-------------------------------------------------------------------------------------|----------------------------------|---------------------------------------------------------------------------------------|----------------------------------|
|  | WEA 18RT: WEA 18RT L147 155,1mNH |  | WEA 02ÖS: WEA 02ÖS L147 155,1mNH |  | WEA 08EC: WEA 08EC L147 155,1mNH |
|  | WEA 19RT: WEA 19RT L147 155,1mNH |  | WEA 03ÖS: WEA 03ÖS L147 155,1mNH |  | WEA 09EC: WEA 09EC L147 155,1mNH |
|  | WEA 20RT: WEA 20RT L147 155,1mNH |  | WEA 04ÖS: WEA 04ÖS L147 155,1mNH |  | WEA 12EC: WEA 12EC L147 155,1mNH |
|  | WEA 21RT: WEA 21RT L147 155,1mNH |  | WEA 05ÖS: WEA 05ÖS L147 155,1mNH |                                                                                       |                                  |
|  | WEA 01ÖS: WEA 01ÖS L147 155,1mNH |  | WEA 07ÖS: WEA 07ÖS L147 155,1mNH |                                                                                       |                                  |

## SHADOW - Grafischer Kalender

**Berechnung:** Gesamtbelastung 30 Minuten ISOLinie & 30 Std/Jahr als Fläche **Schattenrezeptor:** IP 01g - IP 01g Dambeck, Chausseestr. 8



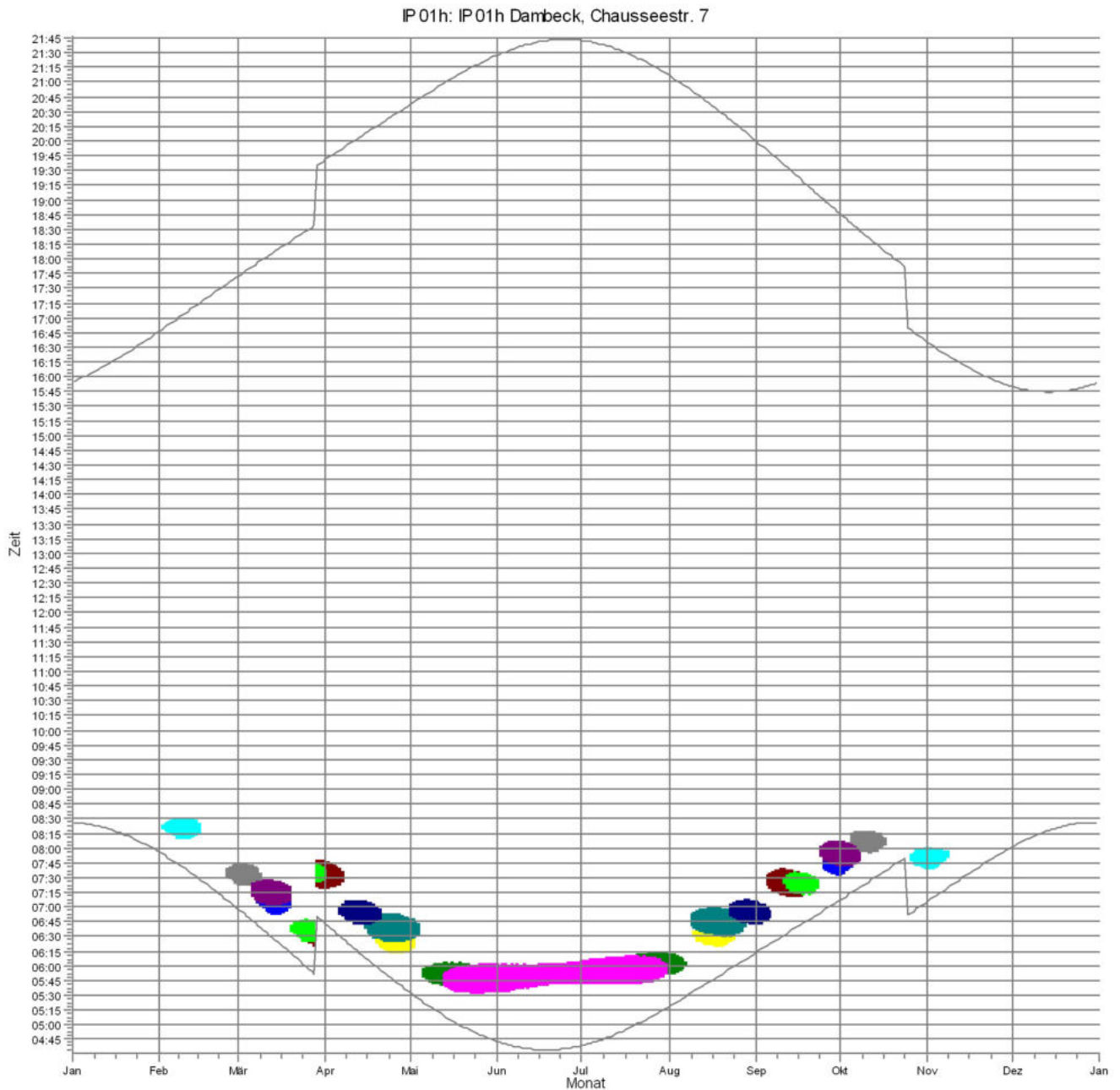
### WEA

|                                                                                     |                                  |                                                                                     |                                  |                                                                                       |                                  |
|-------------------------------------------------------------------------------------|----------------------------------|-------------------------------------------------------------------------------------|----------------------------------|---------------------------------------------------------------------------------------|----------------------------------|
|  | WEA 18RT: WEA 18RT L147 155,1mNH |  | WEA 01ÖS: WEA 01ÖS L147 155,1mNH |  | WEA 05ÖS: WEA 05ÖS L147 155,1mNH |
|  | WEA 19RT: WEA 19RT L147 155,1mNH |  | WEA 02ÖS: WEA 02ÖS L147 155,1mNH |  | WEA 07ÖS: WEA 07ÖS L147 155,1mNH |
|  | WEA 20RT: WEA 20RT L147 155,1mNH |  | WEA 03ÖS: WEA 03ÖS L147 155,1mNH |  | WEA 09EC: WEA 09EC L147 155,1mNH |
|  | WEA 21RT: WEA 21RT L147 155,1mNH |  | WEA 04ÖS: WEA 04ÖS L147 155,1mNH |                                                                                       |                                  |














## SHADOW - Grafischer Kalender

**Berechnung:** Gesamtbelastung 30 Minuten ISOLinie & 30 Std/Jahr als Fläche **Schattenrezeptor:** IP 01h - IP 01h Dambeck, Chausseestr. 7



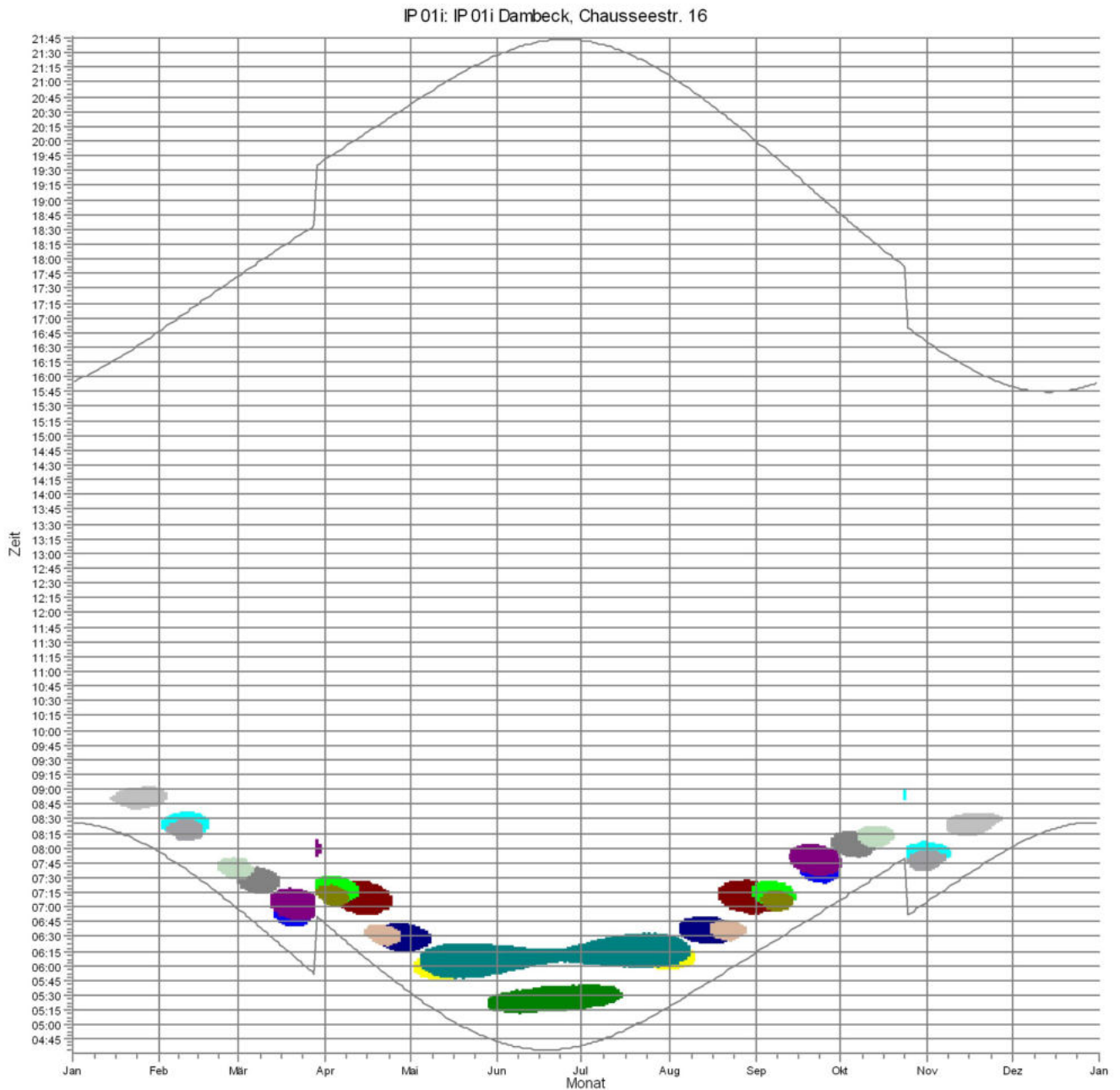
**WEA**

|                                                                                     |                                  |                                                                                     |                                  |                                                                                       |                                  |
|-------------------------------------------------------------------------------------|----------------------------------|-------------------------------------------------------------------------------------|----------------------------------|---------------------------------------------------------------------------------------|----------------------------------|
|  | WEA 18RT: WEA 18RT L147 155,1mNH |  | WEA 01ÖS: WEA 01ÖS L147 155,1mNH |  | WEA 05ÖS: WEA 05ÖS L147 155,1mNH |
|  | WEA 19RT: WEA 19RT L147 155,1mNH |  | WEA 02ÖS: WEA 02ÖS L147 155,1mNH |  | WEA 07ÖS: WEA 07ÖS L147 155,1mNH |
|  | WEA 20RT: WEA 20RT L147 155,1mNH |  | WEA 03ÖS: WEA 03ÖS L147 155,1mNH |  | WEA 09EC: WEA 09EC L147 155,1mNH |
|  | WEA 21RT: WEA 21RT L147 155,1mNH |  | WEA 04ÖS: WEA 04ÖS L147 155,1mNH |                                                                                       |                                  |


















## SHADOW - Grafischer Kalender

**Berechnung:** Gesamtbelastung 30 Minuten ISOLinie & 30 Std/Jahr als Fläche **Schattenrezeptor:** IP 01i - IP 01i Dambeck, Chausseestr. 16

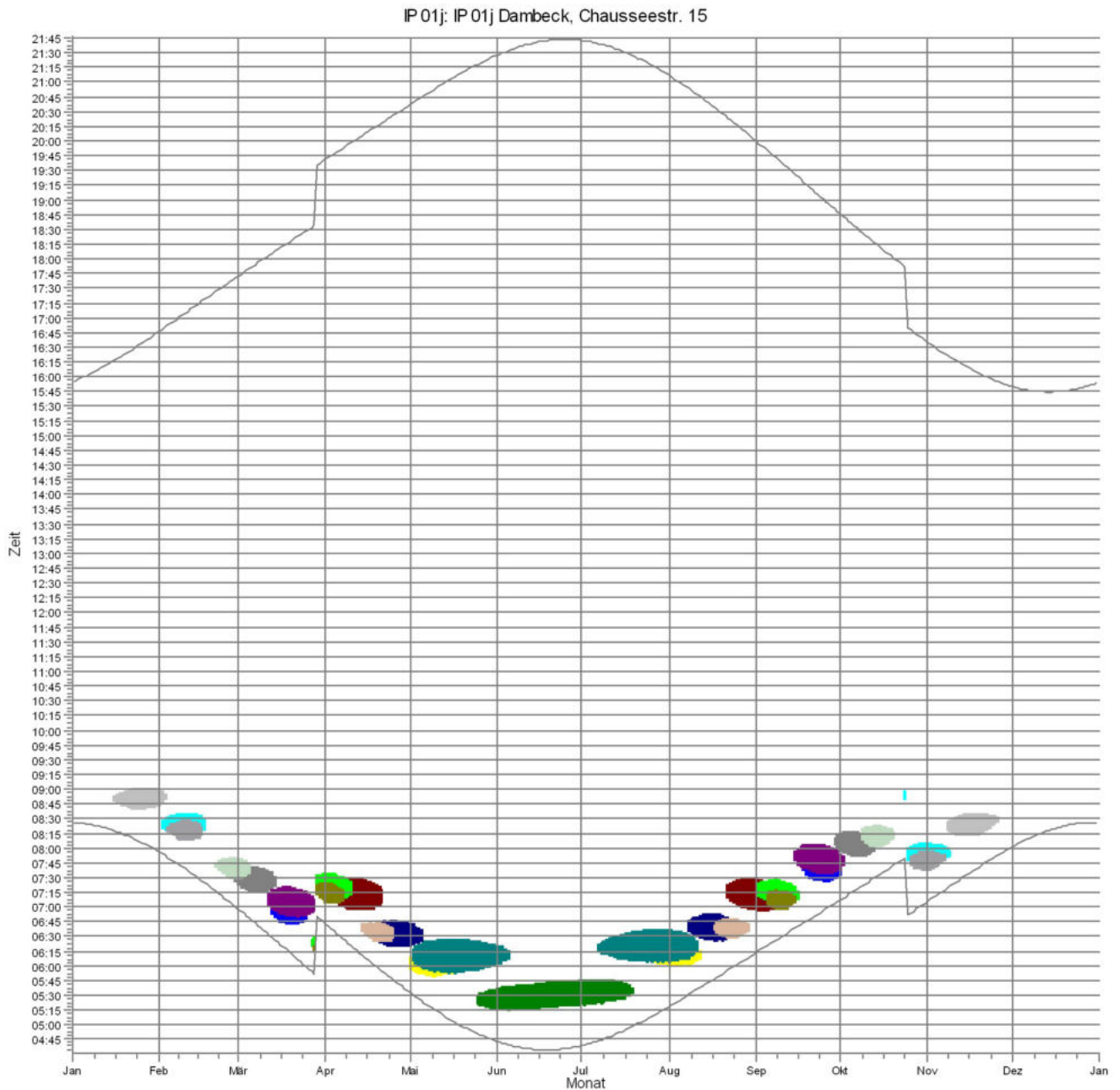


### WEA
















|                                                                                     |                                  |                                                                                     |                                  |                                                                                       |                                  |
|-------------------------------------------------------------------------------------|----------------------------------|-------------------------------------------------------------------------------------|----------------------------------|---------------------------------------------------------------------------------------|----------------------------------|
|  | WEA 18RT: WEA 18RT L147 155,1mNH |  | WEA 03ÖS: WEA 03ÖS L147 155,1mNH |  | WEA 08EC: WEA 08EC L147 155,1mNH |
|  | WEA 19RT: WEA 19RT L147 155,1mNH |  | WEA 04ÖS: WEA 04ÖS L147 155,1mNH |  | WEA 09EC: WEA 09EC L147 155,1mNH |
|  | WEA 20RT: WEA 20RT L147 155,1mNH |  | WEA 05ÖS: WEA 05ÖS L147 155,1mNH |  | WEA 12EC: WEA 12EC L147 155,1mNH |
|  | WEA 21RT: WEA 21RT L147 155,1mNH |  | WEA 06ÖS: WEA 06ÖS L147 155,1mNH |  | WEA 14EC: WEA 14EC L147 155,1mNH |
|  | WEA 02ÖS: WEA 02ÖS L147 155,1mNH |  | WEA 07ÖS: WEA 07ÖS L147 155,1mNH |  | WEA 17EC: WEA 17EC L147 155,1mNH |

## SHADOW - Grafischer Kalender

**Berechnung:** Gesamtbelastung 30 Minuten ISOLinie & 30 Std/Jahr als Fläche **Schattenrezeptor:** IP 01j - IP 01j Dambeck, Chausseestr. 15

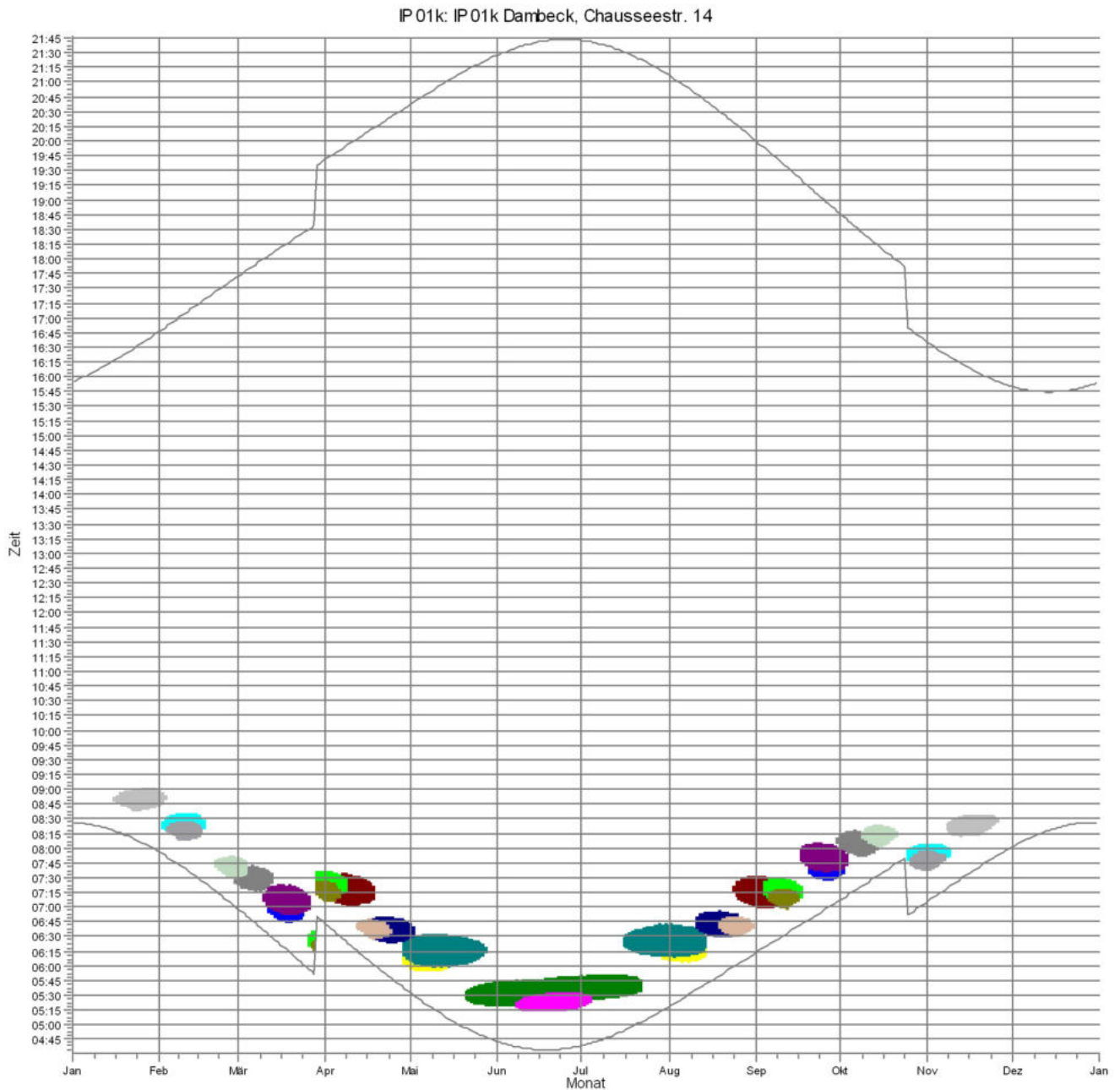


### WEA

















|                                                                                     |                                  |                                                                                     |                                  |                                                                                       |                                  |
|-------------------------------------------------------------------------------------|----------------------------------|-------------------------------------------------------------------------------------|----------------------------------|---------------------------------------------------------------------------------------|----------------------------------|
|  | WEA 18RT: WEA 18RT L147 155,1mNH |  | WEA 03ÖS: WEA 03ÖS L147 155,1mNH |  | WEA 08EC: WEA 08EC L147 155,1mNH |
|  | WEA 19RT: WEA 19RT L147 155,1mNH |  | WEA 04ÖS: WEA 04ÖS L147 155,1mNH |  | WEA 09EC: WEA 09EC L147 155,1mNH |
|  | WEA 20RT: WEA 20RT L147 155,1mNH |  | WEA 05ÖS: WEA 05ÖS L147 155,1mNH |  | WEA 12EC: WEA 12EC L147 155,1mNH |
|  | WEA 21RT: WEA 21RT L147 155,1mNH |  | WEA 06ÖS: WEA 06ÖS L147 155,1mNH |  | WEA 14EC: WEA 14EC L147 155,1mNH |
|  | WEA 02ÖS: WEA 02ÖS L147 155,1mNH |  | WEA 07ÖS: WEA 07ÖS L147 155,1mNH |  | WEA 17EC: WEA 17EC L147 155,1mNH |

## SHADOW - Grafischer Kalender

**Berechnung:** Gesamtbelastung 30 Minuten ISOLinie & 30 Std/Jahr als Fläche **Schattenrezeptor:** IP 01k - IP 01k Dambeck, Chausseestr. 14

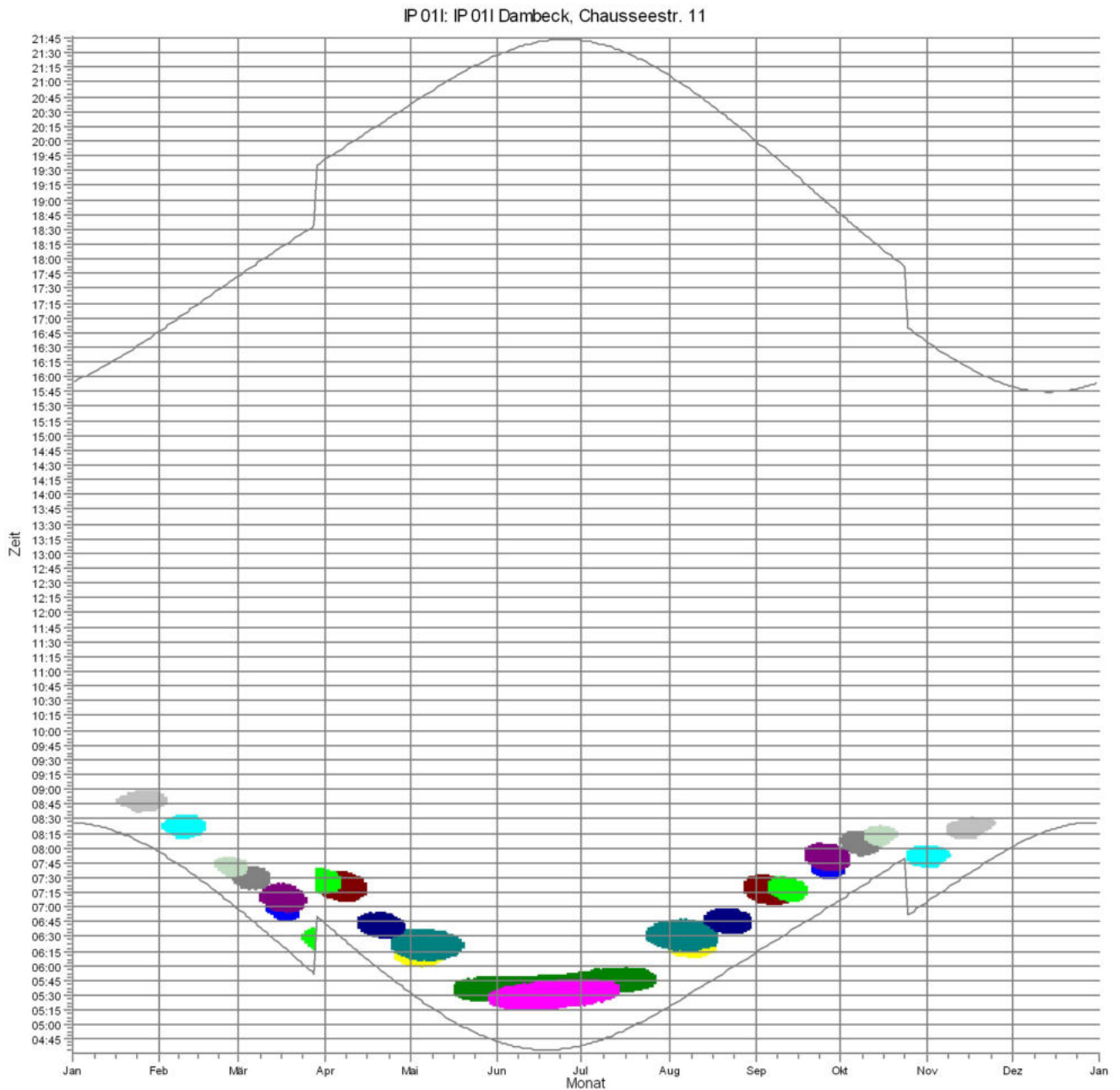


### WEA














|                                                                                     |                                  |                                                                                     |                                  |                                                                                       |                                  |
|-------------------------------------------------------------------------------------|----------------------------------|-------------------------------------------------------------------------------------|----------------------------------|---------------------------------------------------------------------------------------|----------------------------------|
|  | WEA 18RT: WEA 18RT L147 155,1mNH |  | WEA 03ÖS: WEA 03ÖS L147 155,1mNH |  | WEA 09EC: WEA 09EC L147 155,1mNH |
|  | WEA 19RT: WEA 19RT L147 155,1mNH |  | WEA 04ÖS: WEA 04ÖS L147 155,1mNH |  | WEA 12EC: WEA 12EC L147 155,1mNH |
|  | WEA 20RT: WEA 20RT L147 155,1mNH |  | WEA 05ÖS: WEA 05ÖS L147 155,1mNH |  | WEA 14EC: WEA 14EC L147 155,1mNH |
|  | WEA 21RT: WEA 21RT L147 155,1mNH |  | WEA 06ÖS: WEA 06ÖS L147 155,1mNH |  | WEA 17EC: WEA 17EC L147 155,1mNH |
|  | WEA 01ÖS: WEA 01ÖS L147 155,1mNH |  | WEA 07ÖS: WEA 07ÖS L147 155,1mNH |                                                                                       |                                  |
|  | WEA 02ÖS: WEA 02ÖS L147 155,1mNH |  | WEA 08EC: WEA 08EC L147 155,1mNH |                                                                                       |                                  |

## SHADOW - Grafischer Kalender

**Berechnung:** Gesamtbelastung 30 Minuten ISOLinie & 30 Std/Jahr als Fläche **Schattenrezeptor:** IP 011 - IP 011 Dambeck, Chausseestr. 11

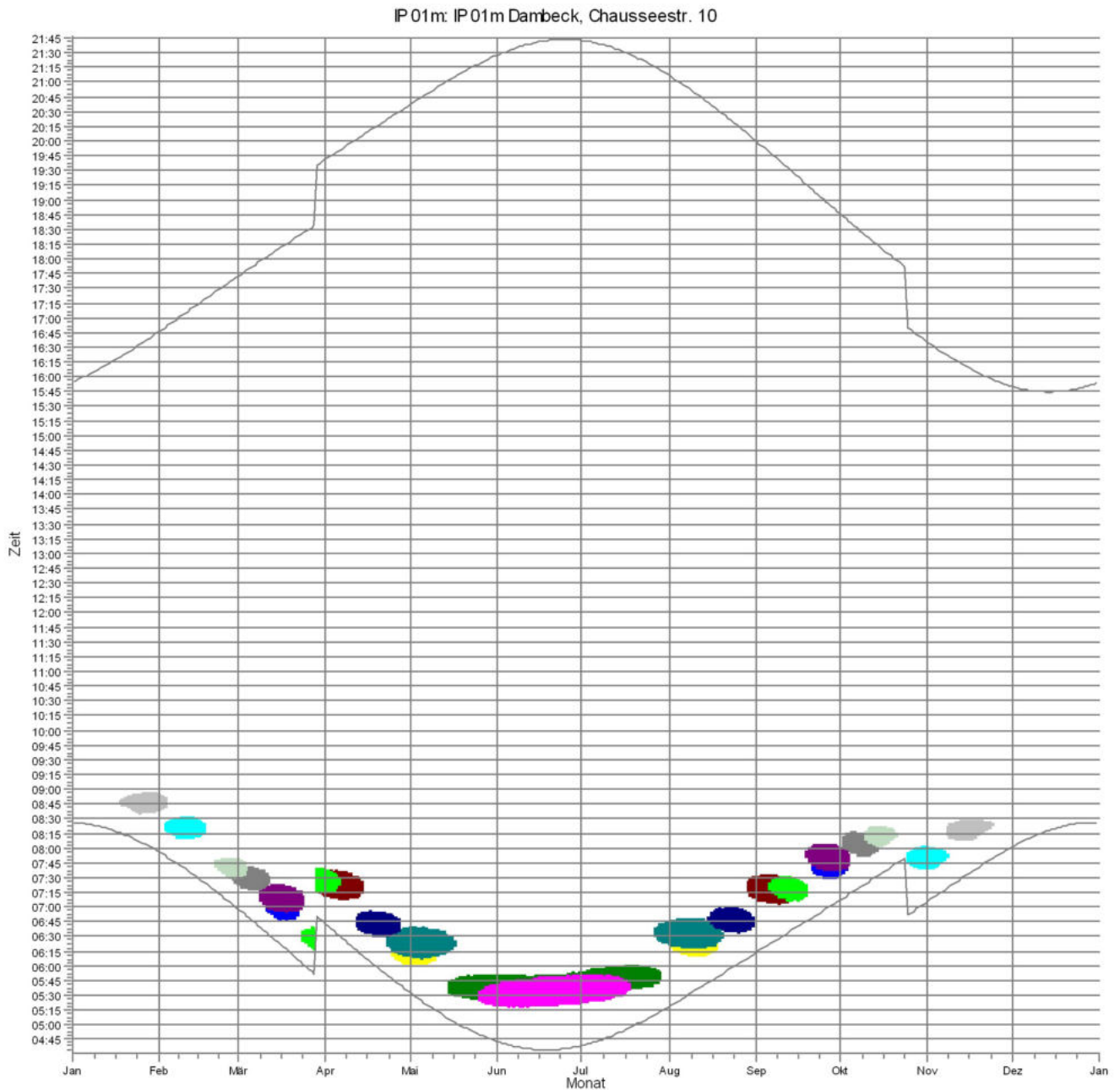


### WEA














|                                                                                     |                                  |                                                                                     |                                  |                                                                                       |                                  |
|-------------------------------------------------------------------------------------|----------------------------------|-------------------------------------------------------------------------------------|----------------------------------|---------------------------------------------------------------------------------------|----------------------------------|
|  | WEA 18RT: WEA 18RT L147 155,1mNH |  | WEA 02ÖS: WEA 02ÖS L147 155,1mNH |  | WEA 08EC: WEA 08EC L147 155,1mNH |
|  | WEA 19RT: WEA 19RT L147 155,1mNH |  | WEA 03ÖS: WEA 03ÖS L147 155,1mNH |  | WEA 09EC: WEA 09EC L147 155,1mNH |
|  | WEA 20RT: WEA 20RT L147 155,1mNH |  | WEA 04ÖS: WEA 04ÖS L147 155,1mNH |  | WEA 12EC: WEA 12EC L147 155,1mNH |
|  | WEA 21RT: WEA 21RT L147 155,1mNH |  | WEA 05ÖS: WEA 05ÖS L147 155,1mNH |                                                                                       |                                  |
|  | WEA 01ÖS: WEA 01ÖS L147 155,1mNH |  | WEA 07ÖS: WEA 07ÖS L147 155,1mNH |                                                                                       |                                  |

## SHADOW - Grafischer Kalender

**Berechnung:** Gesamtbelastung 30 Minuten ISOLinie & 30 Std/Jahr als Fläche **Schattenrezeptor:** IP 01m - IP 01m Dambeck, Chausseestr. 10



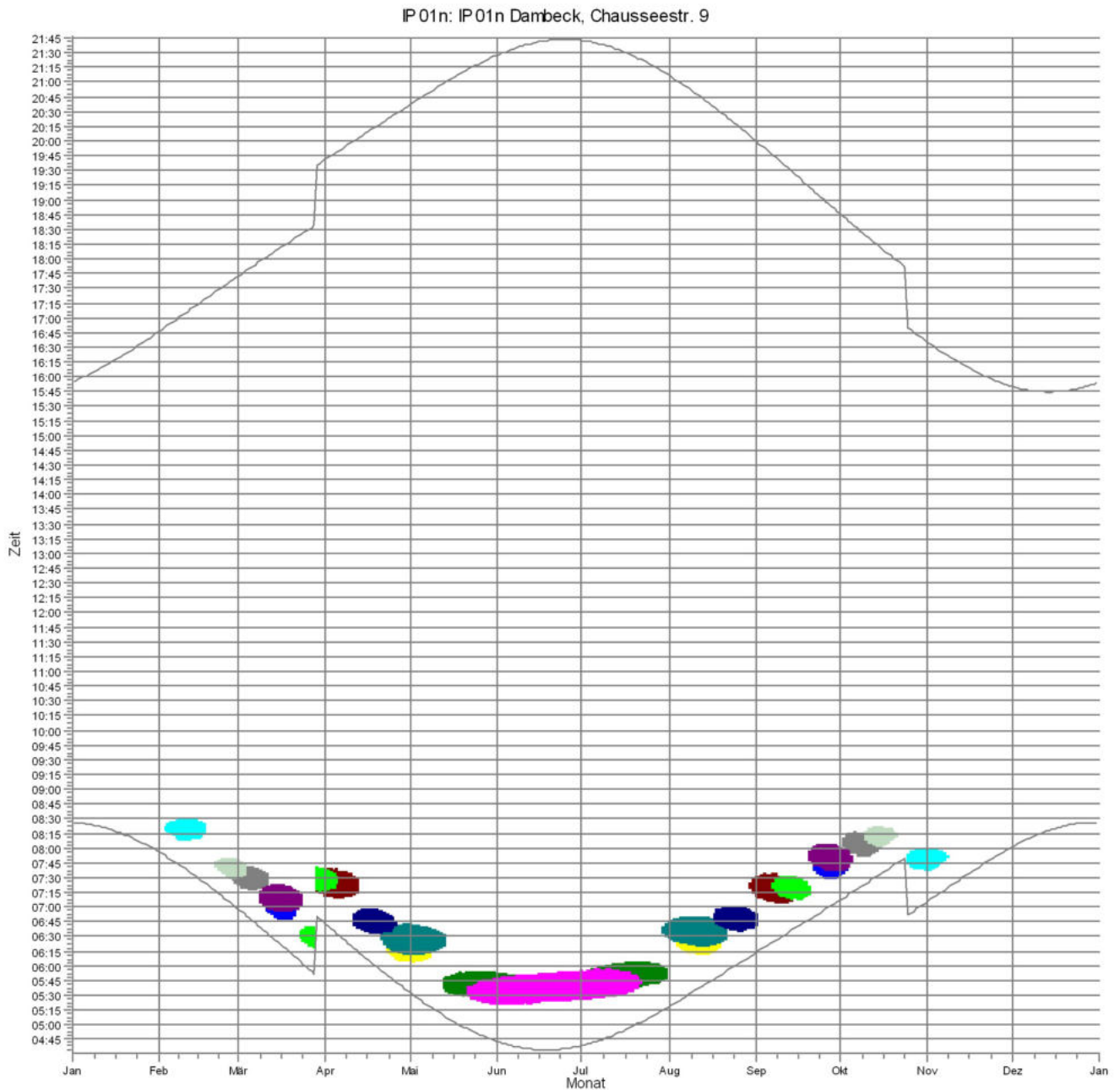
### WEA

|                                                                                     |                                  |                                                                                     |                                  |                                                                                       |                                  |
|-------------------------------------------------------------------------------------|----------------------------------|-------------------------------------------------------------------------------------|----------------------------------|---------------------------------------------------------------------------------------|----------------------------------|
|  | WEA 18RT: WEA 18RT L147 155,1mNH |  | WEA 02ÖS: WEA 02ÖS L147 155,1mNH |  | WEA 08EC: WEA 08EC L147 155,1mNH |
|  | WEA 19RT: WEA 19RT L147 155,1mNH |  | WEA 03ÖS: WEA 03ÖS L147 155,1mNH |  | WEA 09EC: WEA 09EC L147 155,1mNH |
|  | WEA 20RT: WEA 20RT L147 155,1mNH |  | WEA 04ÖS: WEA 04ÖS L147 155,1mNH |  | WEA 12EC: WEA 12EC L147 155,1mNH |
|  | WEA 21RT: WEA 21RT L147 155,1mNH |  | WEA 05ÖS: WEA 05ÖS L147 155,1mNH |                                                                                       |                                  |
|  | WEA 01ÖS: WEA 01ÖS L147 155,1mNH |  | WEA 07ÖS: WEA 07ÖS L147 155,1mNH |                                                                                       |                                  |















## SHADOW - Grafischer Kalender

**Berechnung:** Gesamtbelastung 30 Minuten ISOLinie & 30 Std/Jahr als Fläche **Schattenrezeptor:** IP 01n - IP 01n Dambeck, Chausseestr. 9



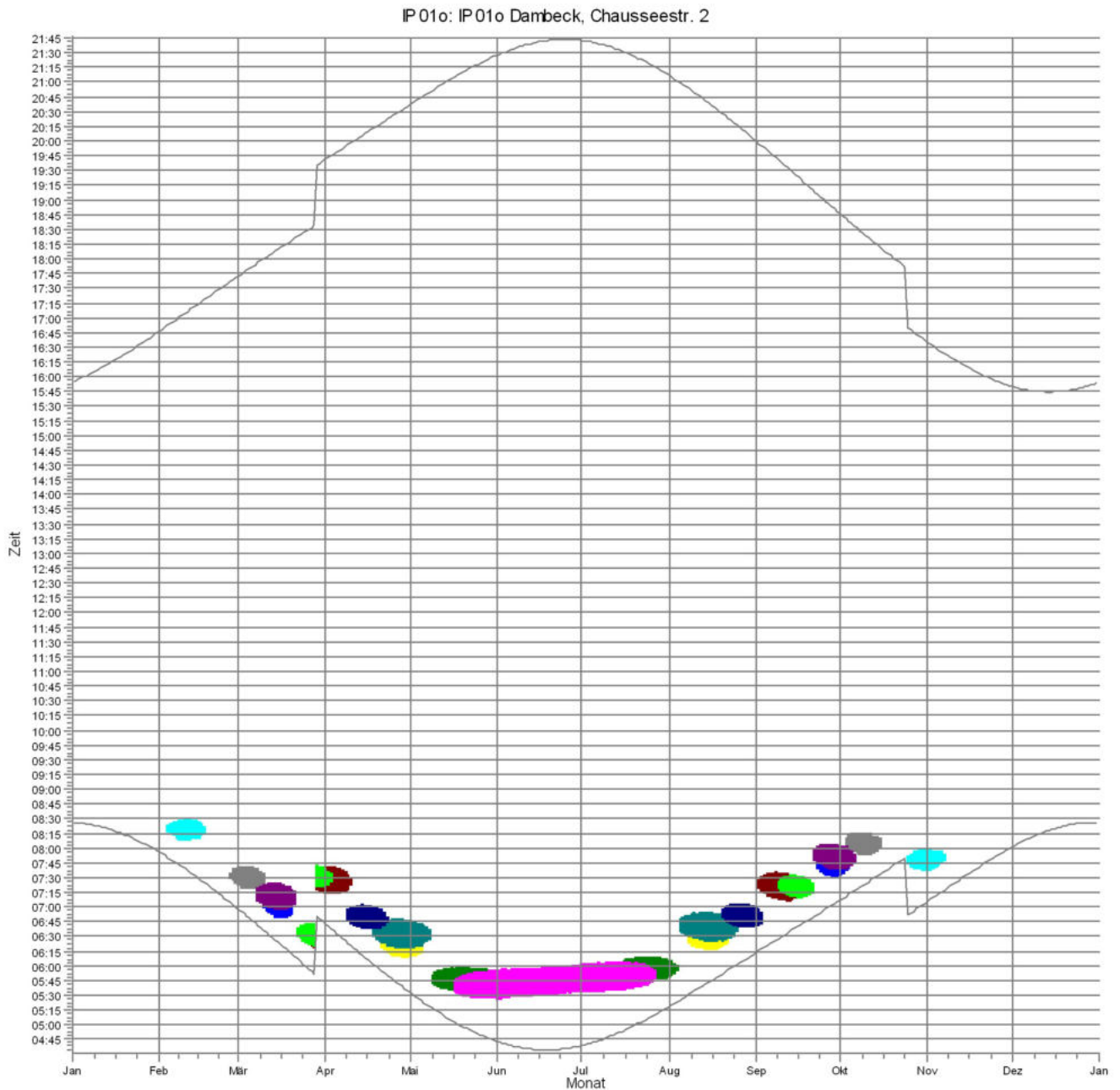
**WEA**

|                                                                                     |                                  |                                                                                     |                                  |                                                                                       |                                  |
|-------------------------------------------------------------------------------------|----------------------------------|-------------------------------------------------------------------------------------|----------------------------------|---------------------------------------------------------------------------------------|----------------------------------|
|  | WEA 18RT: WEA 18RT L147 155,1mNH |  | WEA 01ÖS: WEA 01ÖS L147 155,1mNH |  | WEA 05ÖS: WEA 05ÖS L147 155,1mNH |
|  | WEA 19RT: WEA 19RT L147 155,1mNH |  | WEA 02ÖS: WEA 02ÖS L147 155,1mNH |  | WEA 07ÖS: WEA 07ÖS L147 155,1mNH |
|  | WEA 20RT: WEA 20RT L147 155,1mNH |  | WEA 03ÖS: WEA 03ÖS L147 155,1mNH |  | WEA 09EC: WEA 09EC L147 155,1mNH |
|  | WEA 21RT: WEA 21RT L147 155,1mNH |  | WEA 04ÖS: WEA 04ÖS L147 155,1mNH |  | WEA 12EC: WEA 12EC L147 155,1mNH |














## SHADOW - Grafischer Kalender

**Berechnung:** Gesamtbelastung 30 Minuten ISOLinie & 30 Std/Jahr als Fläche **Schattenrezeptor:** IP 01o - IP 01o Dambeck, Chausseestr. 2

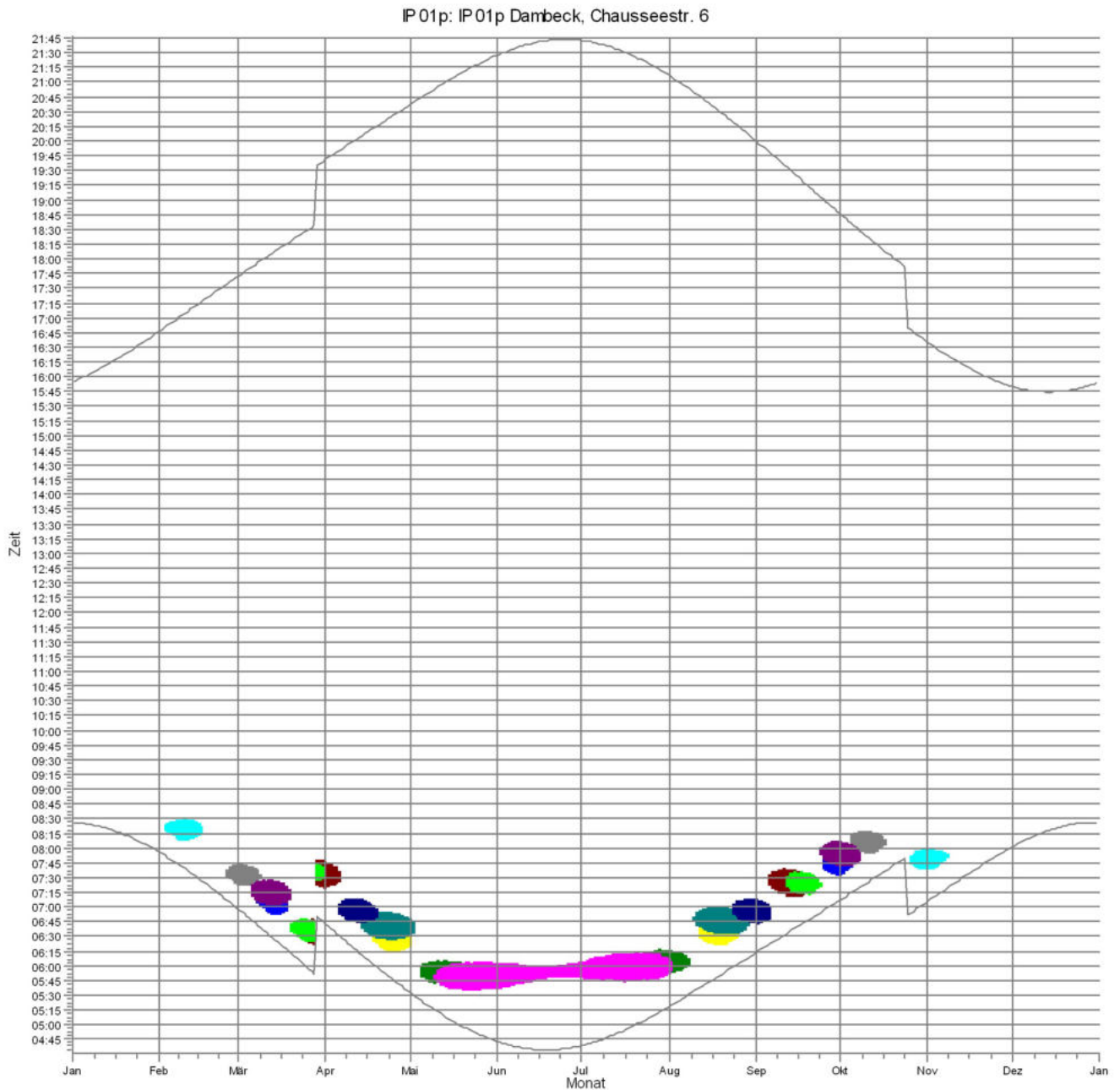


### WEA












|                                                                                     |                                  |                                                                                     |                                  |                                                                                       |                                  |
|-------------------------------------------------------------------------------------|----------------------------------|-------------------------------------------------------------------------------------|----------------------------------|---------------------------------------------------------------------------------------|----------------------------------|
|  | WEA 18RT: WEA 18RT L147 155,1mNH |  | WEA 01ÖS: WEA 01ÖS L147 155,1mNH |  | WEA 05ÖS: WEA 05ÖS L147 155,1mNH |
|  | WEA 19RT: WEA 19RT L147 155,1mNH |  | WEA 02ÖS: WEA 02ÖS L147 155,1mNH |  | WEA 07ÖS: WEA 07ÖS L147 155,1mNH |
|  | WEA 20RT: WEA 20RT L147 155,1mNH |  | WEA 03ÖS: WEA 03ÖS L147 155,1mNH |  | WEA 09EC: WEA 09EC L147 155,1mNH |
|  | WEA 21RT: WEA 21RT L147 155,1mNH |  | WEA 04ÖS: WEA 04ÖS L147 155,1mNH |                                                                                       |                                  |

## SHADOW - Grafischer Kalender

**Berechnung:** Gesamtbelastung 30 Minuten ISOLinie & 30 Std/Jahr als Fläche **Schattenrezeptor:** IP 01p - IP 01p Dambeck, Chausseestr. 6

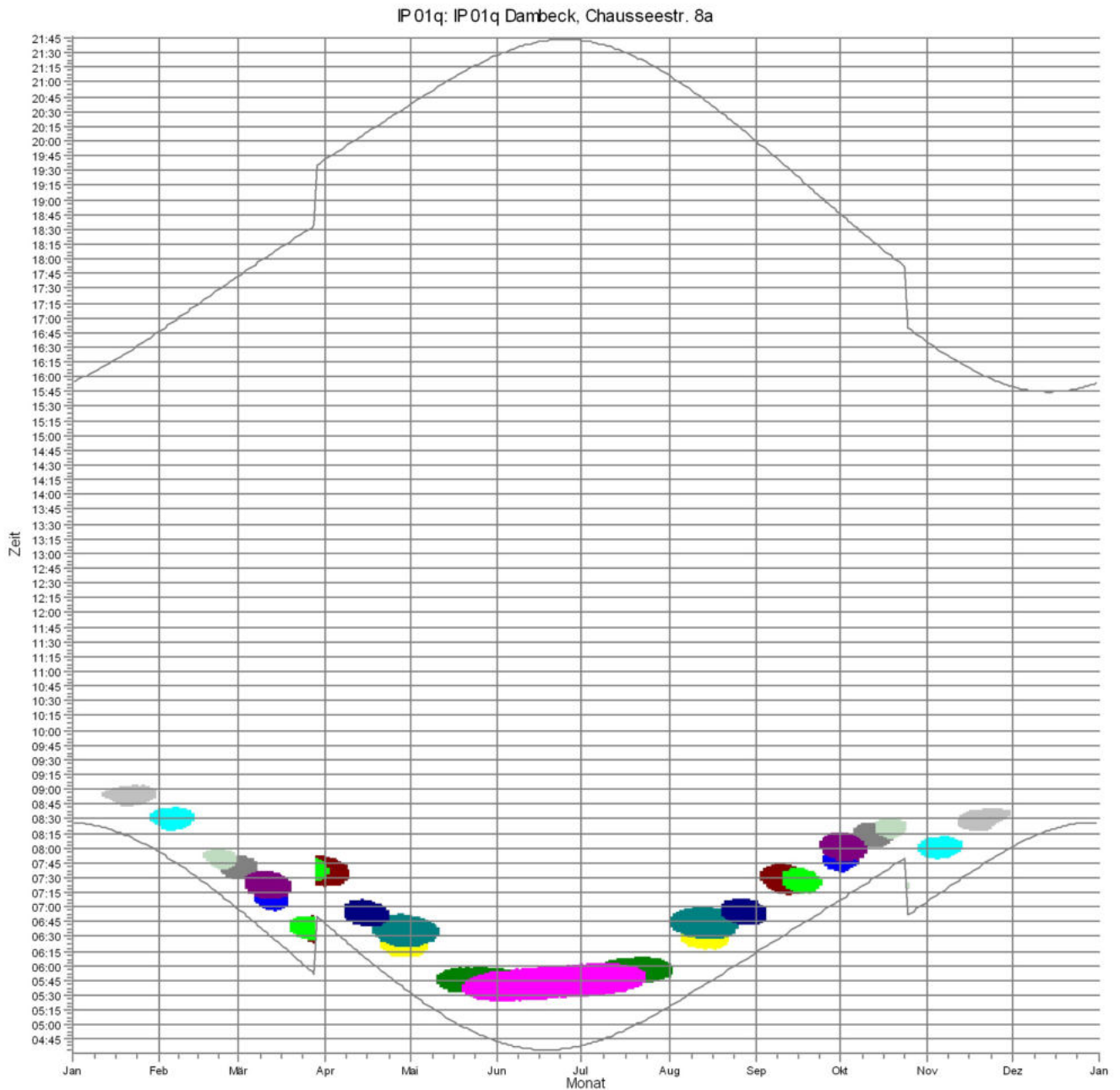


### WEA














|                                                                                     |                                  |                                                                                     |                                  |                                                                                       |                                  |
|-------------------------------------------------------------------------------------|----------------------------------|-------------------------------------------------------------------------------------|----------------------------------|---------------------------------------------------------------------------------------|----------------------------------|
|  | WEA 18RT: WEA 18RT L147 155,1mNH |  | WEA 01ÖS: WEA 01ÖS L147 155,1mNH |  | WEA 05ÖS: WEA 05ÖS L147 155,1mNH |
|  | WEA 19RT: WEA 19RT L147 155,1mNH |  | WEA 02ÖS: WEA 02ÖS L147 155,1mNH |  | WEA 07ÖS: WEA 07ÖS L147 155,1mNH |
|  | WEA 20RT: WEA 20RT L147 155,1mNH |  | WEA 03ÖS: WEA 03ÖS L147 155,1mNH |  | WEA 09EC: WEA 09EC L147 155,1mNH |
|  | WEA 21RT: WEA 21RT L147 155,1mNH |  | WEA 04ÖS: WEA 04ÖS L147 155,1mNH |                                                                                       |                                  |

## SHADOW - Grafischer Kalender

**Berechnung:** Gesamtbelastung 30 Minuten ISOLinie & 30 Std/Jahr als Fläche **Schattenrezeptor:** IP 01q - IP 01q Dambeck, Chausseestr. 8a

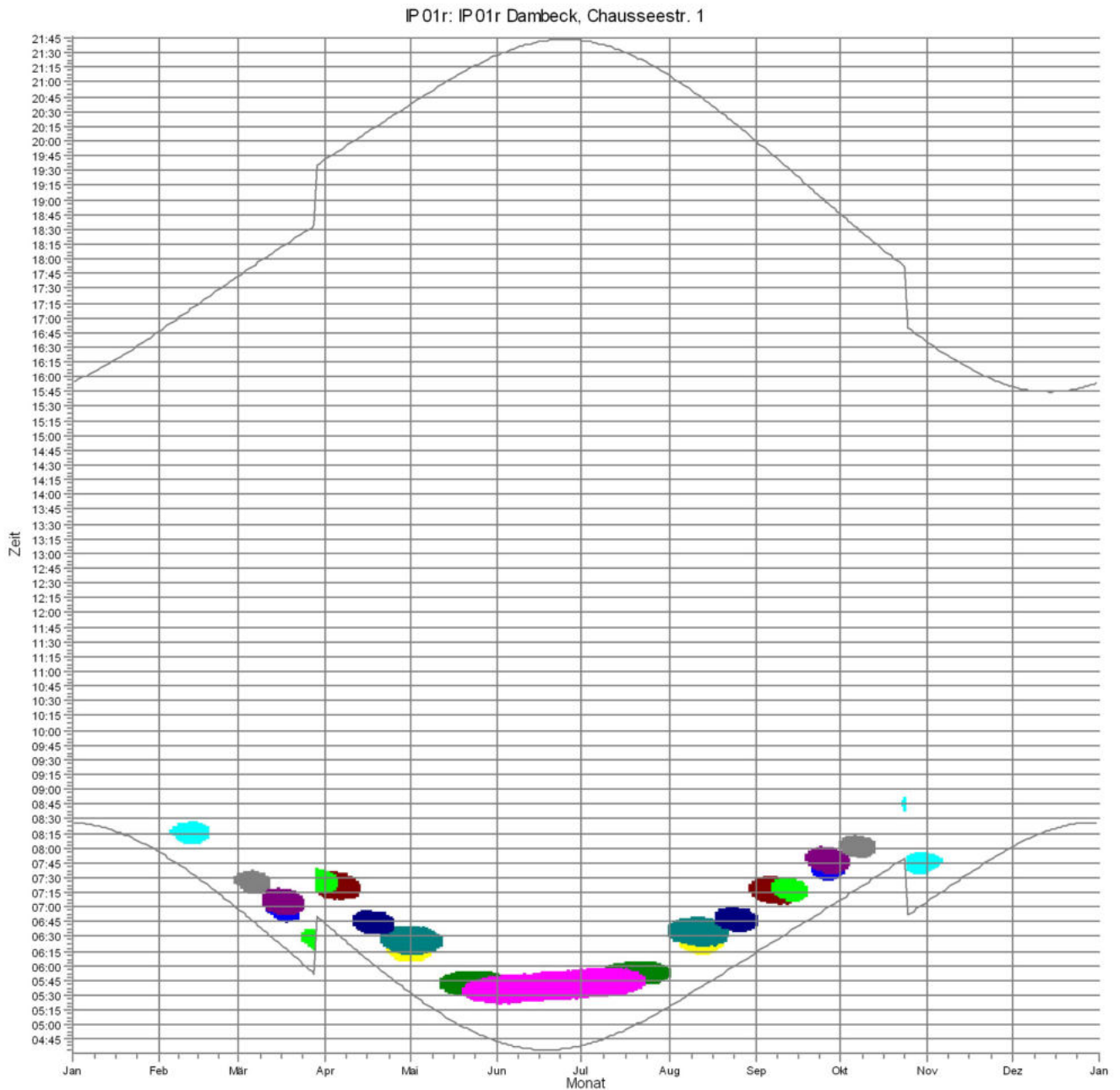


### WEA












|                                                                                     |                                  |                                                                                     |                                  |                                                                                       |                                  |
|-------------------------------------------------------------------------------------|----------------------------------|-------------------------------------------------------------------------------------|----------------------------------|---------------------------------------------------------------------------------------|----------------------------------|
|  | WEA 18RT: WEA 18RT L147 155,1mNH |  | WEA 02ÖS: WEA 02ÖS L147 155,1mNH |  | WEA 08EC: WEA 08EC L147 155,1mNH |
|  | WEA 19RT: WEA 19RT L147 155,1mNH |  | WEA 03ÖS: WEA 03ÖS L147 155,1mNH |  | WEA 09EC: WEA 09EC L147 155,1mNH |
|  | WEA 20RT: WEA 20RT L147 155,1mNH |  | WEA 04ÖS: WEA 04ÖS L147 155,1mNH |  | WEA 12EC: WEA 12EC L147 155,1mNH |
|  | WEA 21RT: WEA 21RT L147 155,1mNH |  | WEA 05ÖS: WEA 05ÖS L147 155,1mNH |                                                                                       |                                  |
|  | WEA 01ÖS: WEA 01ÖS L147 155,1mNH |  | WEA 07ÖS: WEA 07ÖS L147 155,1mNH |                                                                                       |                                  |

## SHADOW - Grafischer Kalender

**Berechnung:** Gesamtbelastung 30 Minuten ISOLinie & 30 Std/Jahr als Fläche **Schattenrezeptor:** IP 01r - IP 01r Dambeck, Chausseestr. 1

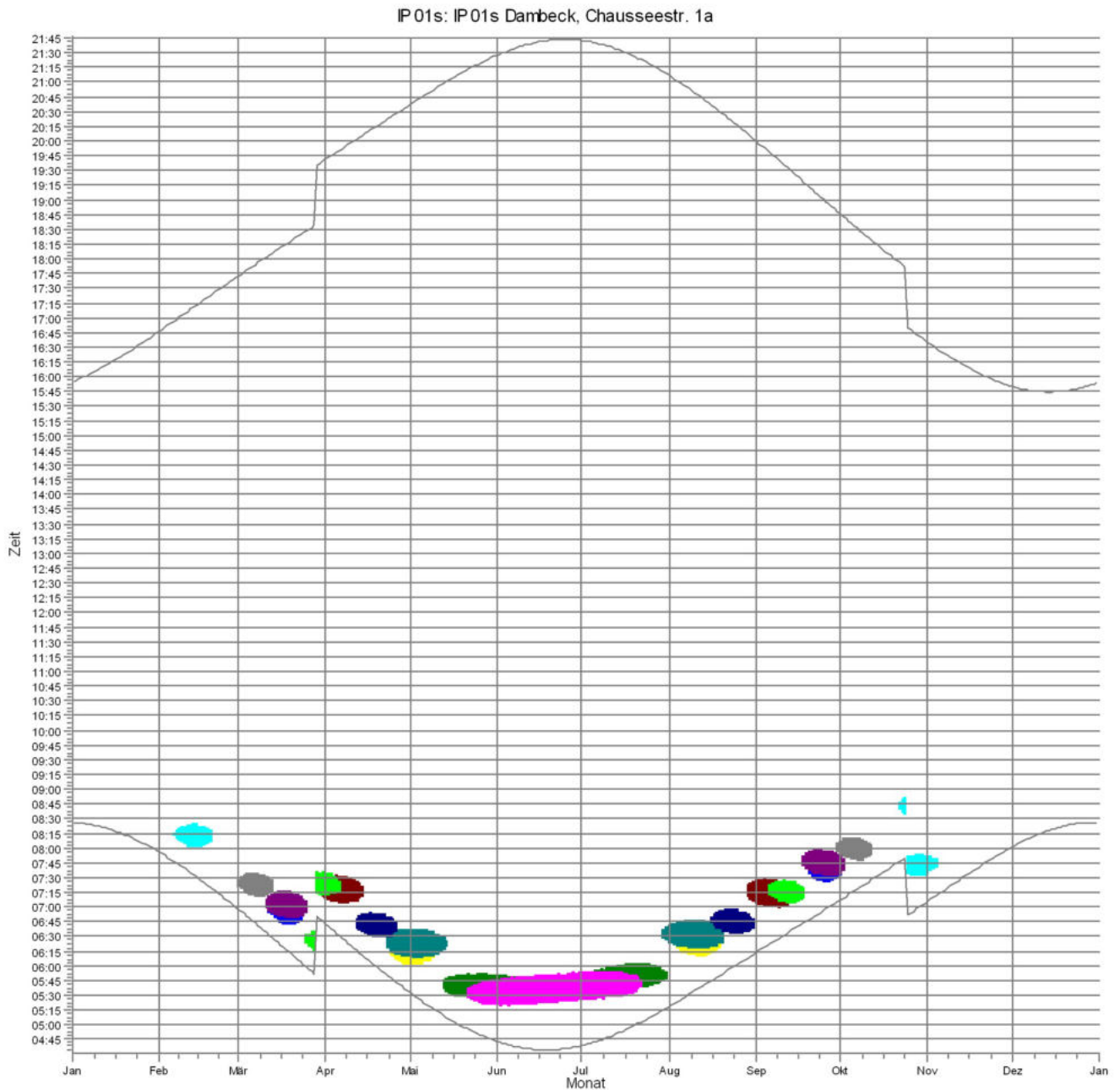


**WEA**












|                                                                                     |                                  |                                                                                     |                                  |                                                                                       |                                  |
|-------------------------------------------------------------------------------------|----------------------------------|-------------------------------------------------------------------------------------|----------------------------------|---------------------------------------------------------------------------------------|----------------------------------|
|  | WEA 18RT: WEA 18RT L147 155,1mNH |  | WEA 01ÖS: WEA 01ÖS L147 155,1mNH |  | WEA 05ÖS: WEA 05ÖS L147 155,1mNH |
|  | WEA 19RT: WEA 19RT L147 155,1mNH |  | WEA 02ÖS: WEA 02ÖS L147 155,1mNH |  | WEA 07ÖS: WEA 07ÖS L147 155,1mNH |
|  | WEA 20RT: WEA 20RT L147 155,1mNH |  | WEA 03ÖS: WEA 03ÖS L147 155,1mNH |  | WEA 09EC: WEA 09EC L147 155,1mNH |
|  | WEA 21RT: WEA 21RT L147 155,1mNH |  | WEA 04ÖS: WEA 04ÖS L147 155,1mNH |                                                                                       |                                  |

## SHADOW - Grafischer Kalender

**Berechnung:** Gesamtbelastung 30 Minuten ISOLinie & 30 Std/Jahr als Fläche **Schattenrezeptor:** IP 01s - IP 01s Dambeck, Chausseestr. 1a

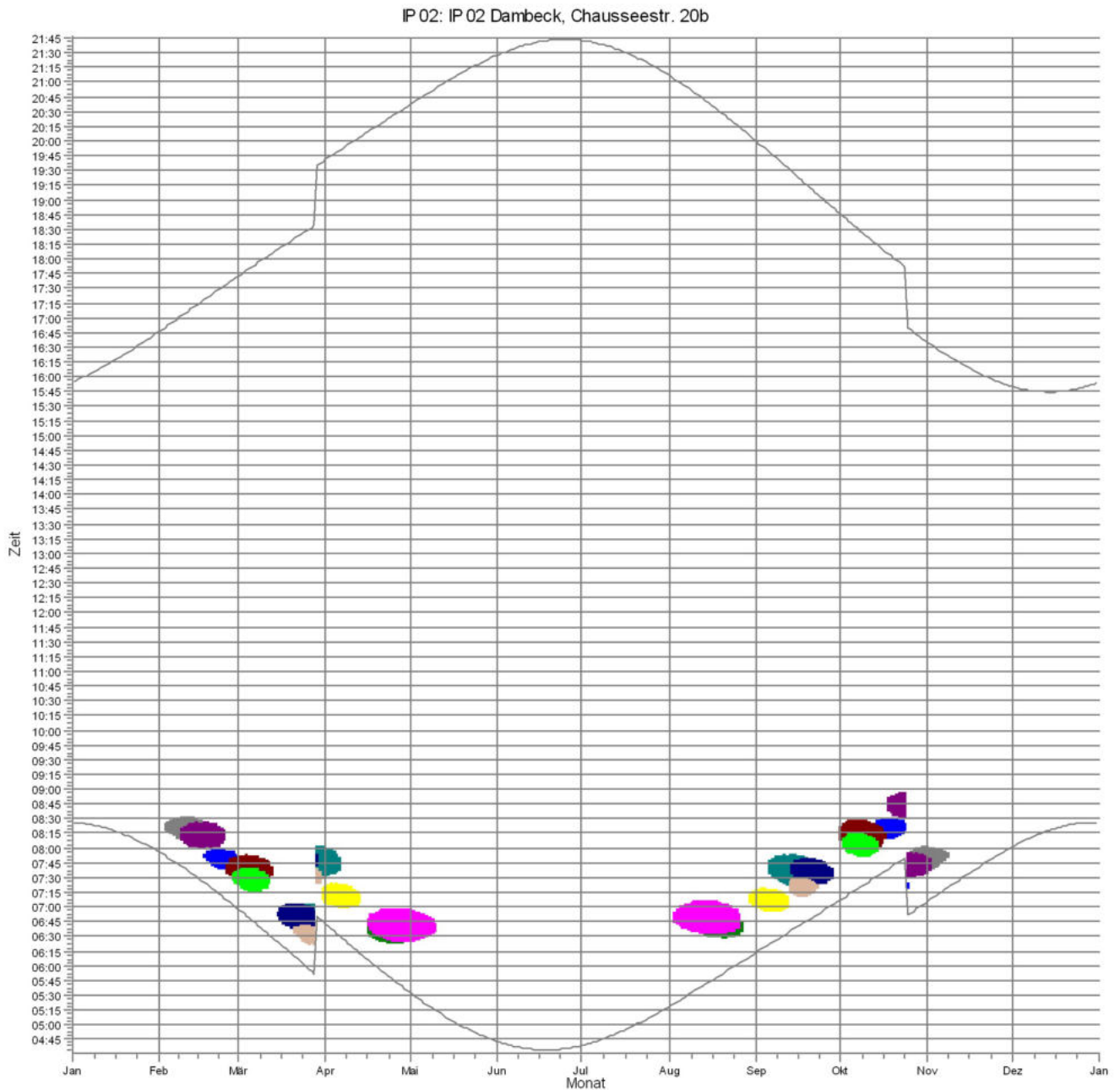


### WEA












|                                                                                     |                                  |                                                                                     |                                  |                                                                                       |                                  |
|-------------------------------------------------------------------------------------|----------------------------------|-------------------------------------------------------------------------------------|----------------------------------|---------------------------------------------------------------------------------------|----------------------------------|
|  | WEA 18RT: WEA 18RT L147 155,1mNH |  | WEA 01ÖS: WEA 01ÖS L147 155,1mNH |  | WEA 05ÖS: WEA 05ÖS L147 155,1mNH |
|  | WEA 19RT: WEA 19RT L147 155,1mNH |  | WEA 02ÖS: WEA 02ÖS L147 155,1mNH |  | WEA 07ÖS: WEA 07ÖS L147 155,1mNH |
|  | WEA 20RT: WEA 20RT L147 155,1mNH |  | WEA 03ÖS: WEA 03ÖS L147 155,1mNH |  | WEA 09EC: WEA 09EC L147 155,1mNH |
|  | WEA 21RT: WEA 21RT L147 155,1mNH |  | WEA 04ÖS: WEA 04ÖS L147 155,1mNH |                                                                                       |                                  |

## SHADOW - Grafischer Kalender

**Berechnung:** Gesamtbelastung 30 Minuten ISOLinie & 30 Std/Jahr als Fläche **Schattenrezeptor:** IP 02 - IP 02 Dambeck, Chausseestr. 20b



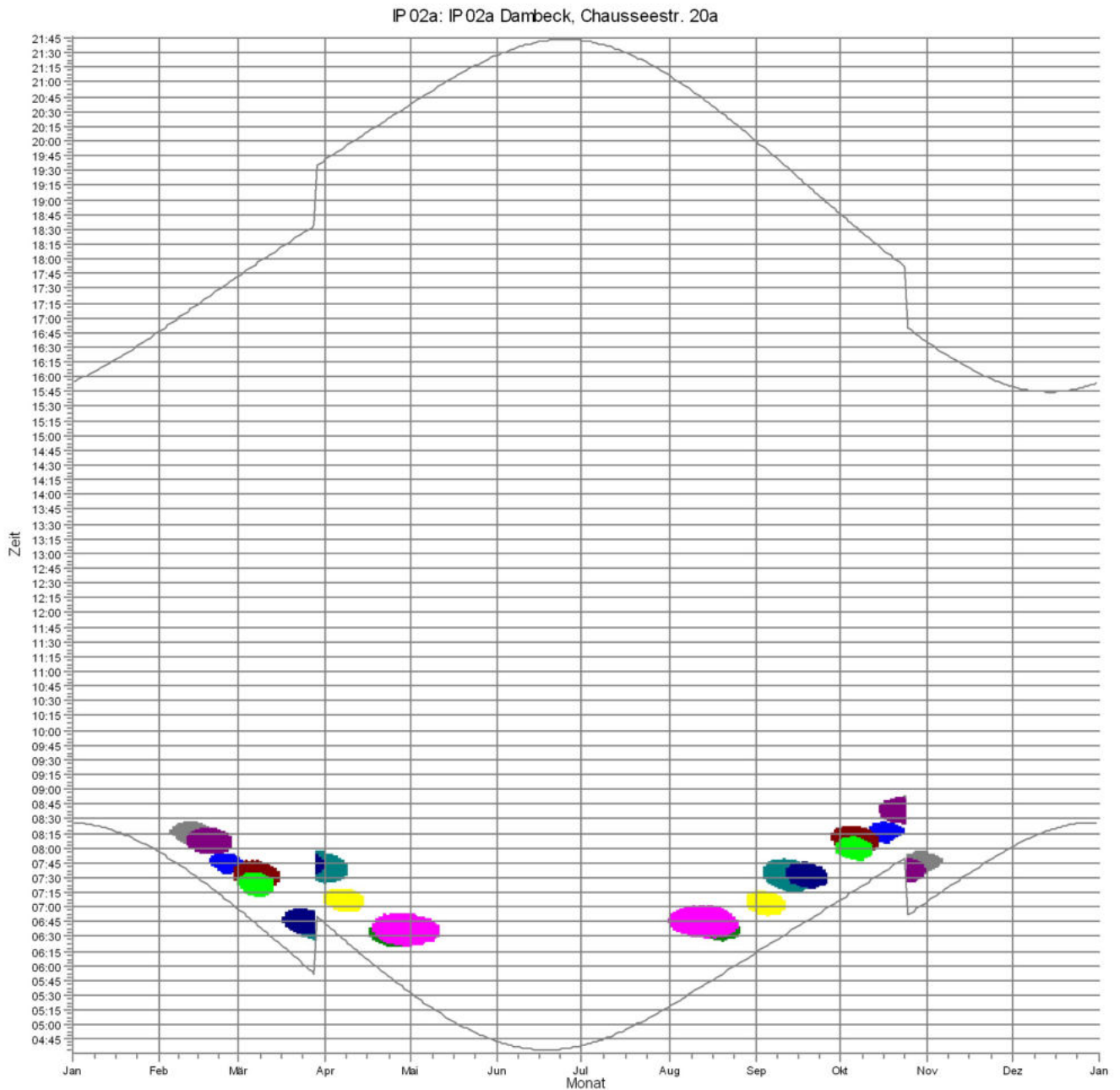
### WEA

|                                                                                     |                                  |                                                                                     |                                  |                                                                                       |                                  |
|-------------------------------------------------------------------------------------|----------------------------------|-------------------------------------------------------------------------------------|----------------------------------|---------------------------------------------------------------------------------------|----------------------------------|
|  | WEA 18RT: WEA 18RT L147 155,1mNH |  | WEA 01ÖS: WEA 01ÖS L147 155,1mNH |  | WEA 05ÖS: WEA 05ÖS L147 155,1mNH |
|  | WEA 19RT: WEA 19RT L147 155,1mNH |  | WEA 02ÖS: WEA 02ÖS L147 155,1mNH |  | WEA 07ÖS: WEA 07ÖS L147 155,1mNH |
|  | WEA 20RT: WEA 20RT L147 155,1mNH |  | WEA 03ÖS: WEA 03ÖS L147 155,1mNH |  | WEA 17EC: WEA 17EC L147 155,1mNH |
|  | WEA 21RT: WEA 21RT L147 155,1mNH |  | WEA 04ÖS: WEA 04ÖS L147 155,1mNH |                                                                                       |                                  |













## SHADOW - Grafischer Kalender

**Berechnung:** Gesamtbelastung 30 Minuten ISOLinie & 30 Std/Jahr als Fläche **Schattenrezeptor:** IP 02a - IP 02a Dambeck, Chausseestr. 20a



### WEA

|                                                                                     |                                  |                                                                                     |                                  |                                                                                       |                                  |
|-------------------------------------------------------------------------------------|----------------------------------|-------------------------------------------------------------------------------------|----------------------------------|---------------------------------------------------------------------------------------|----------------------------------|
|  | WEA 18RT: WEA 18RT L147 155,1mNH |  | WEA 01ÖS: WEA 01ÖS L147 155,1mNH |  | WEA 05ÖS: WEA 05ÖS L147 155,1mNH |
|  | WEA 19RT: WEA 19RT L147 155,1mNH |  | WEA 02ÖS: WEA 02ÖS L147 155,1mNH |  | WEA 07ÖS: WEA 07ÖS L147 155,1mNH |
|  | WEA 20RT: WEA 20RT L147 155,1mNH |  | WEA 03ÖS: WEA 03ÖS L147 155,1mNH |                                                                                       |                                  |
|  | WEA 21RT: WEA 21RT L147 155,1mNH |  | WEA 04ÖS: WEA 04ÖS L147 155,1mNH |                                                                                       |                                  |

Projekt:  
**Züssow**

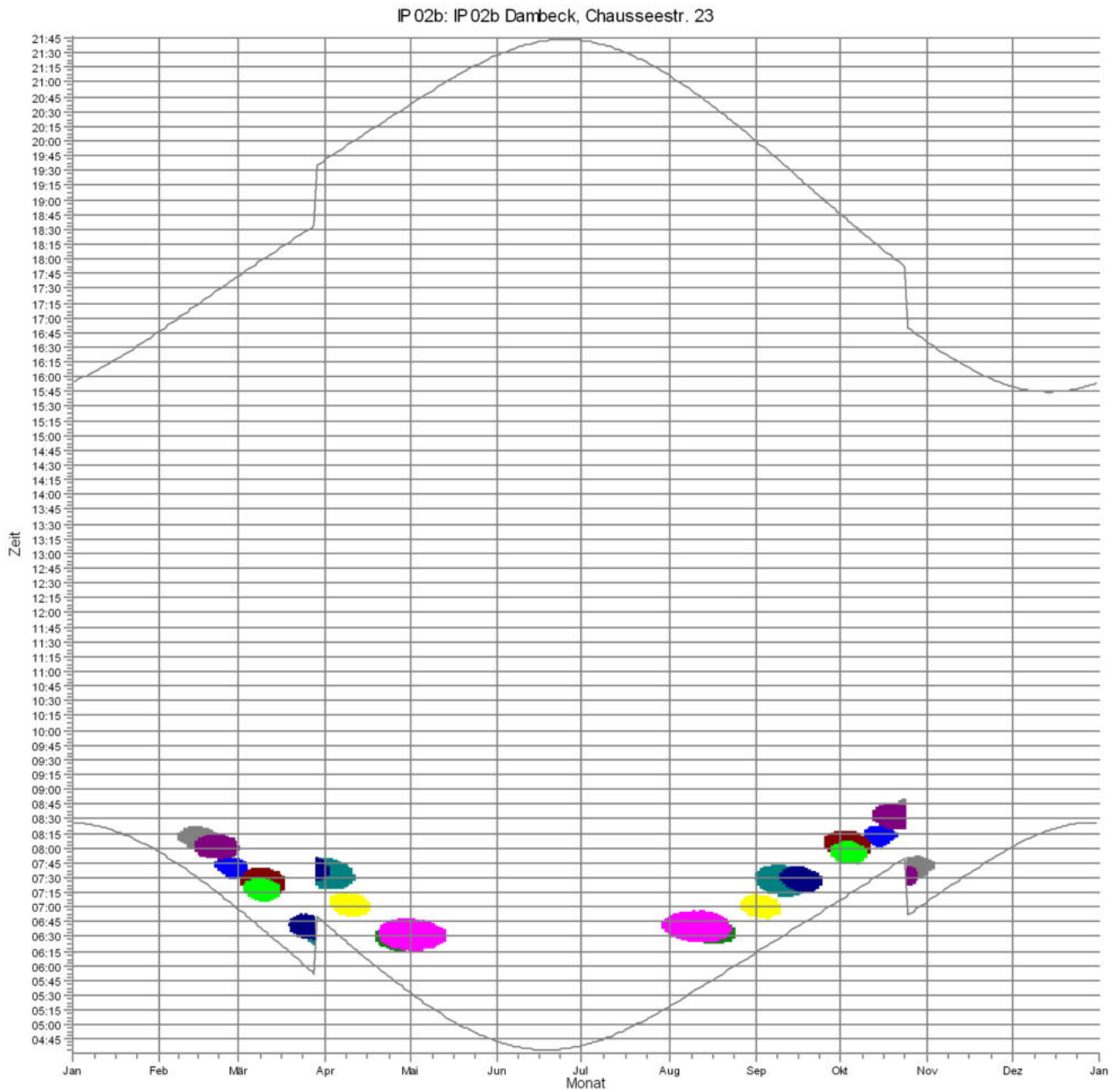
Lizenzierter Anwender:  
**reko GmbH & Co. KG**  
Sander Bruch Str. 10  
DE-33106 Paderborn  
+49 (0) 5254/9528129













Berechnet:  
11.07.2019 11:46/3.2.744

## SHADOW - Grafischer Kalender

**Berechnung:** Gesamtbelastung 30 Minuten ISOLinie & 30 Std/Jahr als Fläche **Schattenrezeptor:** IP 02b - IP 02b Dambeck, Chausseestr. 23

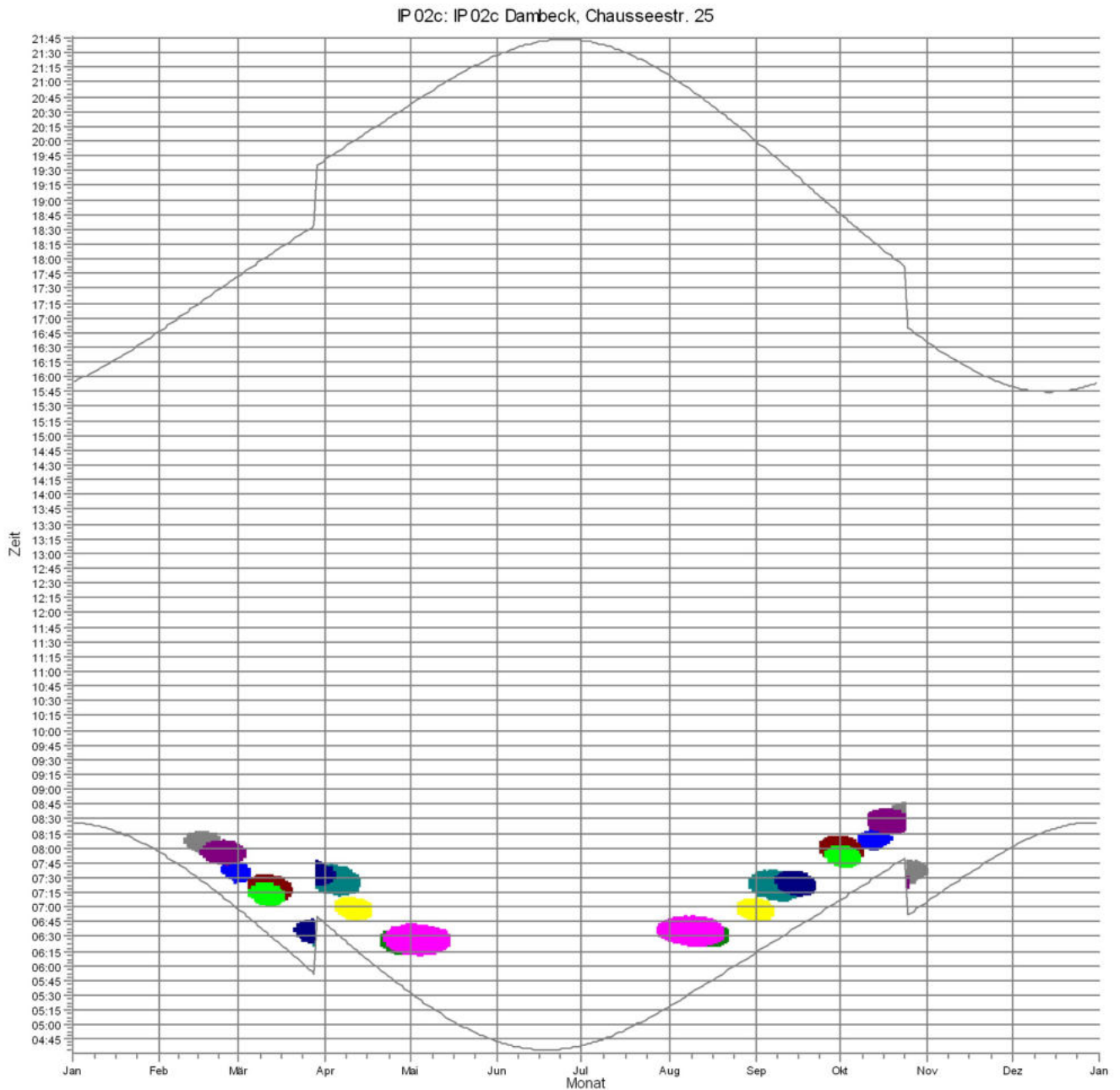


### WEA











|                                                                                     |                                  |                                                                                     |                                  |                                                                                       |                                  |
|-------------------------------------------------------------------------------------|----------------------------------|-------------------------------------------------------------------------------------|----------------------------------|---------------------------------------------------------------------------------------|----------------------------------|
|  | WEA 18RT: WEA 18RT L147 155,1mNH |  | WEA 01ÖS: WEA 01ÖS L147 155,1mNH |  | WEA 05ÖS: WEA 05ÖS L147 155,1mNH |
|  | WEA 19RT: WEA 19RT L147 155,1mNH |  | WEA 02ÖS: WEA 02ÖS L147 155,1mNH |  | WEA 07ÖS: WEA 07ÖS L147 155,1mNH |
|  | WEA 20RT: WEA 20RT L147 155,1mNH |  | WEA 03ÖS: WEA 03ÖS L147 155,1mNH |                                                                                       |                                  |
|  | WEA 21RT: WEA 21RT L147 155,1mNH |  | WEA 04ÖS: WEA 04ÖS L147 155,1mNH |                                                                                       |                                  |

## SHADOW - Grafischer Kalender

**Berechnung:** Gesamtbelastung 30 Minuten ISOLinie & 30 Std/Jahr als Fläche **Schattenrezeptor:** IP 02c - IP 02c Dambeck, Chausseestr. 25

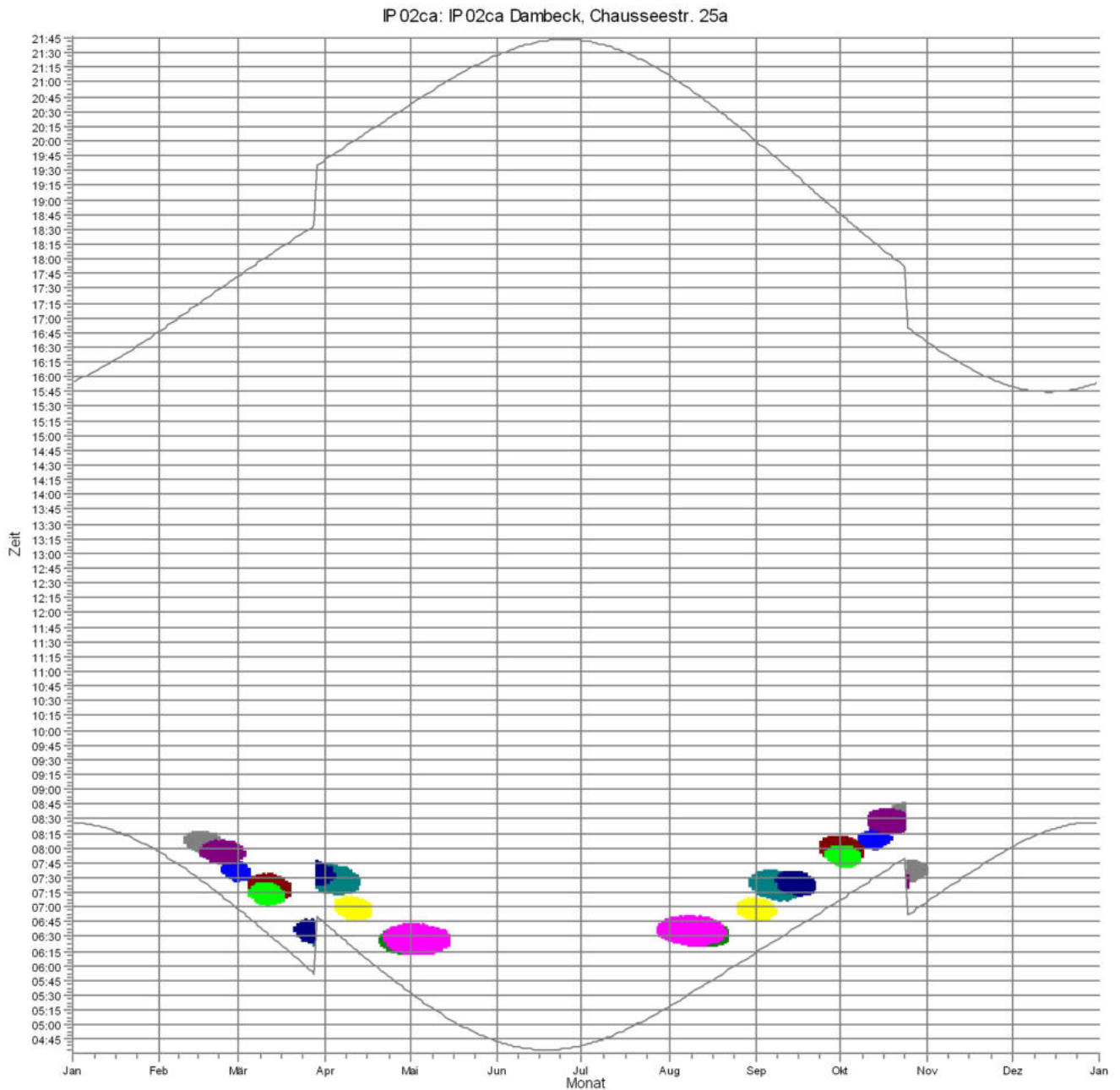


**WEA**











- |                                                                                     |                                  |                                                                                     |                                  |                                                                                       |                                  |
|-------------------------------------------------------------------------------------|----------------------------------|-------------------------------------------------------------------------------------|----------------------------------|---------------------------------------------------------------------------------------|----------------------------------|
|  | WEA 18RT: WEA 18RT L147 155,1mNH |  | WEA 01ÖS: WEA 01ÖS L147 155,1mNH |  | WEA 05ÖS: WEA 05ÖS L147 155,1mNH |
|  | WEA 19RT: WEA 19RT L147 155,1mNH |  | WEA 02ÖS: WEA 02ÖS L147 155,1mNH |  | WEA 07ÖS: WEA 07ÖS L147 155,1mNH |
|  | WEA 20RT: WEA 20RT L147 155,1mNH |  | WEA 03ÖS: WEA 03ÖS L147 155,1mNH |                                                                                       |                                  |
|  | WEA 21RT: WEA 21RT L147 155,1mNH |  | WEA 04ÖS: WEA 04ÖS L147 155,1mNH |                                                                                       |                                  |

## SHADOW - Grafischer Kalender

**Berechnung:** Gesamtbelastung 30 Minuten ISOLinie & 30 Std/Jahr als Fläche **Schattenrezeptor:** IP 02ca - IP 02ca Dambeck, Chausseestr. 25a

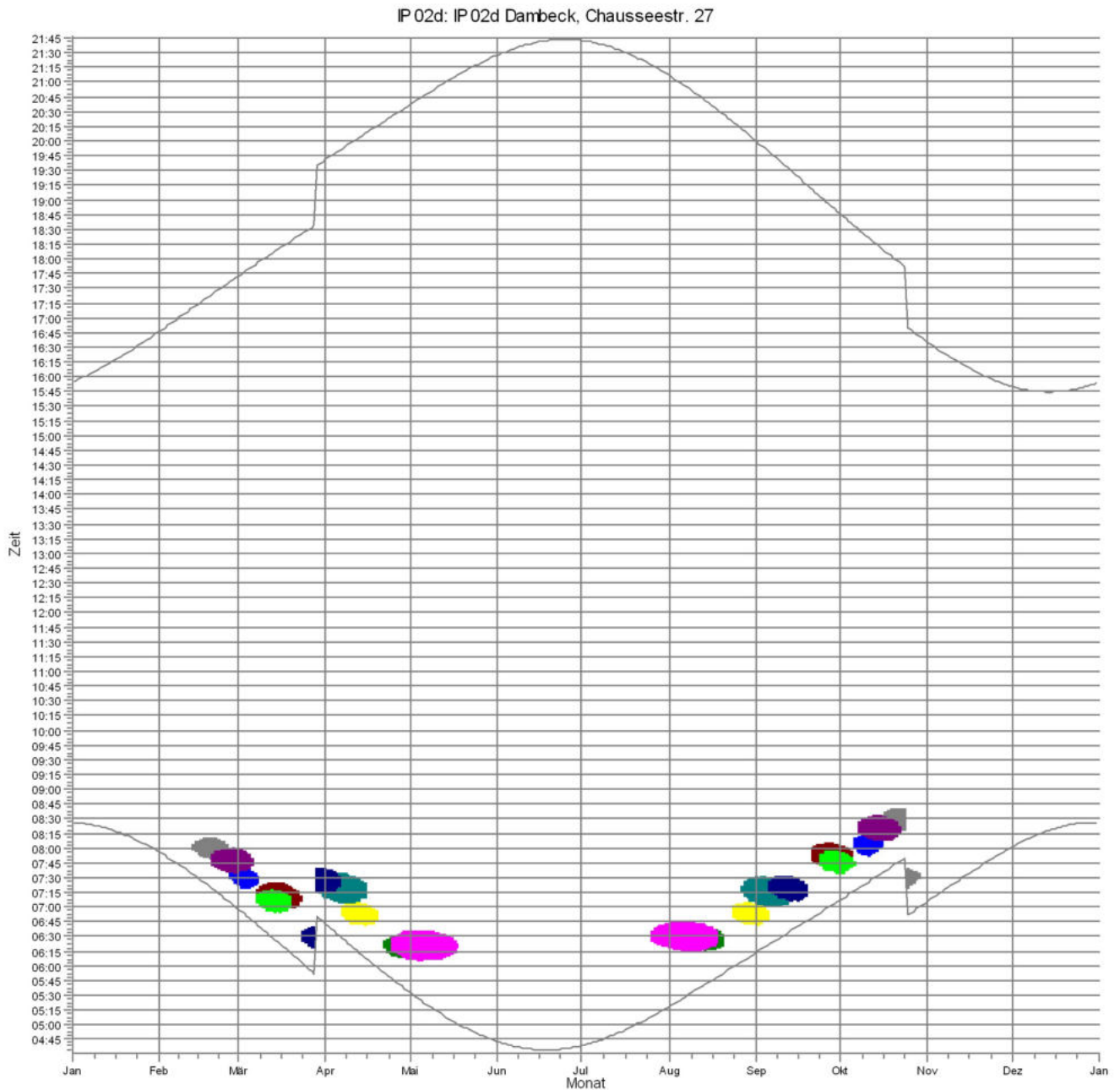


### WEA











|                                                                                     |                                  |                                                                                     |                                  |                                                                                       |                                  |
|-------------------------------------------------------------------------------------|----------------------------------|-------------------------------------------------------------------------------------|----------------------------------|---------------------------------------------------------------------------------------|----------------------------------|
|  | WEA 18RT: WEA 18RT L147 155,1mNH |  | WEA 01ÖS: WEA 01ÖS L147 155,1mNH |  | WEA 05ÖS: WEA 05ÖS L147 155,1mNH |
|  | WEA 19RT: WEA 19RT L147 155,1mNH |  | WEA 02ÖS: WEA 02ÖS L147 155,1mNH |  | WEA 07ÖS: WEA 07ÖS L147 155,1mNH |
|  | WEA 20RT: WEA 20RT L147 155,1mNH |  | WEA 03ÖS: WEA 03ÖS L147 155,1mNH |                                                                                       |                                  |
|  | WEA 21RT: WEA 21RT L147 155,1mNH |  | WEA 04ÖS: WEA 04ÖS L147 155,1mNH |                                                                                       |                                  |

## SHADOW - Grafischer Kalender

**Berechnung:** Gesamtbelastung 30 Minuten ISOLinie & 30 Std/Jahr als Fläche **Schattenrezeptor:** IP 02d - IP 02d Dambeck, Chausseestr. 27

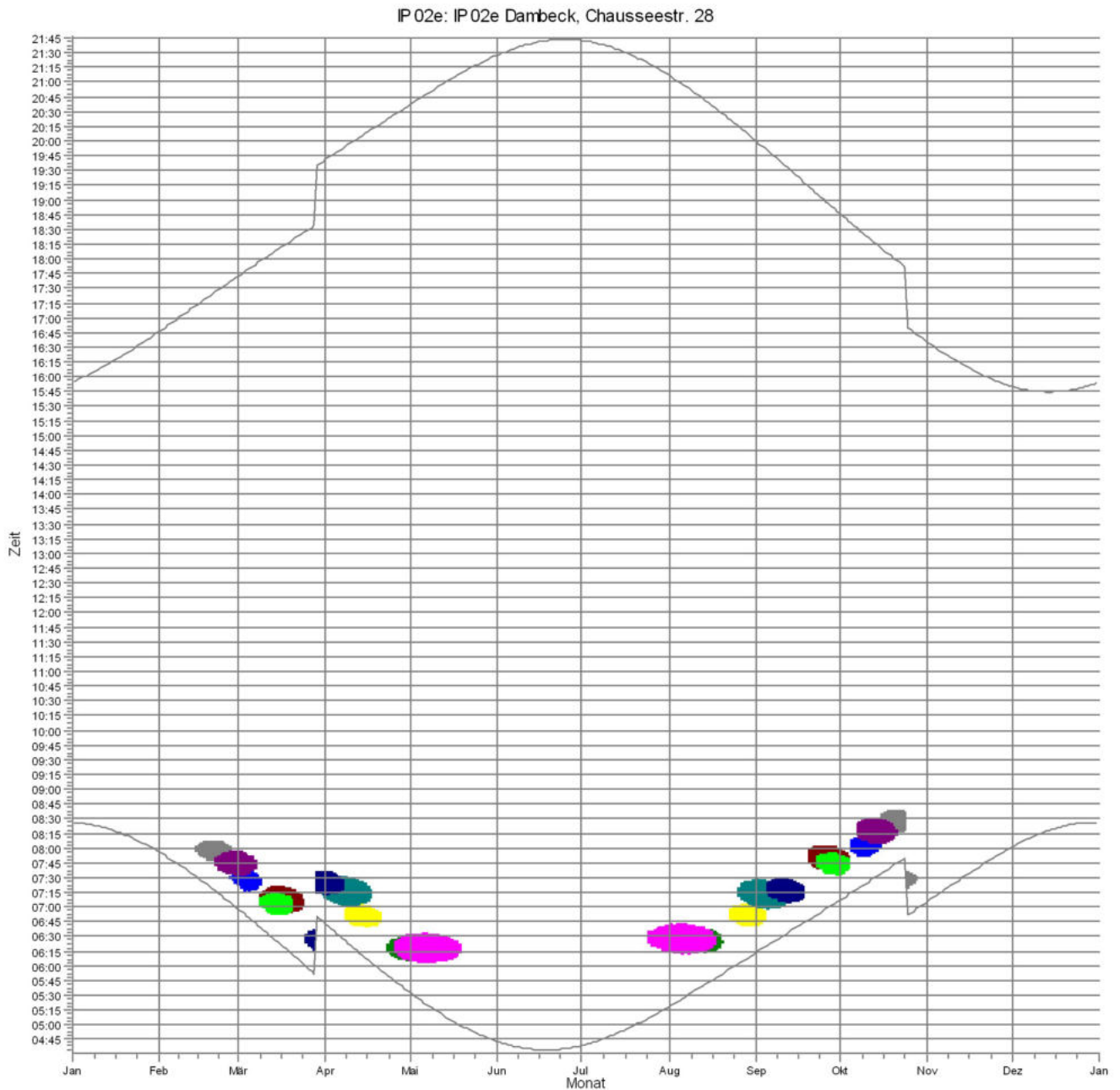


**WEA**











- |                                                                                     |                                  |                                                                                     |                                  |                                                                                       |                                  |
|-------------------------------------------------------------------------------------|----------------------------------|-------------------------------------------------------------------------------------|----------------------------------|---------------------------------------------------------------------------------------|----------------------------------|
|  | WEA 18RT: WEA 18RT L147 155,1mNH |  | WEA 01ÖS: WEA 01ÖS L147 155,1mNH |  | WEA 05ÖS: WEA 05ÖS L147 155,1mNH |
|  | WEA 19RT: WEA 19RT L147 155,1mNH |  | WEA 02ÖS: WEA 02ÖS L147 155,1mNH |  | WEA 07ÖS: WEA 07ÖS L147 155,1mNH |
|  | WEA 20RT: WEA 20RT L147 155,1mNH |  | WEA 03ÖS: WEA 03ÖS L147 155,1mNH |                                                                                       |                                  |
|  | WEA 21RT: WEA 21RT L147 155,1mNH |  | WEA 04ÖS: WEA 04ÖS L147 155,1mNH |                                                                                       |                                  |

## SHADOW - Grafischer Kalender

**Berechnung:** Gesamtbelastung 30 Minuten ISOLinie & 30 Std/Jahr als Fläche **Schattenrezeptor:** IP 02e - IP 02e Dambeck, Chausseestr. 28



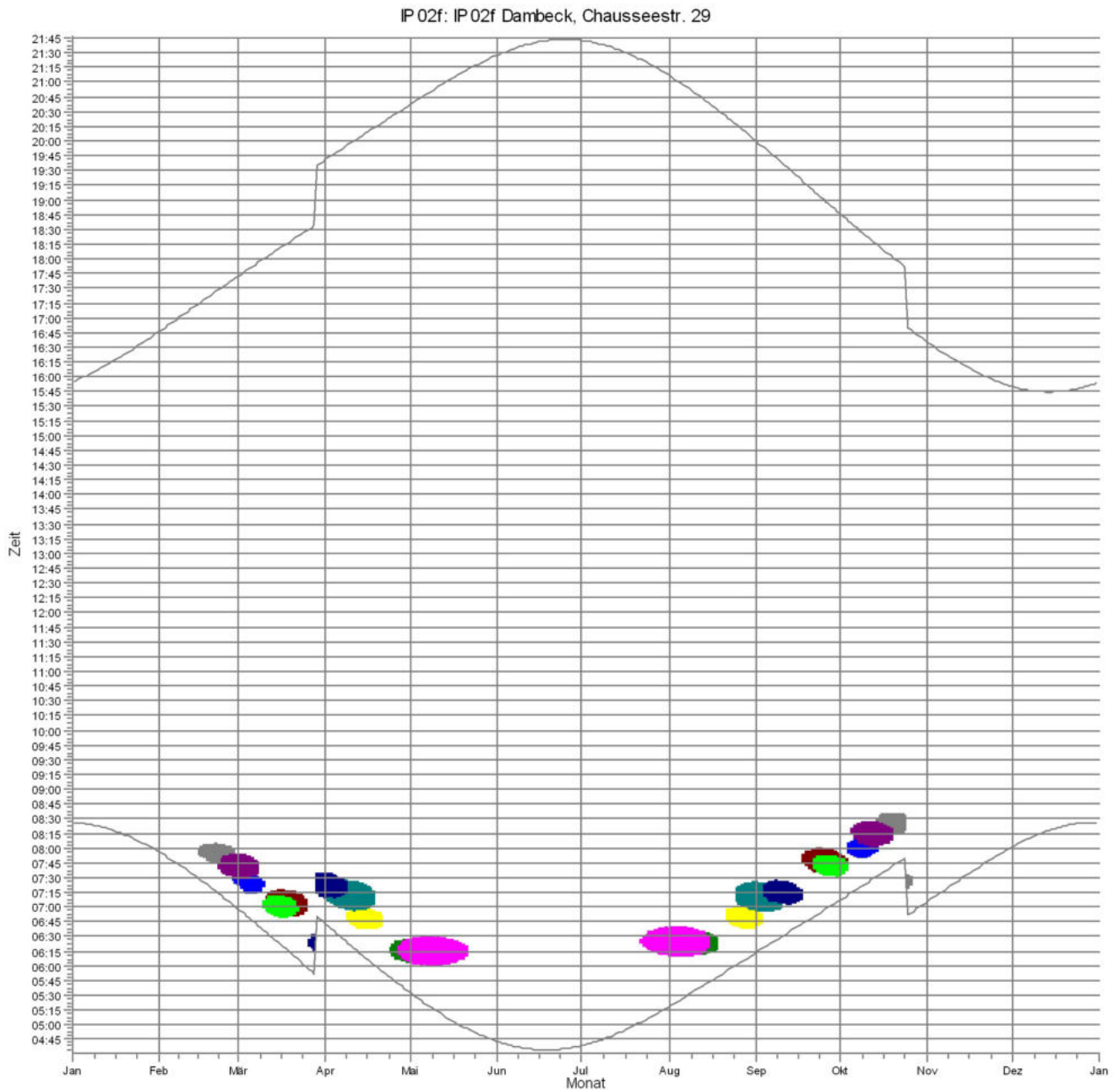
### WEA

|                                                                                     |                                  |                                                                                     |                                  |                                                                                       |                                  |
|-------------------------------------------------------------------------------------|----------------------------------|-------------------------------------------------------------------------------------|----------------------------------|---------------------------------------------------------------------------------------|----------------------------------|
|  | WEA 18RT: WEA 18RT L147 155,1mNH |  | WEA 01ÖS: WEA 01ÖS L147 155,1mNH |  | WEA 05ÖS: WEA 05ÖS L147 155,1mNH |
|  | WEA 19RT: WEA 19RT L147 155,1mNH |  | WEA 02ÖS: WEA 02ÖS L147 155,1mNH |  | WEA 07ÖS: WEA 07ÖS L147 155,1mNH |
|  | WEA 20RT: WEA 20RT L147 155,1mNH |  | WEA 03ÖS: WEA 03ÖS L147 155,1mNH |                                                                                       |                                  |
|  | WEA 21RT: WEA 21RT L147 155,1mNH |  | WEA 04ÖS: WEA 04ÖS L147 155,1mNH |                                                                                       |                                  |













## SHADOW - Grafischer Kalender

**Berechnung:** Gesamtbelastung 30 Minuten ISOLinie & 30 Std/Jahr als Fläche **Schattenrezeptor:** IP 02f - IP 02f Dambeck, Chausseeestr. 29

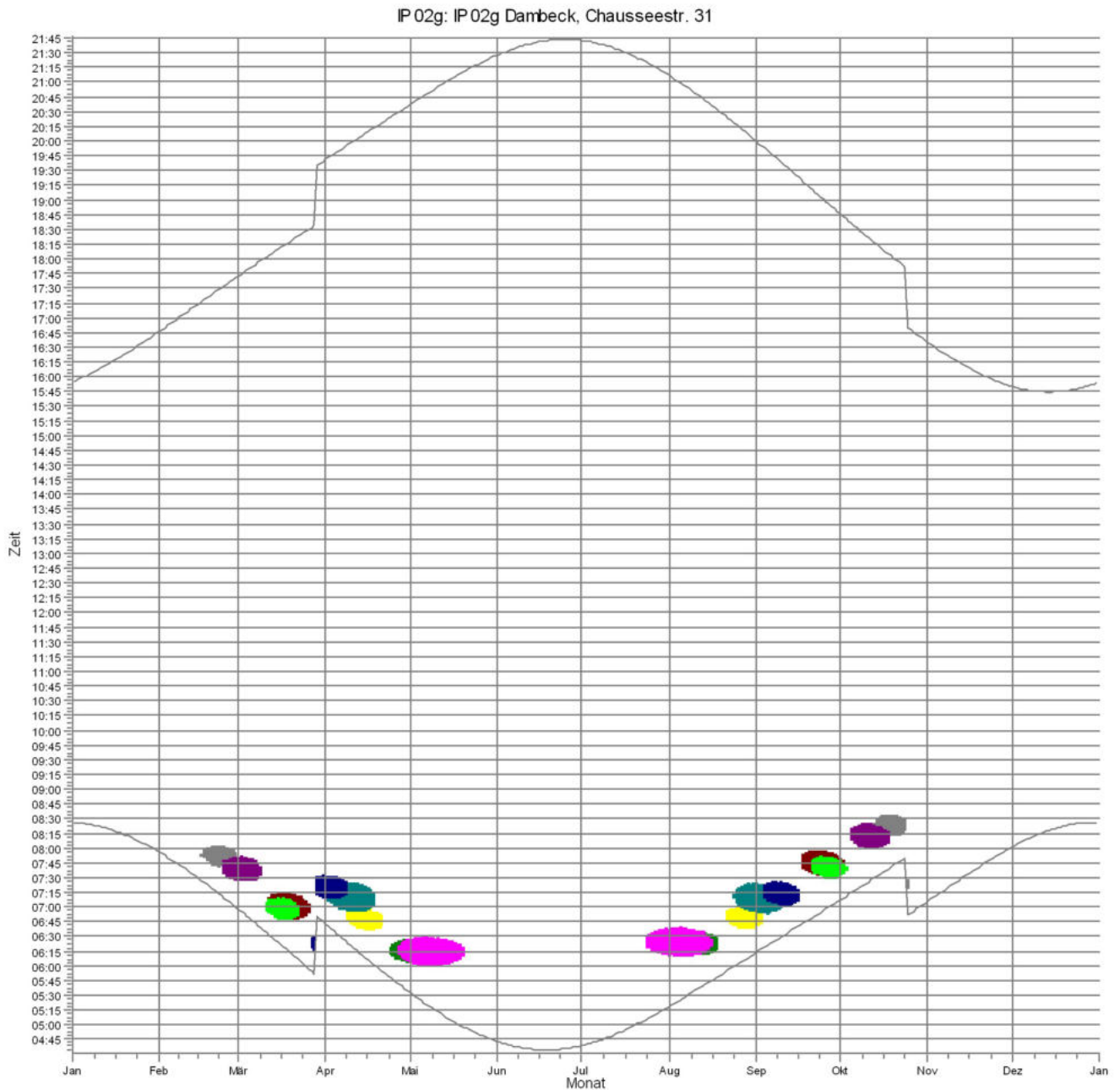


### WEA










|                                                                                     |                                  |                                                                                     |                                  |                                                                                       |                                  |
|-------------------------------------------------------------------------------------|----------------------------------|-------------------------------------------------------------------------------------|----------------------------------|---------------------------------------------------------------------------------------|----------------------------------|
|  | WEA 18RT: WEA 18RT L147 155,1mNH |  | WEA 01ÖS: WEA 01ÖS L147 155,1mNH |  | WEA 05ÖS: WEA 05ÖS L147 155,1mNH |
|  | WEA 19RT: WEA 19RT L147 155,1mNH |  | WEA 02ÖS: WEA 02ÖS L147 155,1mNH |  | WEA 07ÖS: WEA 07ÖS L147 155,1mNH |
|  | WEA 20RT: WEA 20RT L147 155,1mNH |  | WEA 03ÖS: WEA 03ÖS L147 155,1mNH |                                                                                       |                                  |
|  | WEA 21RT: WEA 21RT L147 155,1mNH |  | WEA 04ÖS: WEA 04ÖS L147 155,1mNH |                                                                                       |                                  |

## SHADOW - Grafischer Kalender

**Berechnung:** Gesamtbelastung 30 Minuten ISOLinie & 30 Std/Jahr als Fläche **Schattenrezeptor:** IP 02g - IP 02g Dambeck, Chausseestr. 31

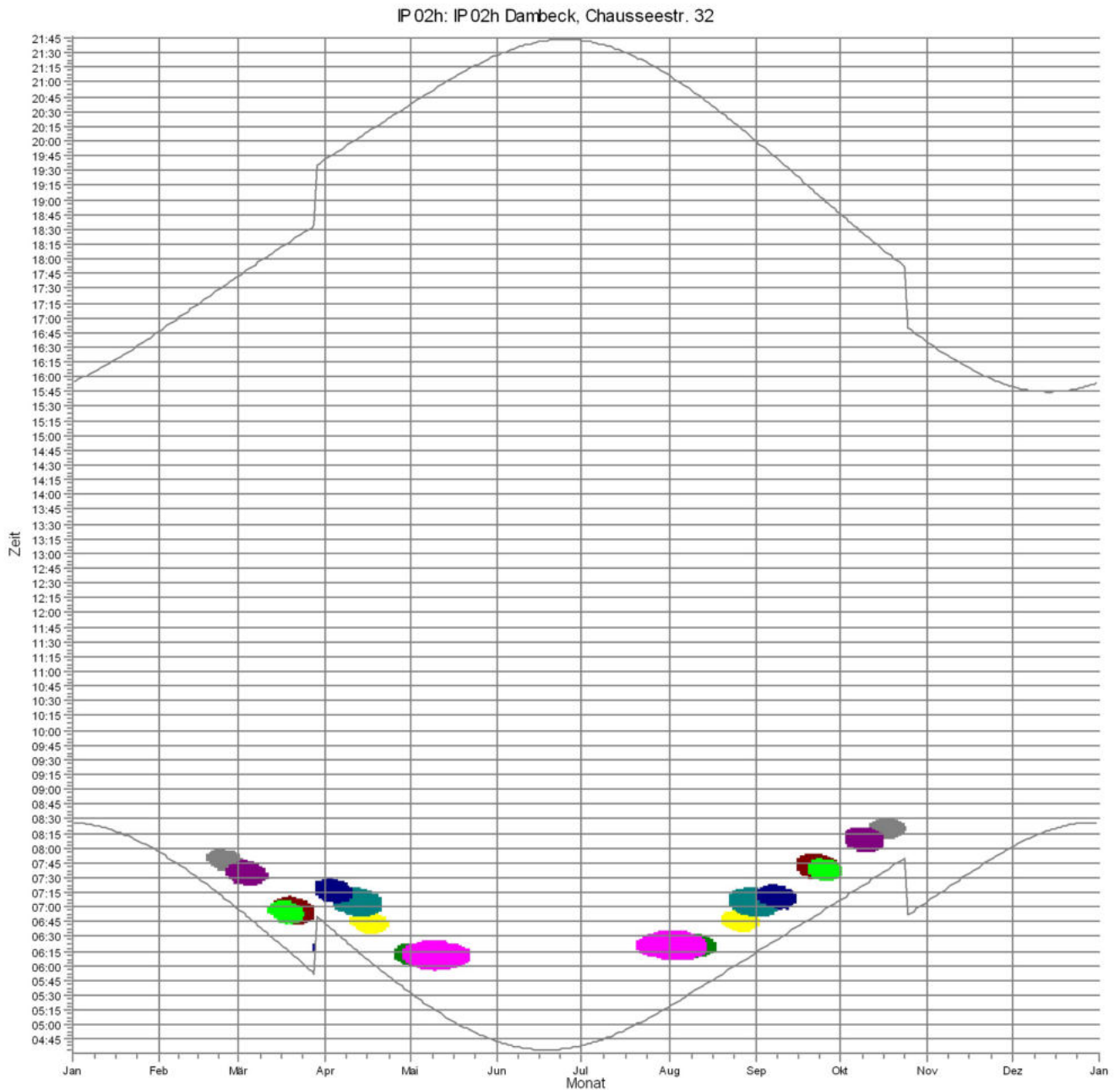


**WEA**










|                                                                                     |                                  |                                                                                     |                                  |                                                                                       |                                  |
|-------------------------------------------------------------------------------------|----------------------------------|-------------------------------------------------------------------------------------|----------------------------------|---------------------------------------------------------------------------------------|----------------------------------|
|  | WEA 18RT: WEA 18RT L147 155,1mNH |  | WEA 01ÖS: WEA 01ÖS L147 155,1mNH |  | WEA 04ÖS: WEA 04ÖS L147 155,1mNH |
|  | WEA 19RT: WEA 19RT L147 155,1mNH |  | WEA 02ÖS: WEA 02ÖS L147 155,1mNH |  | WEA 05ÖS: WEA 05ÖS L147 155,1mNH |
|  | WEA 21RT: WEA 21RT L147 155,1mNH |  | WEA 03ÖS: WEA 03ÖS L147 155,1mNH |  | WEA 07ÖS: WEA 07ÖS L147 155,1mNH |

## SHADOW - Grafischer Kalender

**Berechnung:** Gesamtbelastung 30 Minuten ISOLinie & 30 Std/Jahr als Fläche **Schattenrezeptor:** IP 02h - IP 02h Dambeck, Chausseestr. 32

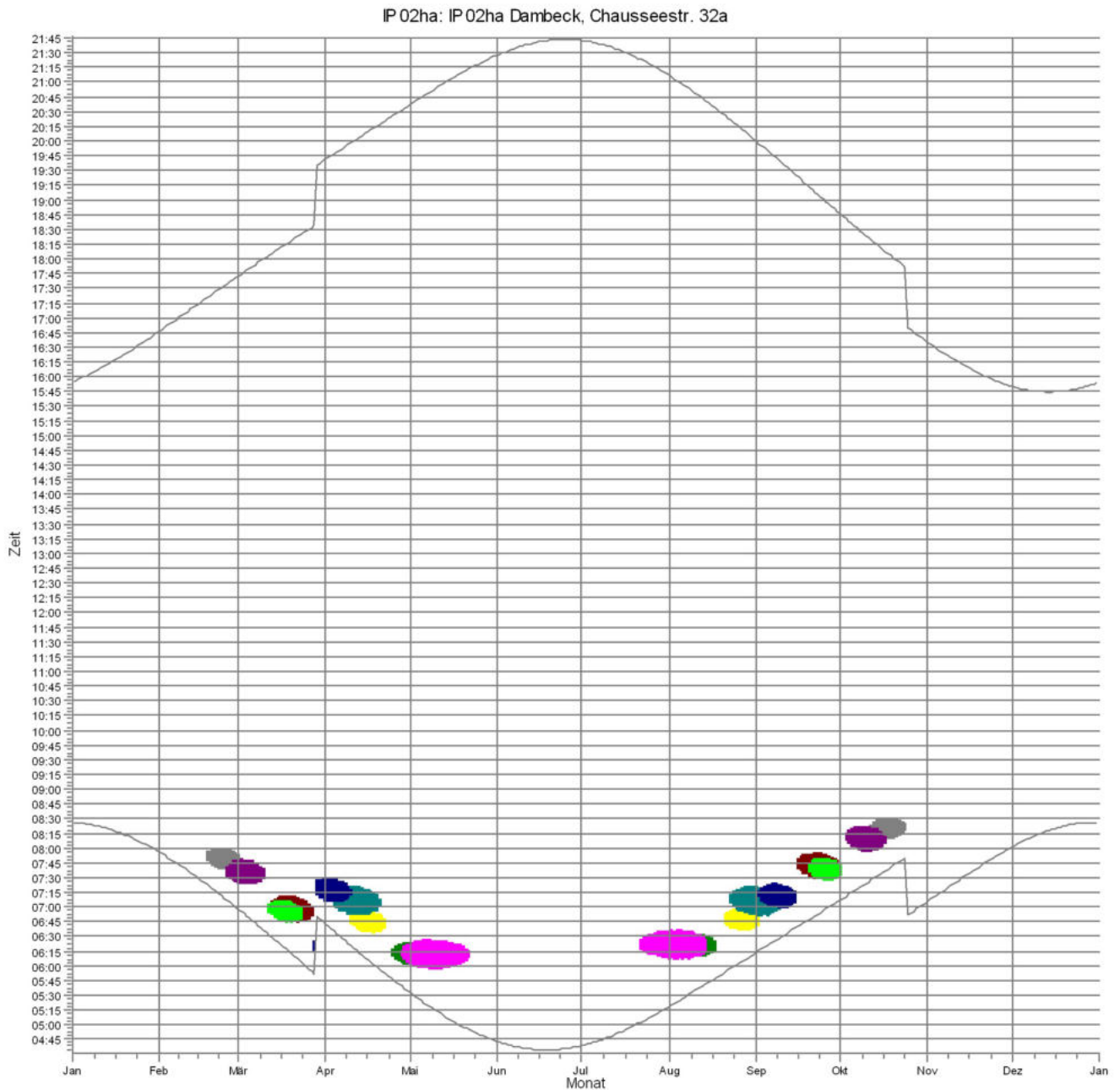


**WEA**










|                                                                                     |                                  |                                                                                     |                                  |                                                                                       |                                  |
|-------------------------------------------------------------------------------------|----------------------------------|-------------------------------------------------------------------------------------|----------------------------------|---------------------------------------------------------------------------------------|----------------------------------|
|  | WEA 18RT: WEA 18RT L147 155,1mNH |  | WEA 01ÖS: WEA 01ÖS L147 155,1mNH |  | WEA 04ÖS: WEA 04ÖS L147 155,1mNH |
|  | WEA 19RT: WEA 19RT L147 155,1mNH |  | WEA 02ÖS: WEA 02ÖS L147 155,1mNH |  | WEA 05ÖS: WEA 05ÖS L147 155,1mNH |
|  | WEA 21RT: WEA 21RT L147 155,1mNH |  | WEA 03ÖS: WEA 03ÖS L147 155,1mNH |  | WEA 07ÖS: WEA 07ÖS L147 155,1mNH |

## SHADOW - Grafischer Kalender

**Berechnung:** Gesamtbelastung 30 Minuten ISOLinie & 30 Std/Jahr als Fläche **Schattenrezeptor:** IP 02ha - IP 02ha Dambeck, Chausseestr. 32a

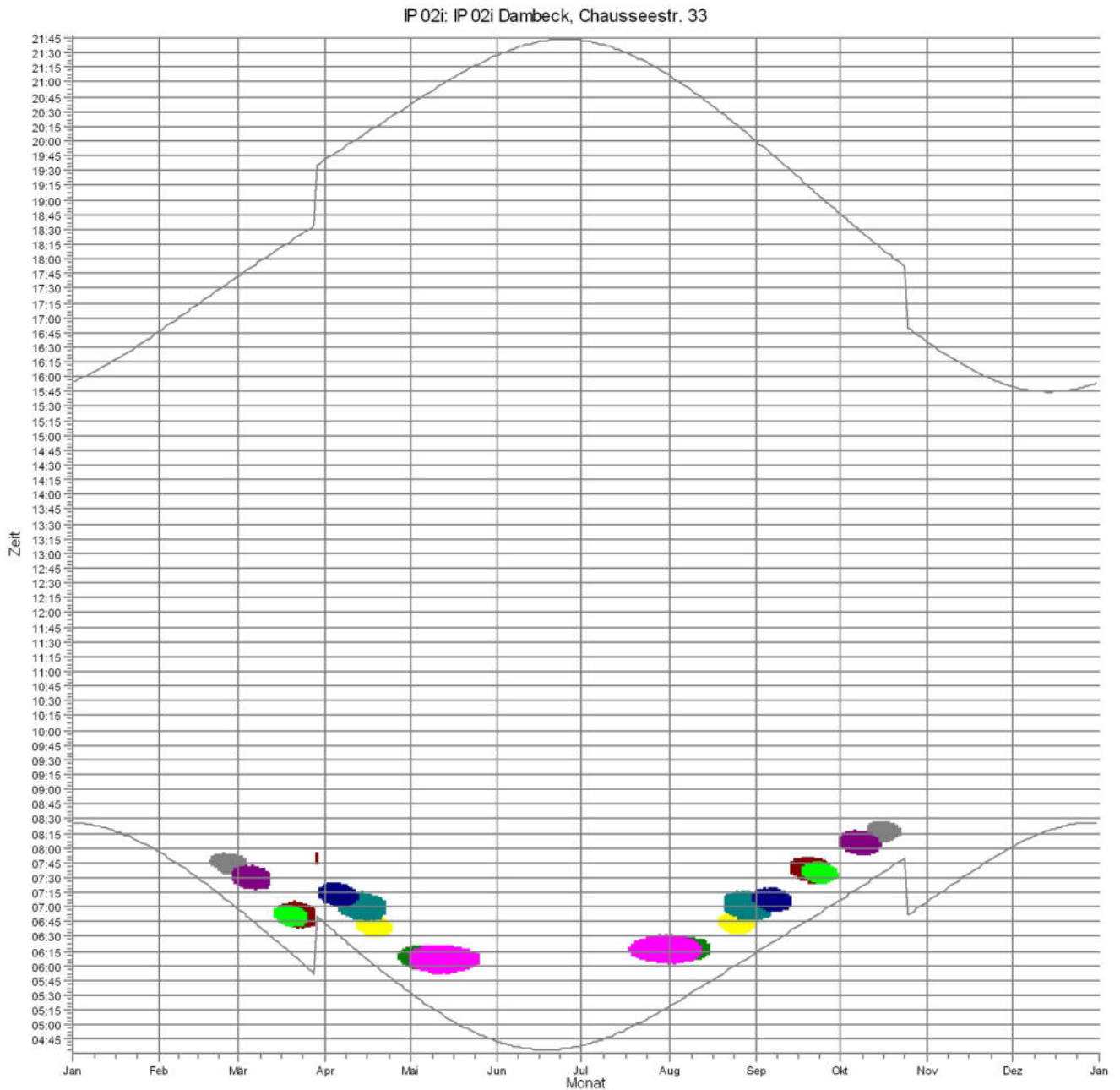


### WEA










|                                                                                     |                                  |                                                                                     |                                  |                                                                                       |                                  |
|-------------------------------------------------------------------------------------|----------------------------------|-------------------------------------------------------------------------------------|----------------------------------|---------------------------------------------------------------------------------------|----------------------------------|
|  | WEA 18RT: WEA 18RT L147 155,1mNH |  | WEA 01ÖS: WEA 01ÖS L147 155,1mNH |  | WEA 04ÖS: WEA 04ÖS L147 155,1mNH |
|  | WEA 19RT: WEA 19RT L147 155,1mNH |  | WEA 02ÖS: WEA 02ÖS L147 155,1mNH |  | WEA 05ÖS: WEA 05ÖS L147 155,1mNH |
|  | WEA 21RT: WEA 21RT L147 155,1mNH |  | WEA 03ÖS: WEA 03ÖS L147 155,1mNH |  | WEA 07ÖS: WEA 07ÖS L147 155,1mNH |

## SHADOW - Grafischer Kalender

**Berechnung:** Gesamtbelastung 30 Minuten ISOLinie & 30 Std/Jahr als Fläche **Schattenrezeptor:** IP 02i - IP 02i Dambeck, Chausseestr. 33



### WEA

|                                                                                     |                                  |                                                                                     |                                  |                                                                                       |                                  |
|-------------------------------------------------------------------------------------|----------------------------------|-------------------------------------------------------------------------------------|----------------------------------|---------------------------------------------------------------------------------------|----------------------------------|
|  | WEA 18RT: WEA 18RT L147 155,1mNH |  | WEA 01ÖS: WEA 01ÖS L147 155,1mNH |  | WEA 04ÖS: WEA 04ÖS L147 155,1mNH |
|  | WEA 19RT: WEA 19RT L147 155,1mNH |  | WEA 02ÖS: WEA 02ÖS L147 155,1mNH |  | WEA 05ÖS: WEA 05ÖS L147 155,1mNH |
|  | WEA 21RT: WEA 21RT L147 155,1mNH |  | WEA 03ÖS: WEA 03ÖS L147 155,1mNH |  | WEA 07ÖS: WEA 07ÖS L147 155,1mNH |

Projekt:  
**Züssow**

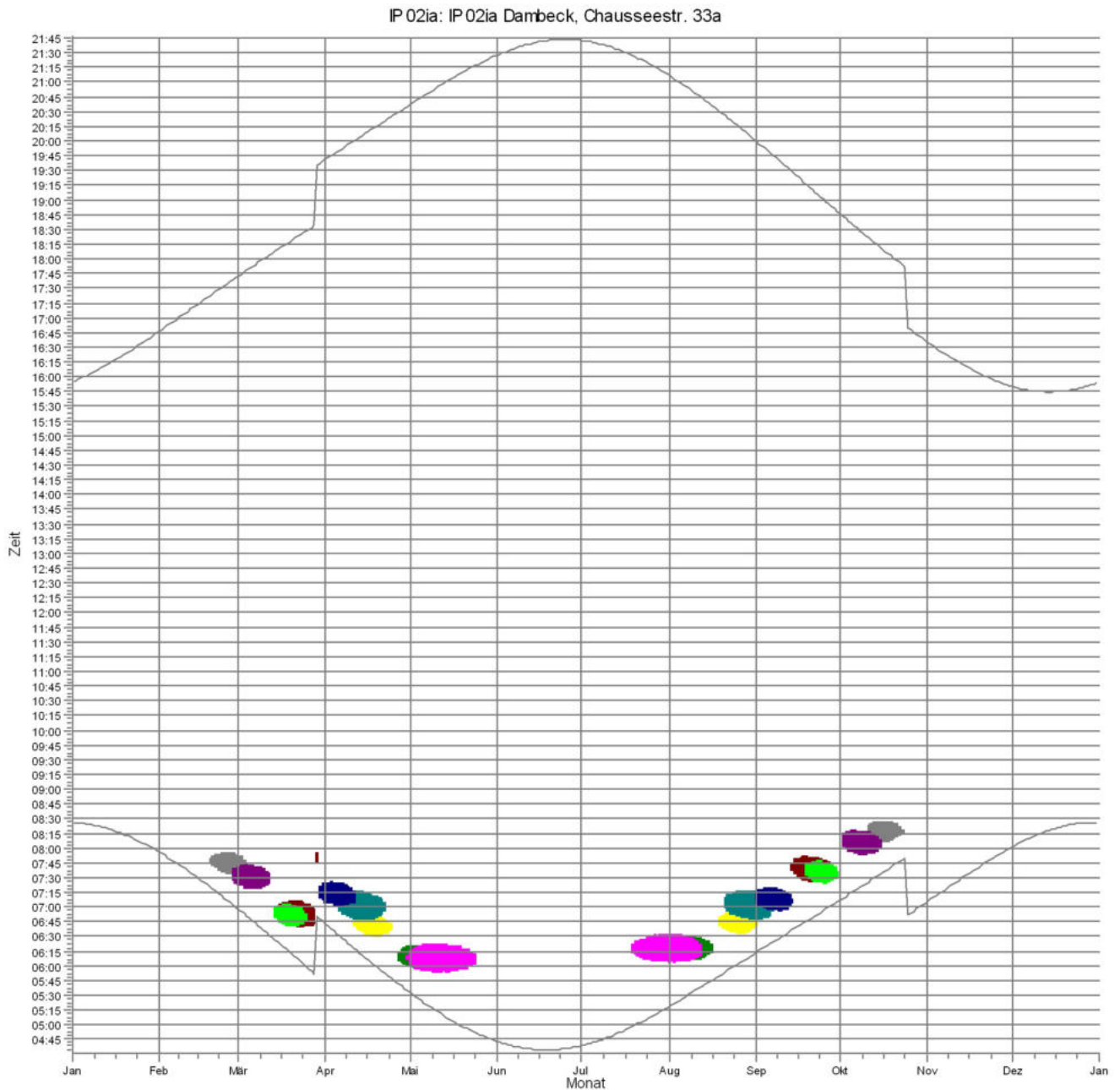
Lizenziertes Anwender:  
**reko GmbH & Co. KG**  
Sander Bruch Str. 10  
DE-33106 Paderborn  
+49 (0) 5254/9528129












Berechnet:  
11.07.2019 11:46/3.2.744

## SHADOW - Grafischer Kalender

**Berechnung:** Gesamtbelastung 30 Minuten ISOLinie & 30 Std/Jahr als Fläche **Schattenrezeptor:** IP 02ia - IP 02ia Dambeck, Chausseestr. 33a



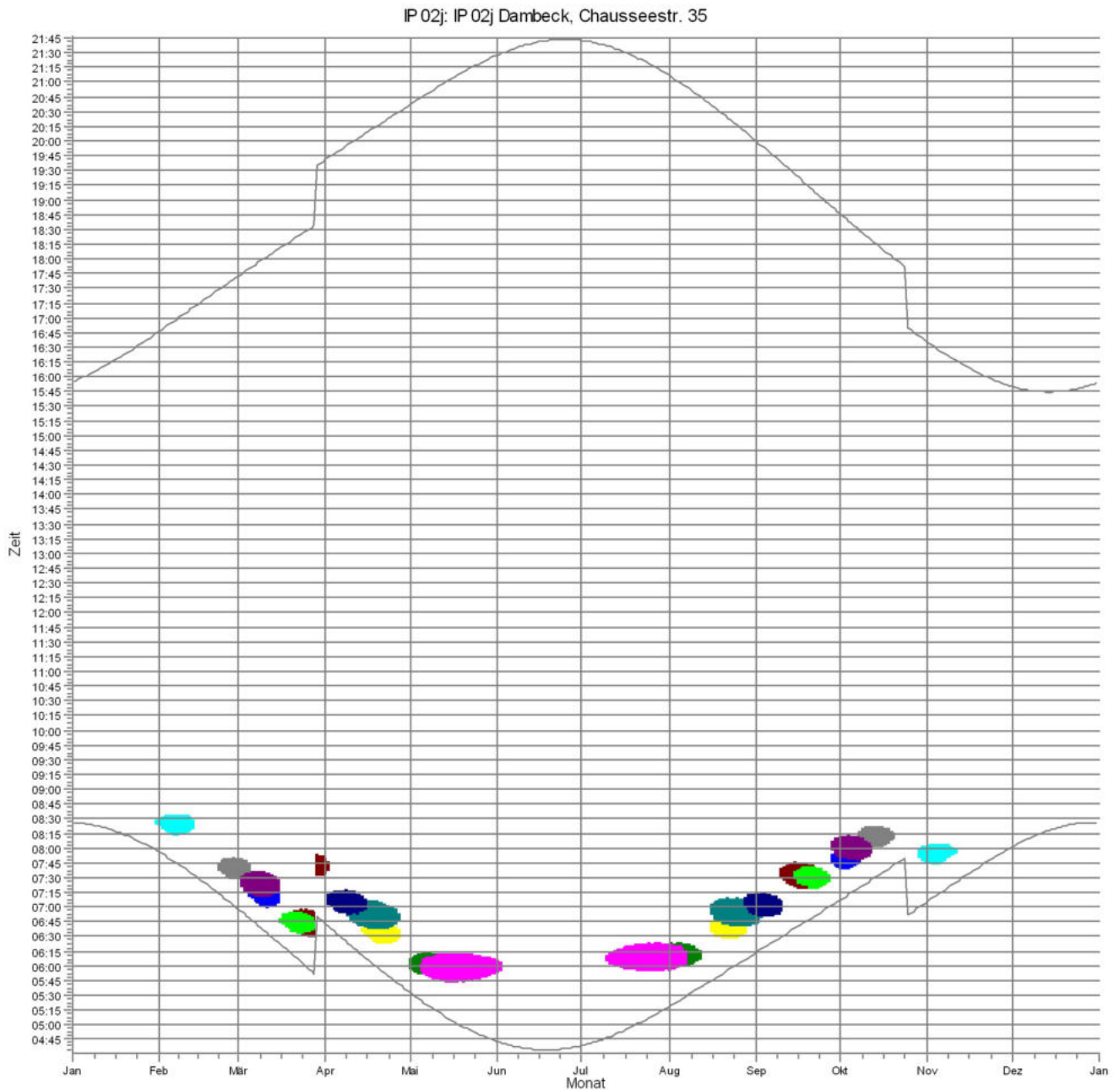
### WEA

|                                                                                     |                                  |                                                                                     |                                  |                                                                                       |                                  |
|-------------------------------------------------------------------------------------|----------------------------------|-------------------------------------------------------------------------------------|----------------------------------|---------------------------------------------------------------------------------------|----------------------------------|
|  | WEA 18RT: WEA 18RT L147 155,1mNH |  | WEA 01ÖS: WEA 01ÖS L147 155,1mNH |  | WEA 04ÖS: WEA 04ÖS L147 155,1mNH |
|  | WEA 19RT: WEA 19RT L147 155,1mNH |  | WEA 02ÖS: WEA 02ÖS L147 155,1mNH |  | WEA 05ÖS: WEA 05ÖS L147 155,1mNH |
|  | WEA 21RT: WEA 21RT L147 155,1mNH |  | WEA 03ÖS: WEA 03ÖS L147 155,1mNH |  | WEA 07ÖS: WEA 07ÖS L147 155,1mNH |














## SHADOW - Grafischer Kalender

**Berechnung:** Gesamtbelastung 30 Minuten ISOLinie & 30 Std/Jahr als Fläche **Schattenrezeptor:** IP 02j - IP 02j Dambeck, Chausseestr. 35

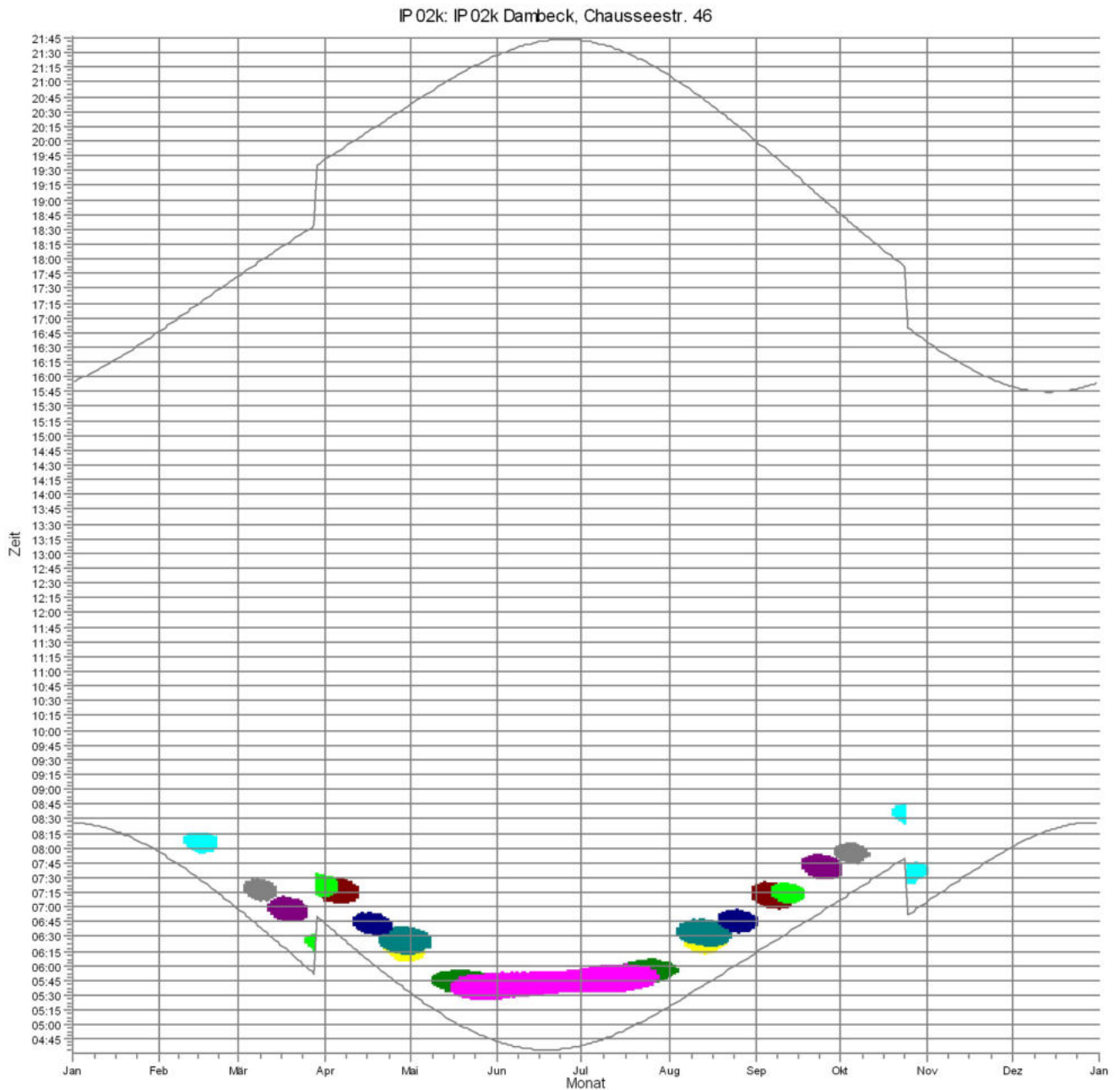


### WEA











|                                                                                     |                                  |                                                                                     |                                  |                                                                                       |                                  |
|-------------------------------------------------------------------------------------|----------------------------------|-------------------------------------------------------------------------------------|----------------------------------|---------------------------------------------------------------------------------------|----------------------------------|
|  | WEA 18RT: WEA 18RT L147 155,1mNH |  | WEA 01ÖS: WEA 01ÖS L147 155,1mNH |  | WEA 05ÖS: WEA 05ÖS L147 155,1mNH |
|  | WEA 19RT: WEA 19RT L147 155,1mNH |  | WEA 02ÖS: WEA 02ÖS L147 155,1mNH |  | WEA 07ÖS: WEA 07ÖS L147 155,1mNH |
|  | WEA 20RT: WEA 20RT L147 155,1mNH |  | WEA 03ÖS: WEA 03ÖS L147 155,1mNH |  | WEA 09EC: WEA 09EC L147 155,1mNH |
|  | WEA 21RT: WEA 21RT L147 155,1mNH |  | WEA 04ÖS: WEA 04ÖS L147 155,1mNH |                                                                                       |                                  |

## SHADOW - Grafischer Kalender

**Berechnung:** Gesamtbelastung 30 Minuten ISOLinie & 30 Std/Jahr als Fläche **Schattenrezeptor:** IP 02k - IP 02k Dambeck, Chausseestr. 46



**WEA**

- |                                                                                     |                                  |                                                                                     |                                  |                                                                                       |                                  |
|-------------------------------------------------------------------------------------|----------------------------------|-------------------------------------------------------------------------------------|----------------------------------|---------------------------------------------------------------------------------------|----------------------------------|
|  | WEA 18RT: WEA 18RT L147 155,1mNH |  | WEA 02ÖS: WEA 02ÖS L147 155,1mNH |  | WEA 07ÖS: WEA 07ÖS L147 155,1mNH |
|  | WEA 19RT: WEA 19RT L147 155,1mNH |  | WEA 03ÖS: WEA 03ÖS L147 155,1mNH |  | WEA 09EC: WEA 09EC L147 155,1mNH |
|  | WEA 21RT: WEA 21RT L147 155,1mNH |  | WEA 04ÖS: WEA 04ÖS L147 155,1mNH |                                                                                       |                                  |
|  | WEA 01ÖS: WEA 01ÖS L147 155,1mNH |  | WEA 05ÖS: WEA 05ÖS L147 155,1mNH |                                                                                       |                                  |

Projekt:  
**Züssow**

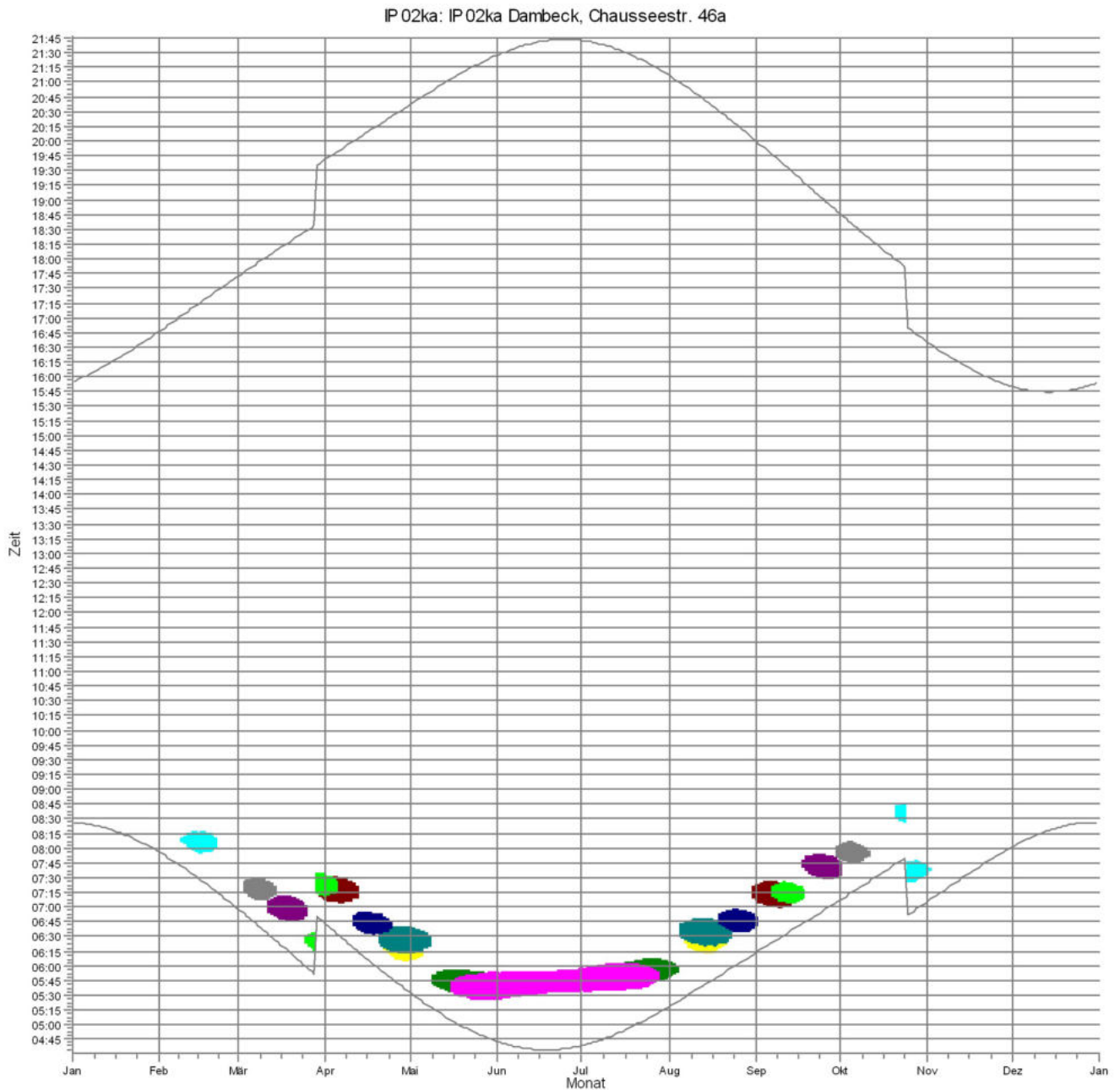
Lizenziertes Anwender:  
**reko GmbH & Co. KG**  
Sander Bruch Str. 10  
DE-33106 Paderborn  
+49 (0) 5254/9528129













Berechnet:  
11.07.2019 11:46/3.2.744

## SHADOW - Grafischer Kalender

**Berechnung:** Gesamtbelastung 30 Minuten ISOLinie & 30 Std/Jahr als Fläche **Schattenrezeptor:** IP 02ka - IP 02ka Dambeck, Chausseestr. 46a

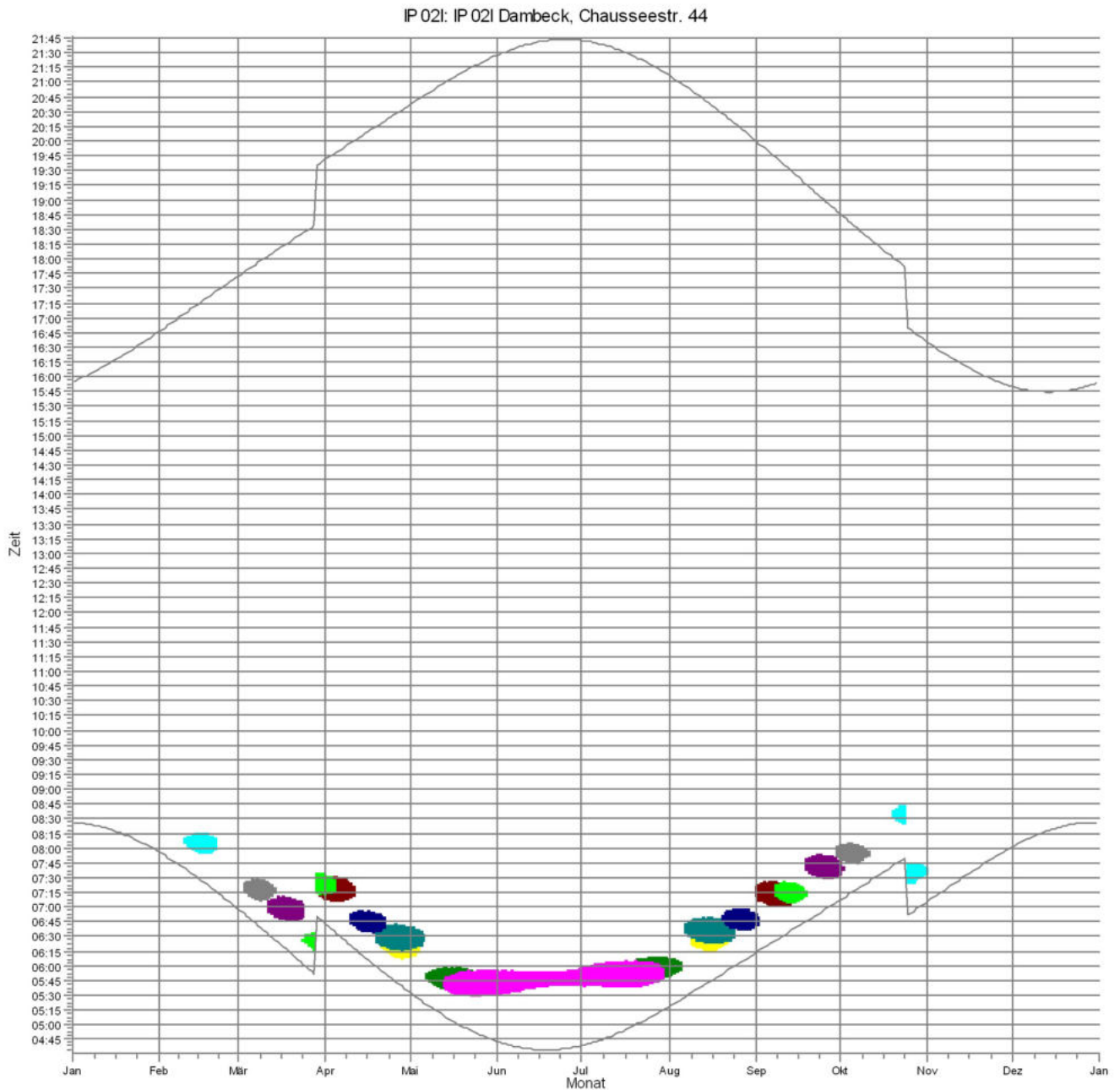


### WEA











|                                                                                     |                                  |                                                                                     |                                  |                                                                                       |                                  |
|-------------------------------------------------------------------------------------|----------------------------------|-------------------------------------------------------------------------------------|----------------------------------|---------------------------------------------------------------------------------------|----------------------------------|
|  | WEA 18RT: WEA 18RT L147 155,1mNH |  | WEA 02ÖS: WEA 02ÖS L147 155,1mNH |  | WEA 07ÖS: WEA 07ÖS L147 155,1mNH |
|  | WEA 19RT: WEA 19RT L147 155,1mNH |  | WEA 03ÖS: WEA 03ÖS L147 155,1mNH |  | WEA 09EC: WEA 09EC L147 155,1mNH |
|  | WEA 21RT: WEA 21RT L147 155,1mNH |  | WEA 04ÖS: WEA 04ÖS L147 155,1mNH |                                                                                       |                                  |
|  | WEA 01ÖS: WEA 01ÖS L147 155,1mNH |  | WEA 05ÖS: WEA 05ÖS L147 155,1mNH |                                                                                       |                                  |

## SHADOW - Grafischer Kalender

**Berechnung:** Gesamtbelastung 30 Minuten ISOLinie & 30 Std/Jahr als Fläche **Schattenrezeptor:** IP 02I - IP 02I Dambeck, Chausseestr. 44

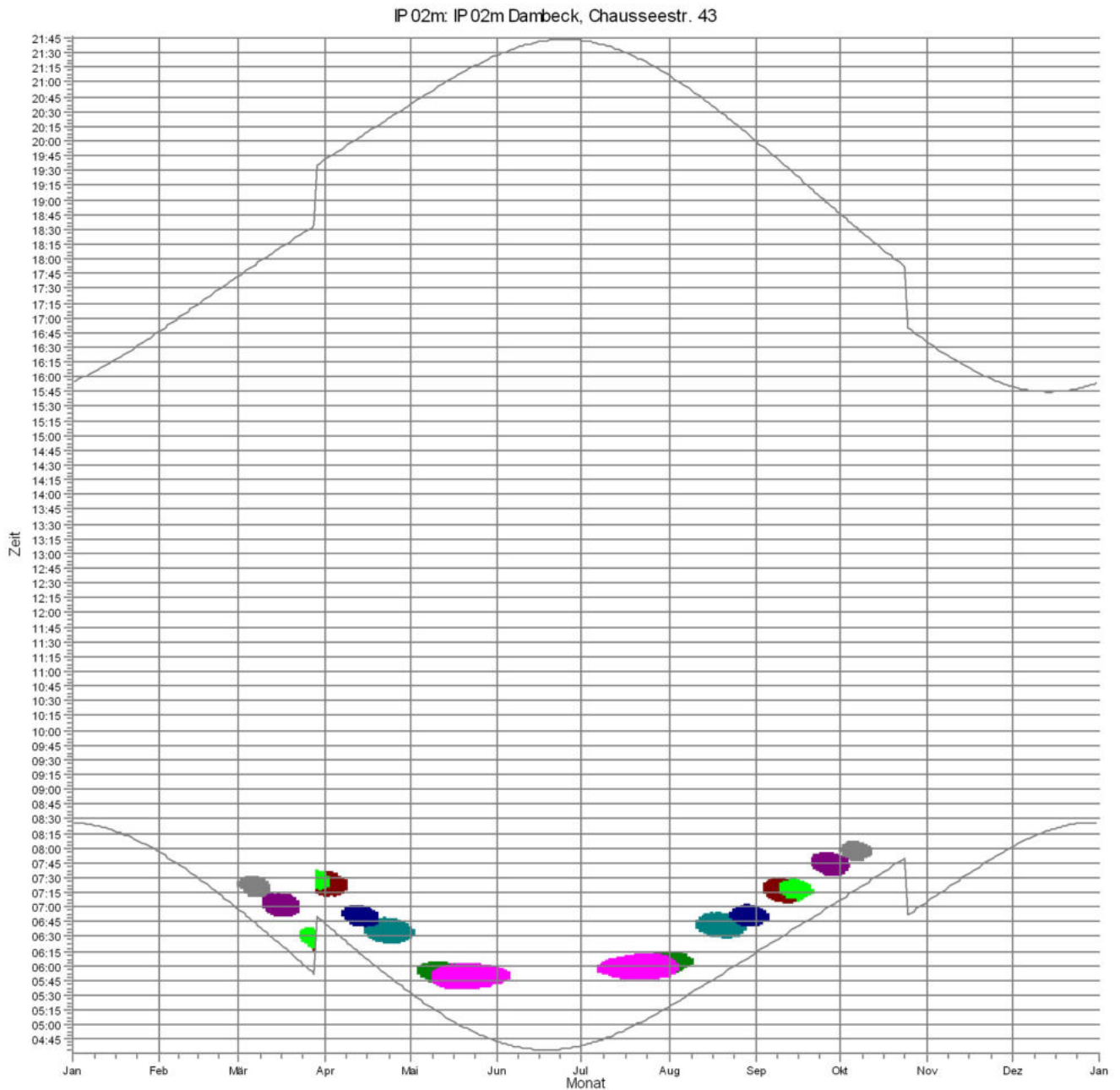


**WEA**









|                                                                                     |                                  |                                                                                     |                                  |                                                                                       |                                  |
|-------------------------------------------------------------------------------------|----------------------------------|-------------------------------------------------------------------------------------|----------------------------------|---------------------------------------------------------------------------------------|----------------------------------|
|  | WEA 18RT: WEA 18RT L147 155,1mNH |  | WEA 02ÖS: WEA 02ÖS L147 155,1mNH |  | WEA 07ÖS: WEA 07ÖS L147 155,1mNH |
|  | WEA 19RT: WEA 19RT L147 155,1mNH |  | WEA 03ÖS: WEA 03ÖS L147 155,1mNH |  | WEA 09EC: WEA 09EC L147 155,1mNH |
|  | WEA 21RT: WEA 21RT L147 155,1mNH |  | WEA 04ÖS: WEA 04ÖS L147 155,1mNH |                                                                                       |                                  |
|  | WEA 01ÖS: WEA 01ÖS L147 155,1mNH |  | WEA 05ÖS: WEA 05ÖS L147 155,1mNH |                                                                                       |                                  |

## SHADOW - Grafischer Kalender

**Berechnung:** Gesamtbelastung 30 Minuten ISOLinie & 30 Std/Jahr als Fläche **Schattenrezeptor:** IP 02m - IP 02m Dambeck, Chausseestr. 43

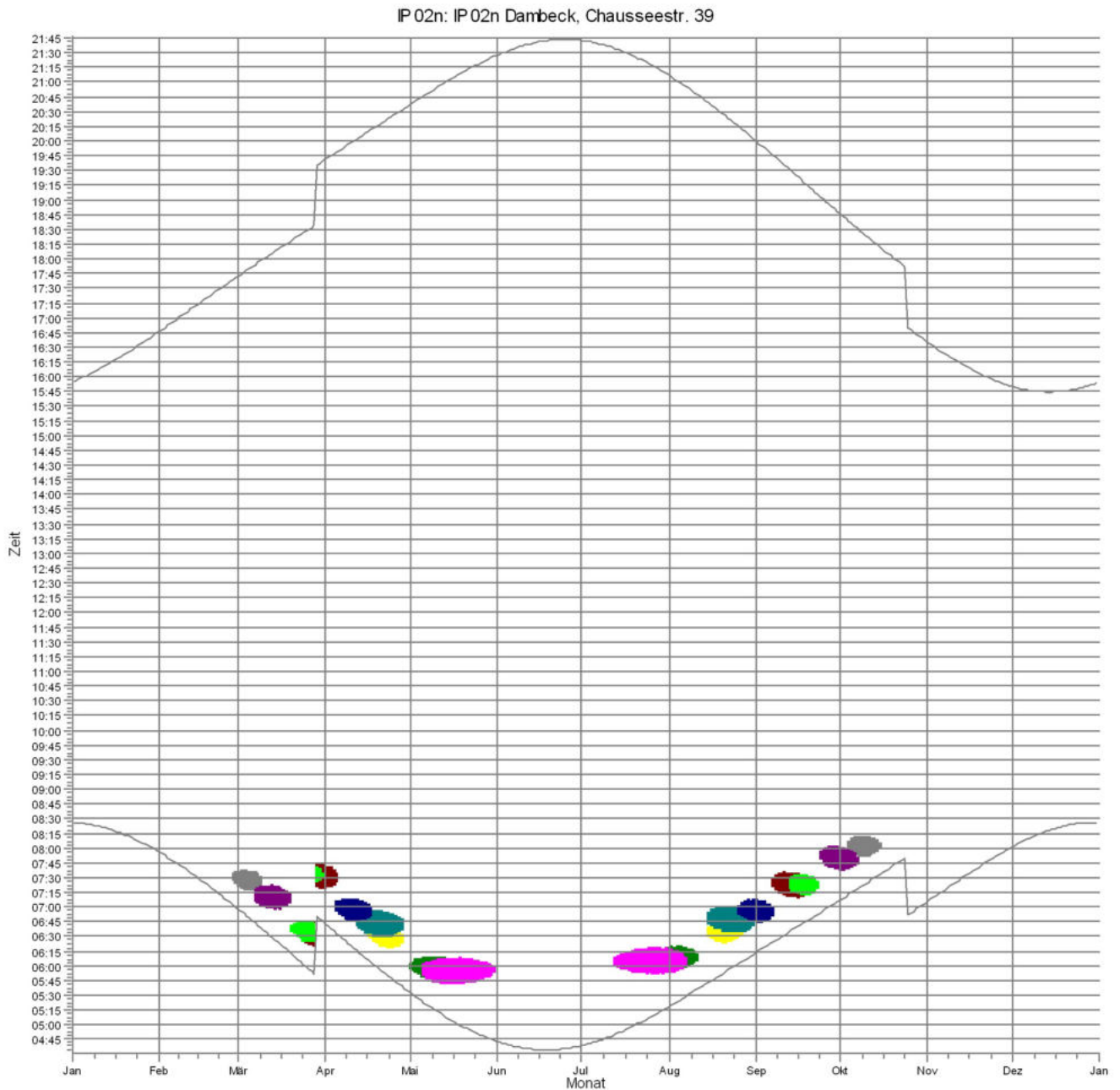


### WEA










|                                                                                     |                                  |                                                                                     |                                  |                                                                                       |                                  |
|-------------------------------------------------------------------------------------|----------------------------------|-------------------------------------------------------------------------------------|----------------------------------|---------------------------------------------------------------------------------------|----------------------------------|
|  | WEA 18RT: WEA 18RT L147 155,1mNH |  | WEA 02ÖS: WEA 02ÖS L147 155,1mNH |  | WEA 05ÖS: WEA 05ÖS L147 155,1mNH |
|  | WEA 21RT: WEA 21RT L147 155,1mNH |  | WEA 03ÖS: WEA 03ÖS L147 155,1mNH |  | WEA 07ÖS: WEA 07ÖS L147 155,1mNH |
|  | WEA 01ÖS: WEA 01ÖS L147 155,1mNH |  | WEA 04ÖS: WEA 04ÖS L147 155,1mNH |                                                                                       |                                  |

## SHADOW - Grafischer Kalender

**Berechnung:** Gesamtbelastung 30 Minuten ISOLinie & 30 Std/Jahr als Fläche **Schattenrezeptor:** IP 02n - IP 02n Dambeck, Chausseestr. 39



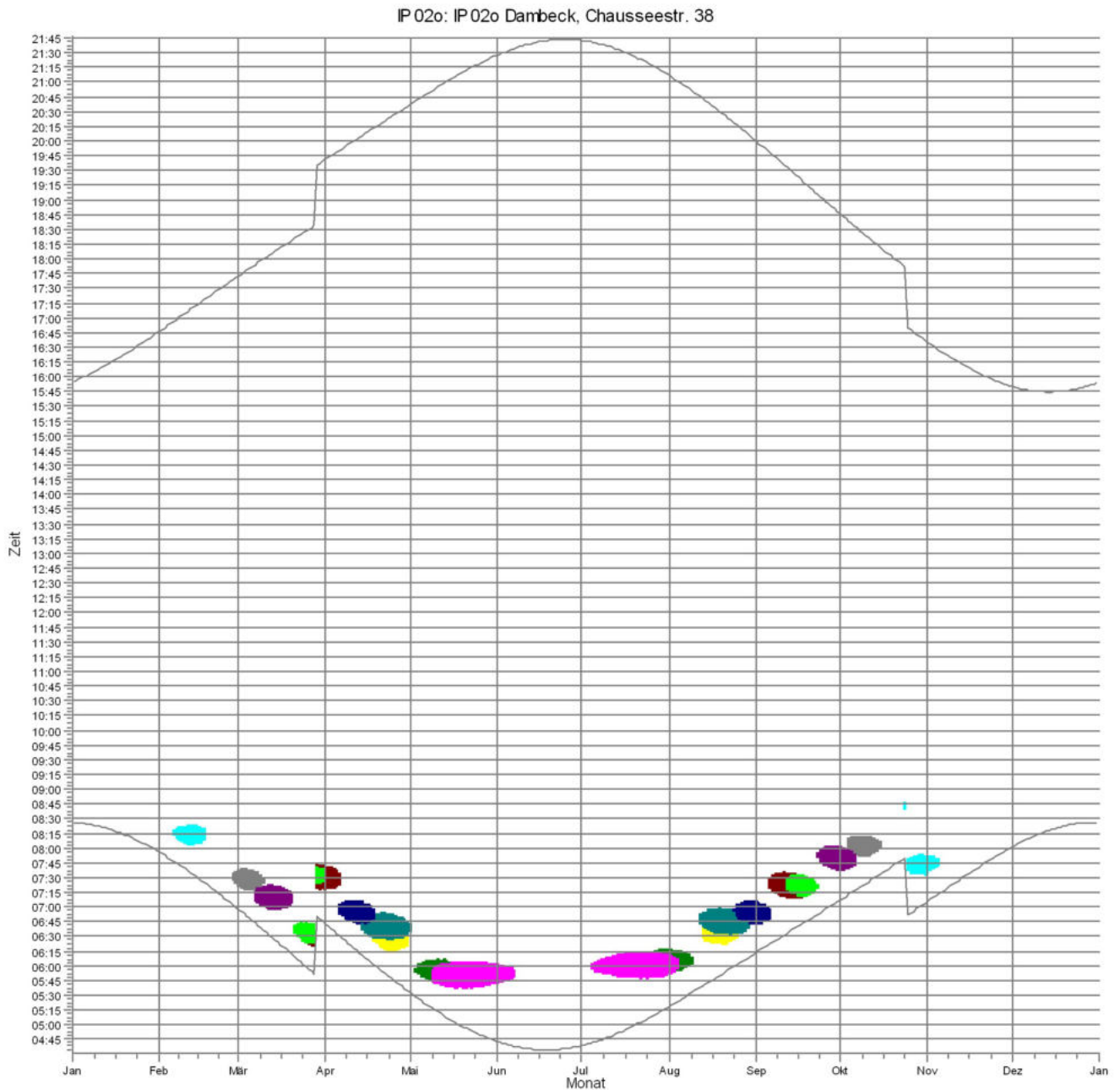
### WEA

|                                                                                     |                                  |                                                                                     |                                  |                                                                                       |                                  |
|-------------------------------------------------------------------------------------|----------------------------------|-------------------------------------------------------------------------------------|----------------------------------|---------------------------------------------------------------------------------------|----------------------------------|
|  | WEA 18RT: WEA 18RT L147 155,1mNH |  | WEA 01ÖS: WEA 01ÖS L147 155,1mNH |  | WEA 04ÖS: WEA 04ÖS L147 155,1mNH |
|  | WEA 19RT: WEA 19RT L147 155,1mNH |  | WEA 02ÖS: WEA 02ÖS L147 155,1mNH |  | WEA 05ÖS: WEA 05ÖS L147 155,1mNH |
|  | WEA 21RT: WEA 21RT L147 155,1mNH |  | WEA 03ÖS: WEA 03ÖS L147 155,1mNH |  | WEA 07ÖS: WEA 07ÖS L147 155,1mNH |













## SHADOW - Grafischer Kalender

**Berechnung:** Gesamtbelastung 30 Minuten ISOLinie & 30 Std/Jahr als Fläche **Schattenrezeptor:** IP 02o - IP 02o Dambeck, Chausseestr. 38

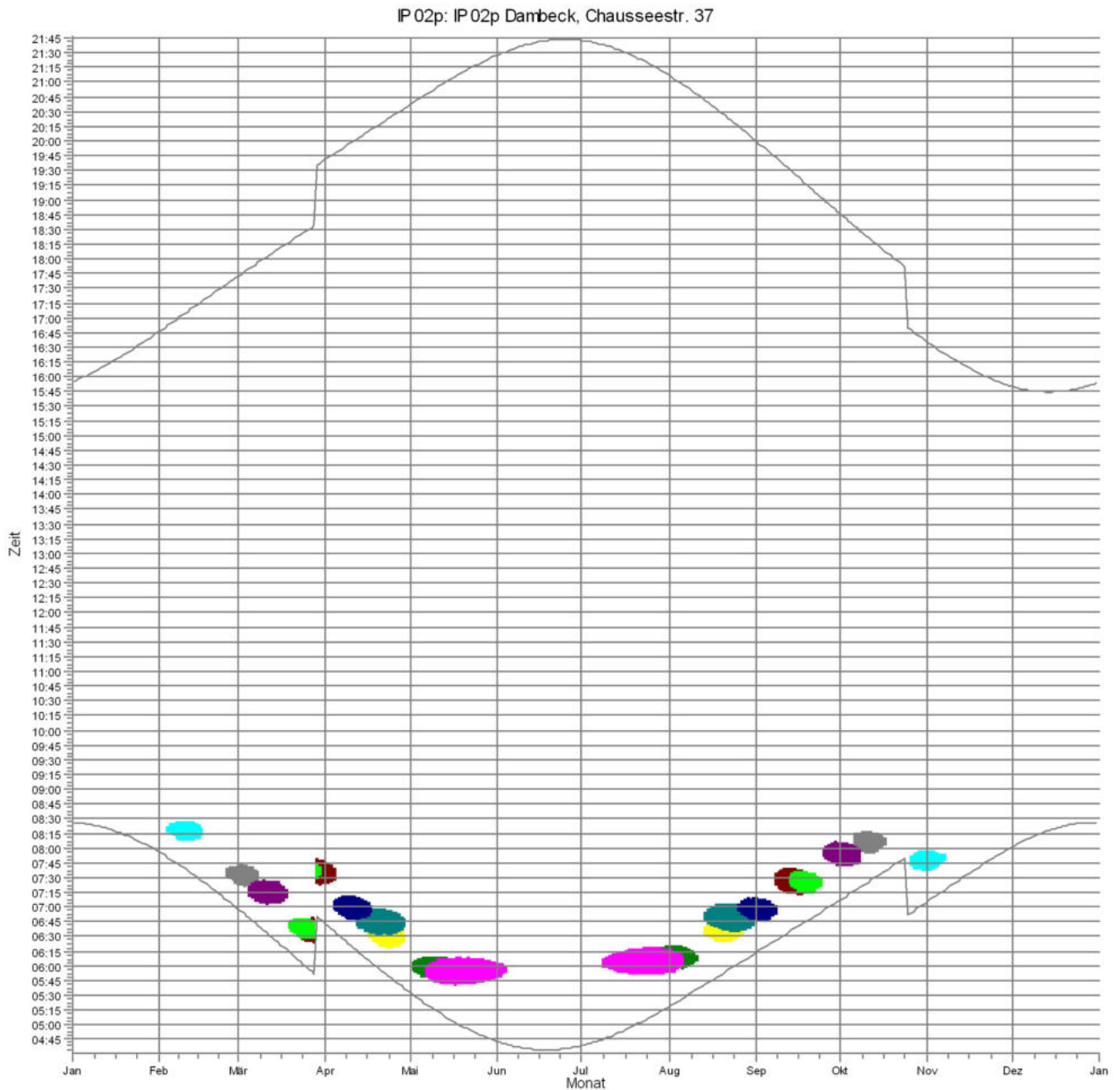


### WEA











|                                                                                     |                                  |                                                                                     |                                  |                                                                                       |                                  |
|-------------------------------------------------------------------------------------|----------------------------------|-------------------------------------------------------------------------------------|----------------------------------|---------------------------------------------------------------------------------------|----------------------------------|
|  | WEA 18RT: WEA 18RT L147 155,1mNH |  | WEA 02ÖS: WEA 02ÖS L147 155,1mNH |  | WEA 07ÖS: WEA 07ÖS L147 155,1mNH |
|  | WEA 19RT: WEA 19RT L147 155,1mNH |  | WEA 03ÖS: WEA 03ÖS L147 155,1mNH |  | WEA 09EC: WEA 09EC L147 155,1mNH |
|  | WEA 21RT: WEA 21RT L147 155,1mNH |  | WEA 04ÖS: WEA 04ÖS L147 155,1mNH |                                                                                       |                                  |
|  | WEA 01ÖS: WEA 01ÖS L147 155,1mNH |  | WEA 05ÖS: WEA 05ÖS L147 155,1mNH |                                                                                       |                                  |

## SHADOW - Grafischer Kalender

**Berechnung:** Gesamtbelastung 30 Minuten ISOLinie & 30 Std/Jahr als Fläche **Schattenrezeptor:** IP 02p - IP 02p Dambeck, Chausseestr. 37

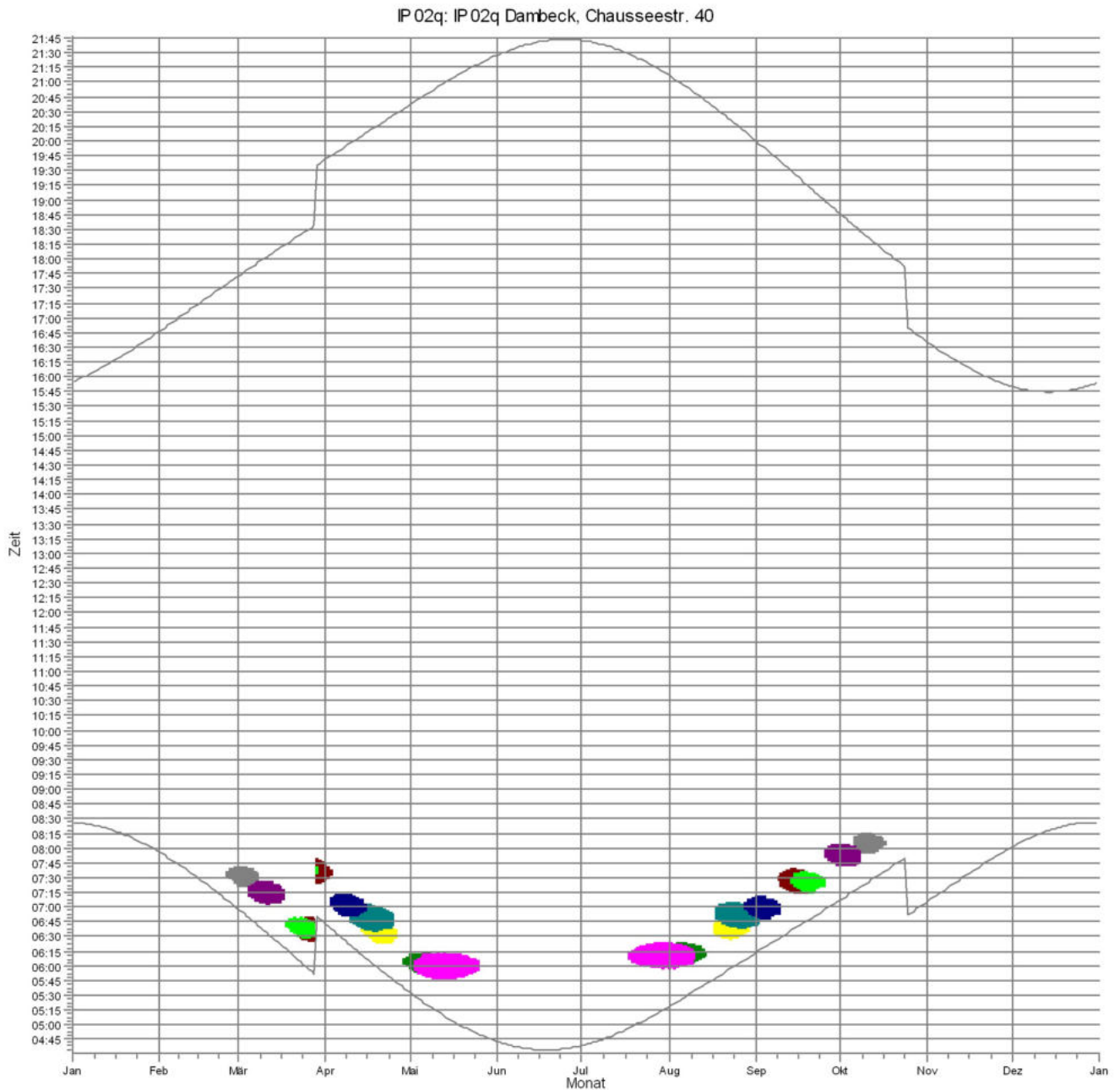


### WEA










|                                                                                     |                                  |                                                                                     |                                  |                                                                                       |                                  |
|-------------------------------------------------------------------------------------|----------------------------------|-------------------------------------------------------------------------------------|----------------------------------|---------------------------------------------------------------------------------------|----------------------------------|
|  | WEA 18RT: WEA 18RT L147 155,1mNH |  | WEA 02ÖS: WEA 02ÖS L147 155,1mNH |  | WEA 07ÖS: WEA 07ÖS L147 155,1mNH |
|  | WEA 19RT: WEA 19RT L147 155,1mNH |  | WEA 03ÖS: WEA 03ÖS L147 155,1mNH |  | WEA 09EC: WEA 09EC L147 155,1mNH |
|  | WEA 21RT: WEA 21RT L147 155,1mNH |  | WEA 04ÖS: WEA 04ÖS L147 155,1mNH |                                                                                       |                                  |
|  | WEA 01ÖS: WEA 01ÖS L147 155,1mNH |  | WEA 05ÖS: WEA 05ÖS L147 155,1mNH |                                                                                       |                                  |

## SHADOW - Grafischer Kalender

**Berechnung:** Gesamtbelastung 30 Minuten ISOLinie & 30 Std/Jahr als Fläche **Schattenrezeptor:** IP 02q - IP 02q Dambeck, Chausseestr. 40



### WEA

|                                                                                     |                                  |                                                                                     |                                  |                                                                                       |                                  |
|-------------------------------------------------------------------------------------|----------------------------------|-------------------------------------------------------------------------------------|----------------------------------|---------------------------------------------------------------------------------------|----------------------------------|
|  | WEA 18RT: WEA 18RT L147 155,1mNH |  | WEA 01ÖS: WEA 01ÖS L147 155,1mNH |  | WEA 04ÖS: WEA 04ÖS L147 155,1mNH |
|  | WEA 19RT: WEA 19RT L147 155,1mNH |  | WEA 02ÖS: WEA 02ÖS L147 155,1mNH |  | WEA 05ÖS: WEA 05ÖS L147 155,1mNH |
|  | WEA 21RT: WEA 21RT L147 155,1mNH |  | WEA 03ÖS: WEA 03ÖS L147 155,1mNH |  | WEA 07ÖS: WEA 07ÖS L147 155,1mNH |

Projekt:  
**Züssow**

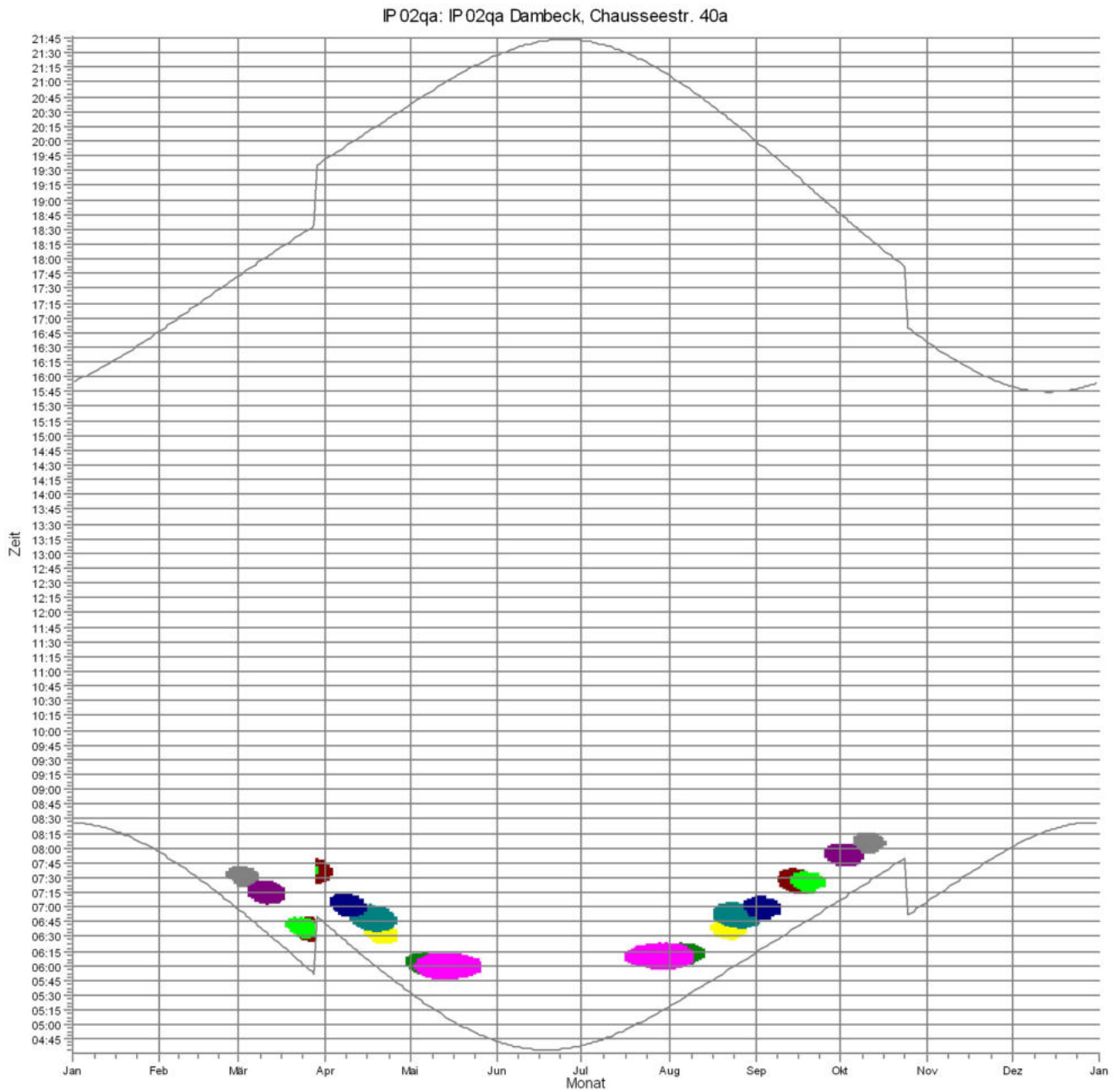
Lizenziertes Anwender:  
**reko GmbH & Co. KG**  
Sander Bruch Str. 10  
DE-33106 Paderborn  
+49 (0) 5254/9528129












Berechnet:  
11.07.2019 11:46/3.2.744

## SHADOW - Grafischer Kalender

**Berechnung:** Gesamtbelastung 30 Minuten ISOLinie & 30 Std/Jahr als Fläche **Schattenrezeptor:** IP 02qa - IP 02qa Dambeck, Chausseestr. 40a

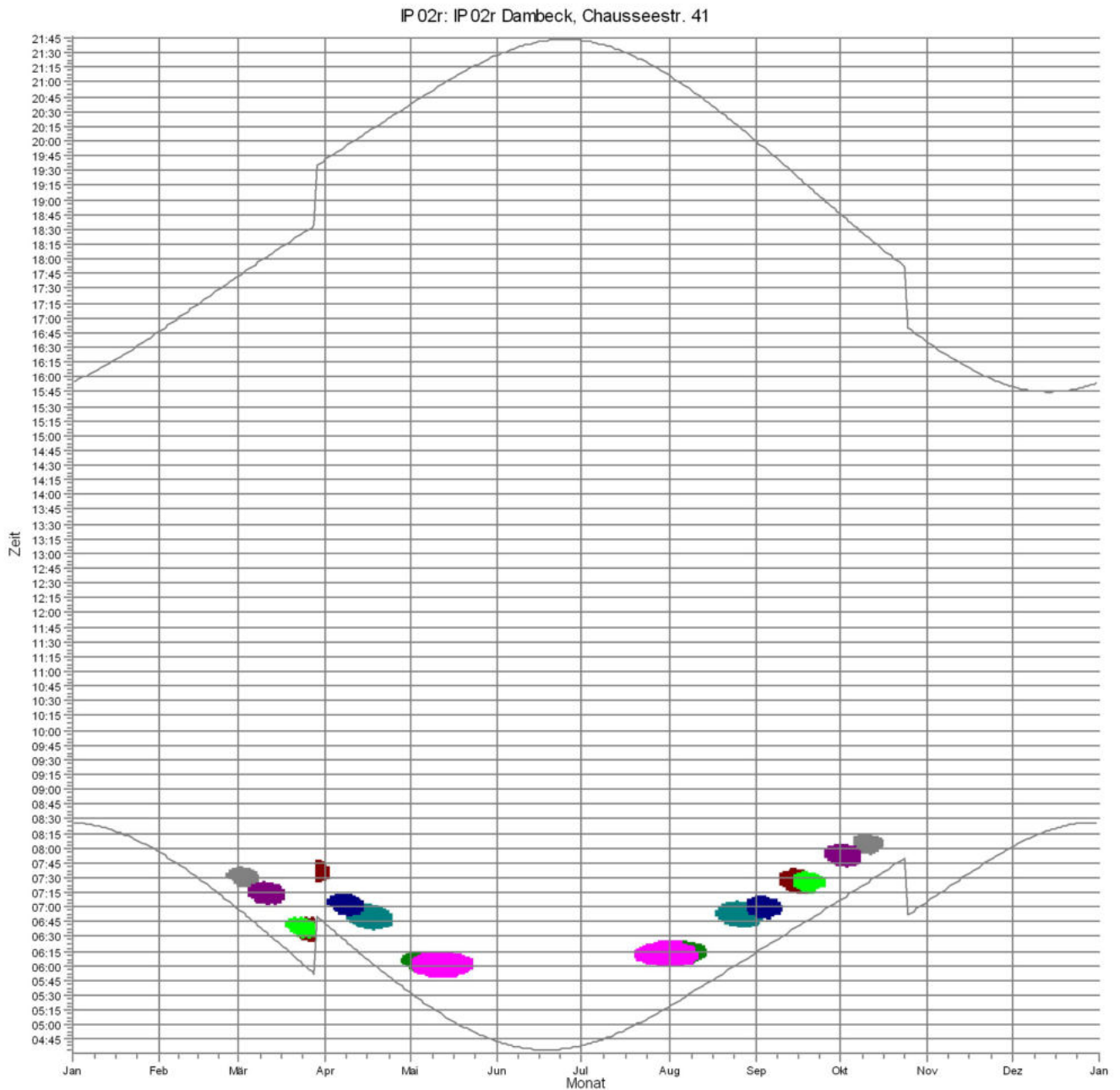


### WEA









|                                                                                     |                                  |                                                                                     |                                  |                                                                                       |                                  |
|-------------------------------------------------------------------------------------|----------------------------------|-------------------------------------------------------------------------------------|----------------------------------|---------------------------------------------------------------------------------------|----------------------------------|
|  | WEA 18RT: WEA 18RT L147 155,1mNH |  | WEA 01ÖS: WEA 01ÖS L147 155,1mNH |  | WEA 04ÖS: WEA 04ÖS L147 155,1mNH |
|  | WEA 19RT: WEA 19RT L147 155,1mNH |  | WEA 02ÖS: WEA 02ÖS L147 155,1mNH |  | WEA 05ÖS: WEA 05ÖS L147 155,1mNH |
|  | WEA 21RT: WEA 21RT L147 155,1mNH |  | WEA 03ÖS: WEA 03ÖS L147 155,1mNH |  | WEA 07ÖS: WEA 07ÖS L147 155,1mNH |

## SHADOW - Grafischer Kalender

**Berechnung:** Gesamtbelastung 30 Minuten ISOLinie & 30 Std/Jahr als Fläche **Schattenrezeptor:** IP 02r - IP 02r Dambeck, Chausseestr. 41

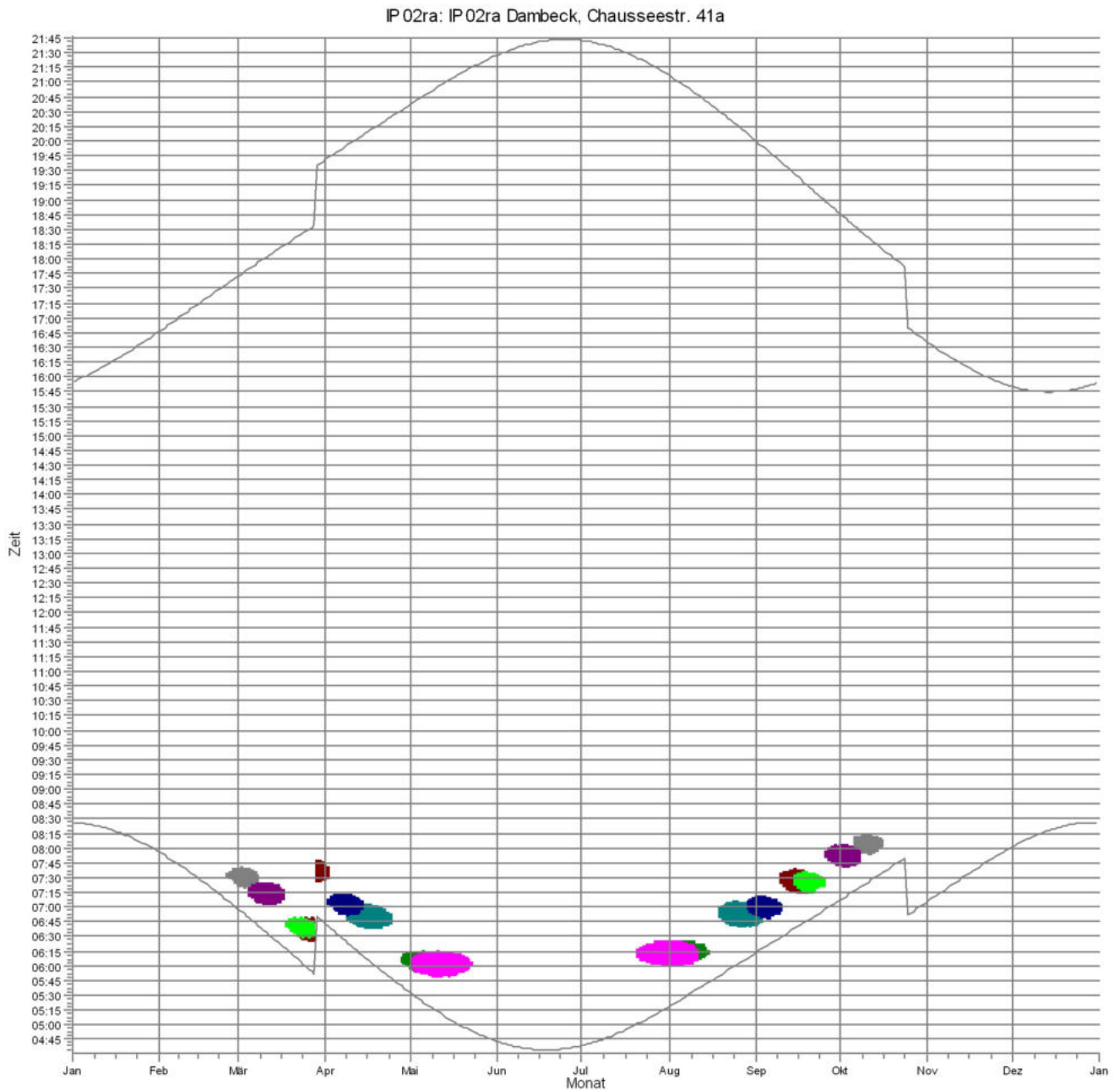


### WEA









|                                                                                     |                                  |                                                                                     |                                  |                                                                                       |                                  |
|-------------------------------------------------------------------------------------|----------------------------------|-------------------------------------------------------------------------------------|----------------------------------|---------------------------------------------------------------------------------------|----------------------------------|
|  | WEA 18RT: WEA 18RT L147 155,1mNH |  | WEA 02ÖS: WEA 02ÖS L147 155,1mNH |  | WEA 05ÖS: WEA 05ÖS L147 155,1mNH |
|  | WEA 21RT: WEA 21RT L147 155,1mNH |  | WEA 03ÖS: WEA 03ÖS L147 155,1mNH |  | WEA 07ÖS: WEA 07ÖS L147 155,1mNH |
|  | WEA 01ÖS: WEA 01ÖS L147 155,1mNH |  | WEA 04ÖS: WEA 04ÖS L147 155,1mNH |                                                                                       |                                  |

## SHADOW - Grafischer Kalender

**Berechnung:** Gesamtbelastung 30 Minuten ISOLinie & 30 Std/Jahr als Fläche **Schattenrezeptor:** IP 02ra - IP 02ra Dambeck, Chausseestr. 41a



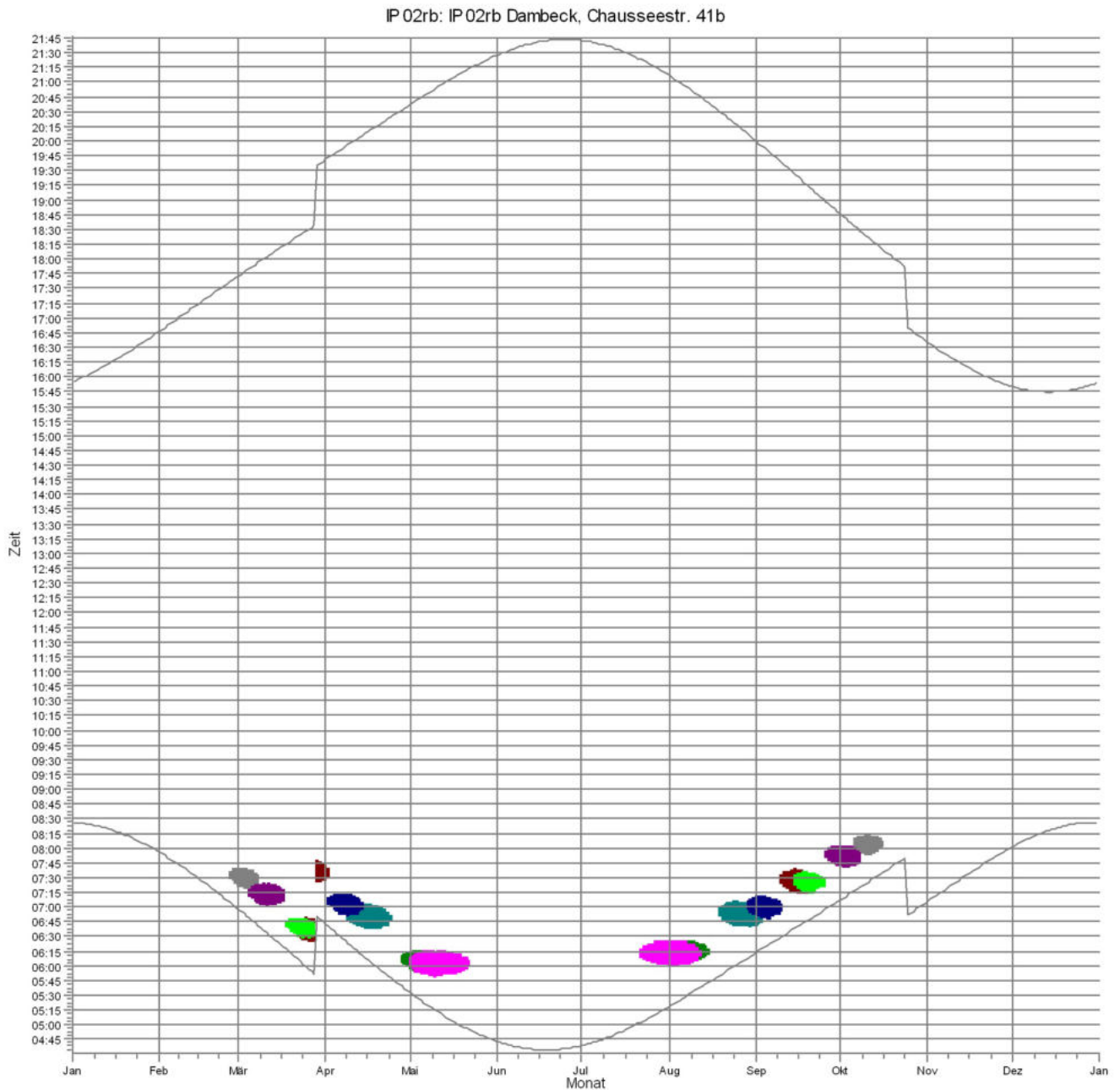
### WEA

|                                                                                     |                                  |                                                                                     |                                  |                                                                                       |                                  |
|-------------------------------------------------------------------------------------|----------------------------------|-------------------------------------------------------------------------------------|----------------------------------|---------------------------------------------------------------------------------------|----------------------------------|
|  | WEA 18RT: WEA 18RT L147 155,1mNH |  | WEA 02ÖS: WEA 02ÖS L147 155,1mNH |  | WEA 05ÖS: WEA 05ÖS L147 155,1mNH |
|  | WEA 21RT: WEA 21RT L147 155,1mNH |  | WEA 03ÖS: WEA 03ÖS L147 155,1mNH |  | WEA 07ÖS: WEA 07ÖS L147 155,1mNH |
|  | WEA 01ÖS: WEA 01ÖS L147 155,1mNH |  | WEA 04ÖS: WEA 04ÖS L147 155,1mNH |                                                                                       |                                  |











## SHADOW - Grafischer Kalender

**Berechnung:** Gesamtbelastung 30 Minuten ISOLinie & 30 Std/Jahr als Fläche **Schattenrezeptor:** IP 02rb - IP 02rb Dambeck, Chausseestr. 41b

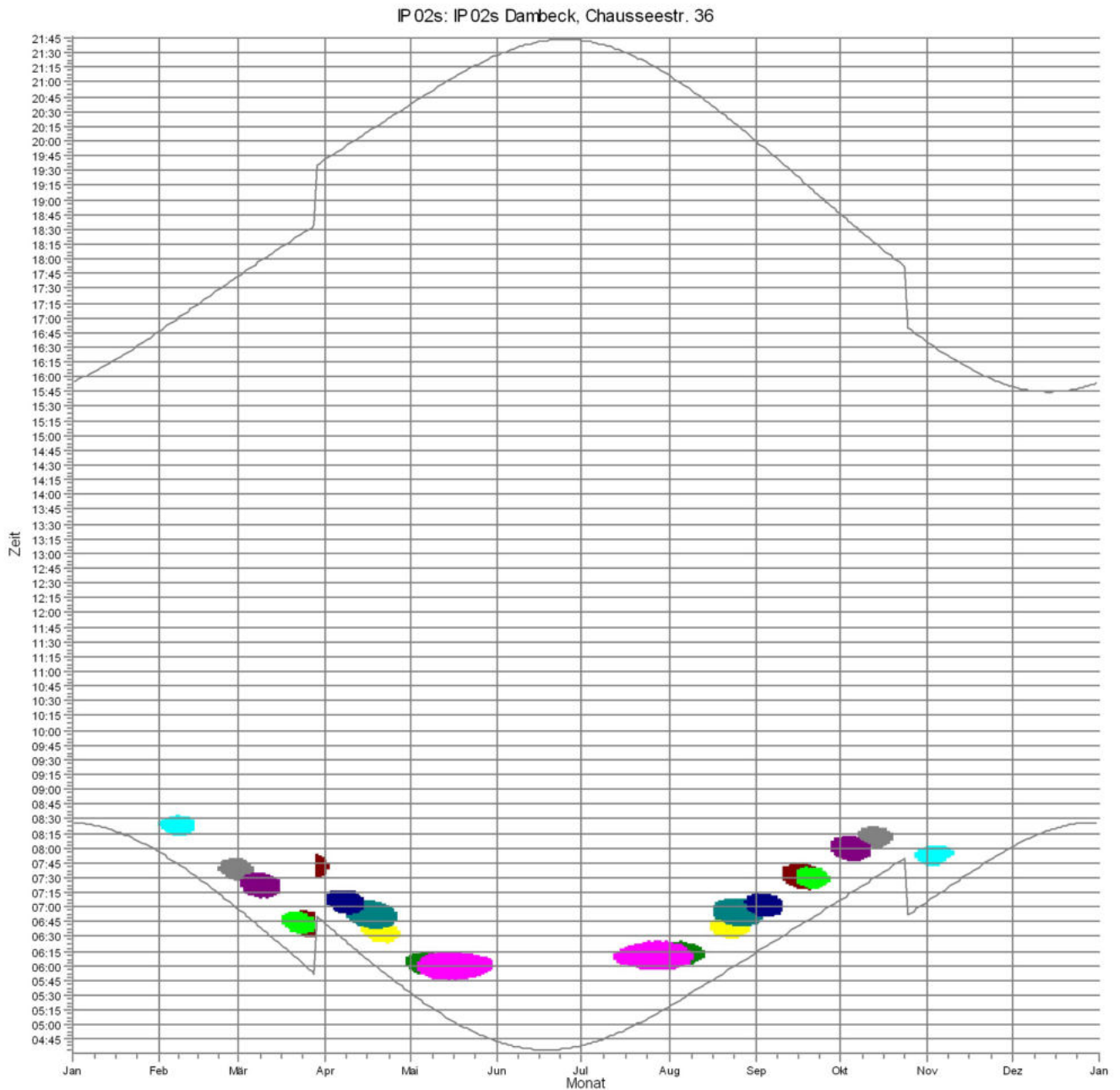


### WEA











|                                                                                     |                                  |                                                                                     |                                  |                                                                                       |                                  |
|-------------------------------------------------------------------------------------|----------------------------------|-------------------------------------------------------------------------------------|----------------------------------|---------------------------------------------------------------------------------------|----------------------------------|
|  | WEA 18RT: WEA 18RT L147 155,1mNH |  | WEA 02ÖS: WEA 02ÖS L147 155,1mNH |  | WEA 05ÖS: WEA 05ÖS L147 155,1mNH |
|  | WEA 21RT: WEA 21RT L147 155,1mNH |  | WEA 03ÖS: WEA 03ÖS L147 155,1mNH |  | WEA 07ÖS: WEA 07ÖS L147 155,1mNH |
|  | WEA 01ÖS: WEA 01ÖS L147 155,1mNH |  | WEA 04ÖS: WEA 04ÖS L147 155,1mNH |                                                                                       |                                  |

## SHADOW - Grafischer Kalender

**Berechnung:** Gesamtbelastung 30 Minuten ISOLinie & 30 Std/Jahr als Fläche **Schattenrezeptor:** IP 02s - IP 02s Dambeck, Chausseestr. 36

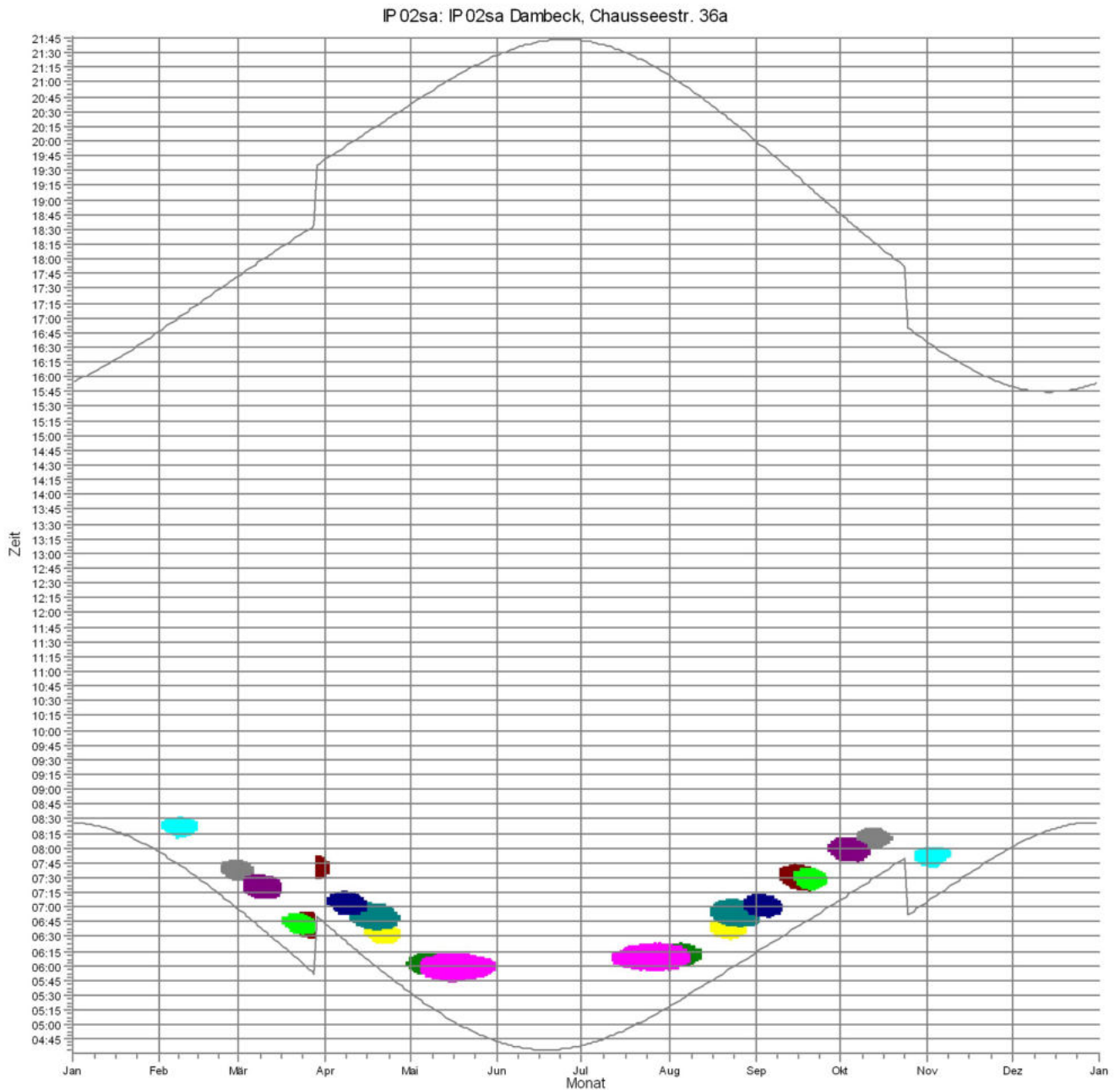


**WEA**











- |                                                                                     |                                  |                                                                                     |                                  |                                                                                       |                                  |
|-------------------------------------------------------------------------------------|----------------------------------|-------------------------------------------------------------------------------------|----------------------------------|---------------------------------------------------------------------------------------|----------------------------------|
|  | WEA 18RT: WEA 18RT L147 155,1mNH |  | WEA 02ÖS: WEA 02ÖS L147 155,1mNH |  | WEA 07ÖS: WEA 07ÖS L147 155,1mNH |
|  | WEA 19RT: WEA 19RT L147 155,1mNH |  | WEA 03ÖS: WEA 03ÖS L147 155,1mNH |  | WEA 09EC: WEA 09EC L147 155,1mNH |
|  | WEA 21RT: WEA 21RT L147 155,1mNH |  | WEA 04ÖS: WEA 04ÖS L147 155,1mNH |                                                                                       |                                  |
|  | WEA 01ÖS: WEA 01ÖS L147 155,1mNH |  | WEA 05ÖS: WEA 05ÖS L147 155,1mNH |                                                                                       |                                  |

## SHADOW - Grafischer Kalender

**Berechnung:** Gesamtbelastung 30 Minuten ISOLinie & 30 Std/Jahr als Fläche **Schattenrezeptor:** IP 02sa - IP 02sa Dambeck, Chausseestr. 36a

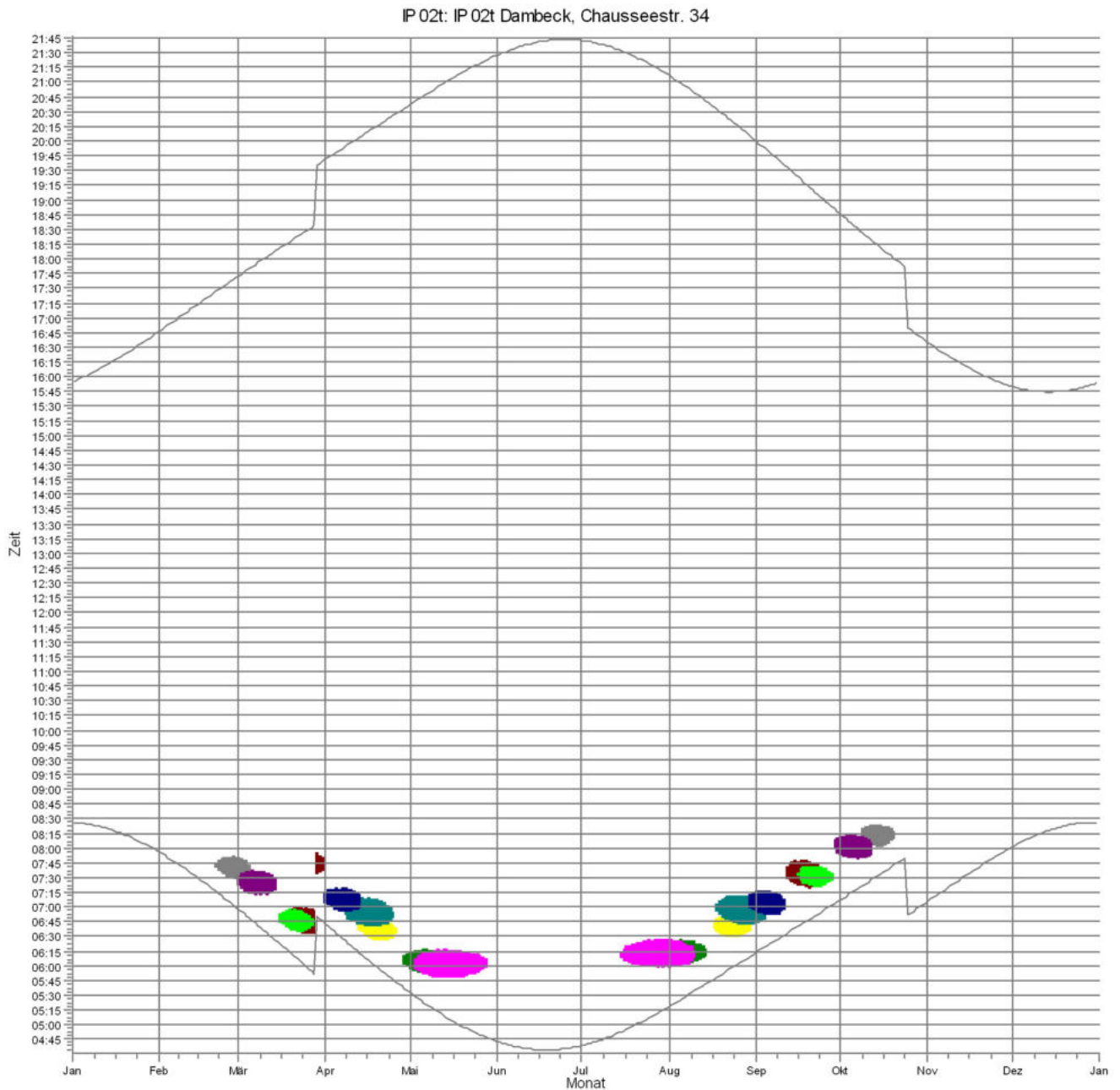


### WEA










|                                                                                     |                                  |                                                                                     |                                  |                                                                                       |                                  |
|-------------------------------------------------------------------------------------|----------------------------------|-------------------------------------------------------------------------------------|----------------------------------|---------------------------------------------------------------------------------------|----------------------------------|
|  | WEA 18RT: WEA 18RT L147 155,1mNH |  | WEA 02ÖS: WEA 02ÖS L147 155,1mNH |  | WEA 07ÖS: WEA 07ÖS L147 155,1mNH |
|  | WEA 19RT: WEA 19RT L147 155,1mNH |  | WEA 03ÖS: WEA 03ÖS L147 155,1mNH |  | WEA 09EC: WEA 09EC L147 155,1mNH |
|  | WEA 21RT: WEA 21RT L147 155,1mNH |  | WEA 04ÖS: WEA 04ÖS L147 155,1mNH |                                                                                       |                                  |
|  | WEA 01ÖS: WEA 01ÖS L147 155,1mNH |  | WEA 05ÖS: WEA 05ÖS L147 155,1mNH |                                                                                       |                                  |

## SHADOW - Grafischer Kalender

**Berechnung:** Gesamtbelastung 30 Minuten ISOLinie & 30 Std/Jahr als Fläche **Schattenrezeptor:** IP 02t - IP 02t Dambeck, Chausseestr. 34



**WEA**

|                                                                                     |                                  |                                                                                     |                                  |                                                                                       |                                  |
|-------------------------------------------------------------------------------------|----------------------------------|-------------------------------------------------------------------------------------|----------------------------------|---------------------------------------------------------------------------------------|----------------------------------|
|  | WEA 18RT: WEA 18RT L147 155,1mNH |  | WEA 01ÖS: WEA 01ÖS L147 155,1mNH |  | WEA 04ÖS: WEA 04ÖS L147 155,1mNH |
|  | WEA 19RT: WEA 19RT L147 155,1mNH |  | WEA 02ÖS: WEA 02ÖS L147 155,1mNH |  | WEA 05ÖS: WEA 05ÖS L147 155,1mNH |
|  | WEA 21RT: WEA 21RT L147 155,1mNH |  | WEA 03ÖS: WEA 03ÖS L147 155,1mNH |  | WEA 07ÖS: WEA 07ÖS L147 155,1mNH |

Projekt:  
**Züssow**

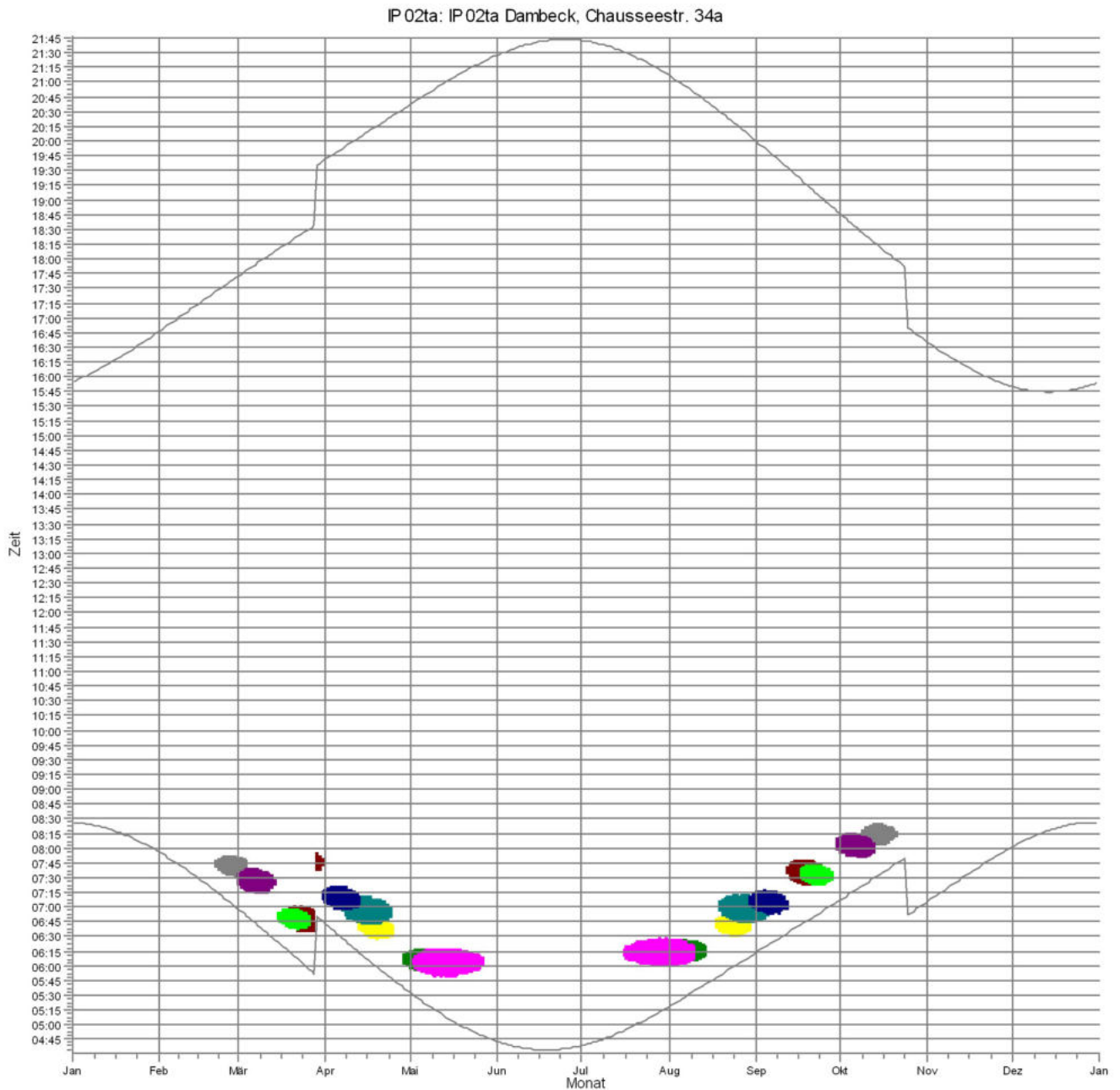
Lizenzierter Anwender:  
**reko GmbH & Co. KG**  
Sander Bruch Str. 10  
DE-33106 Paderborn  
+49 (0) 5254/9528129












Berechnet:  
11.07.2019 11:46/3.2.744

## SHADOW - Grafischer Kalender

**Berechnung:** Gesamtbelastung 30 Minuten ISOLinie & 30 Std/Jahr als Fläche **Schattenrezeptor:** IP 02ta - IP 02ta Dambeck, Chausseestr. 34a

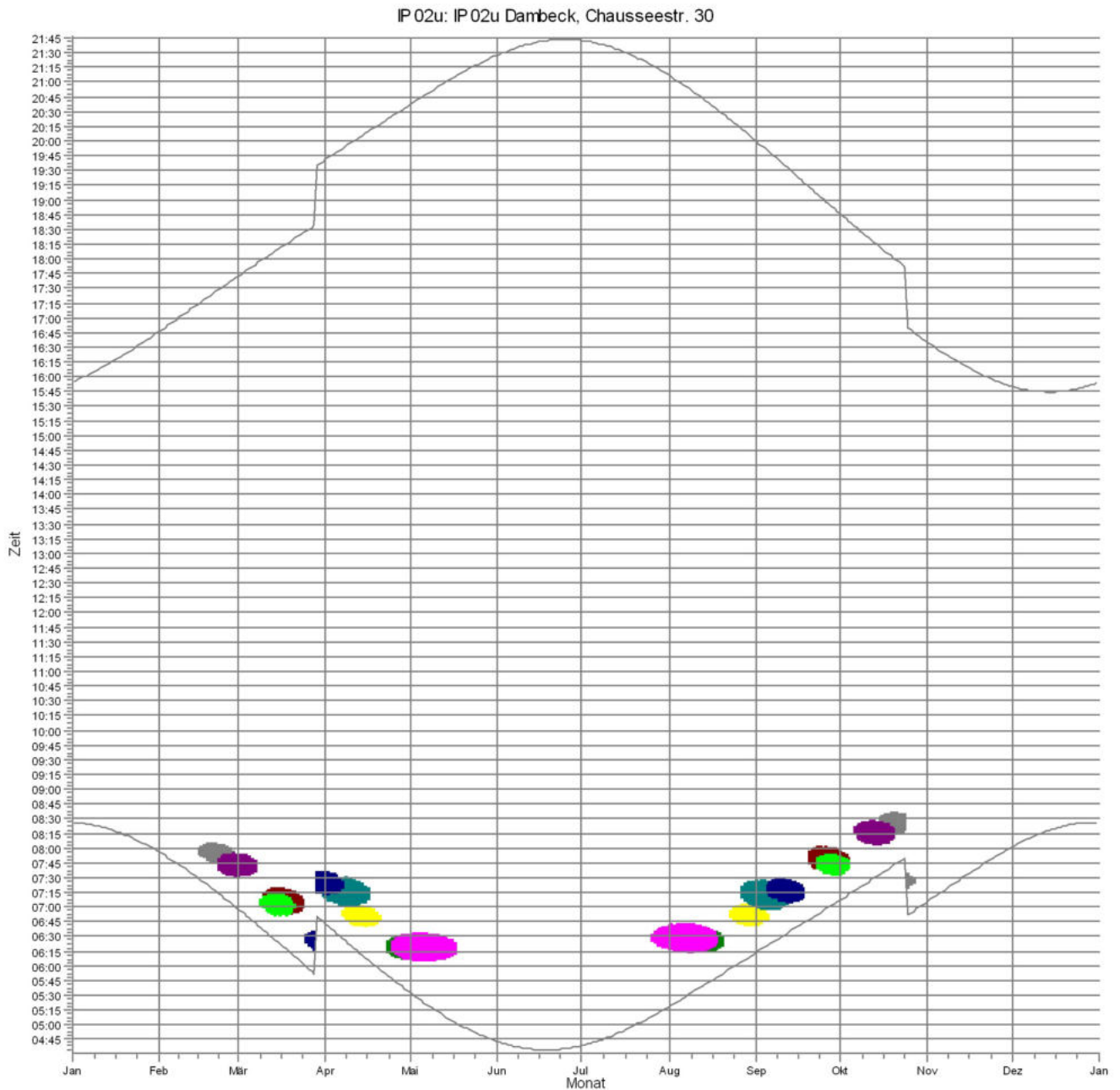


### WEA










|                                                                                     |                                  |                                                                                     |                                  |                                                                                       |                                  |
|-------------------------------------------------------------------------------------|----------------------------------|-------------------------------------------------------------------------------------|----------------------------------|---------------------------------------------------------------------------------------|----------------------------------|
|  | WEA 18RT: WEA 18RT L147 155,1mNH |  | WEA 01ÖS: WEA 01ÖS L147 155,1mNH |  | WEA 04ÖS: WEA 04ÖS L147 155,1mNH |
|  | WEA 19RT: WEA 19RT L147 155,1mNH |  | WEA 02ÖS: WEA 02ÖS L147 155,1mNH |  | WEA 05ÖS: WEA 05ÖS L147 155,1mNH |
|  | WEA 21RT: WEA 21RT L147 155,1mNH |  | WEA 03ÖS: WEA 03ÖS L147 155,1mNH |  | WEA 07ÖS: WEA 07ÖS L147 155,1mNH |

## SHADOW - Grafischer Kalender

**Berechnung:** Gesamtbelastung 30 Minuten ISOLinie & 30 Std/Jahr als Fläche **Schattenrezeptor:** IP 02u - IP 02u Dambeck, Chausseestr. 30



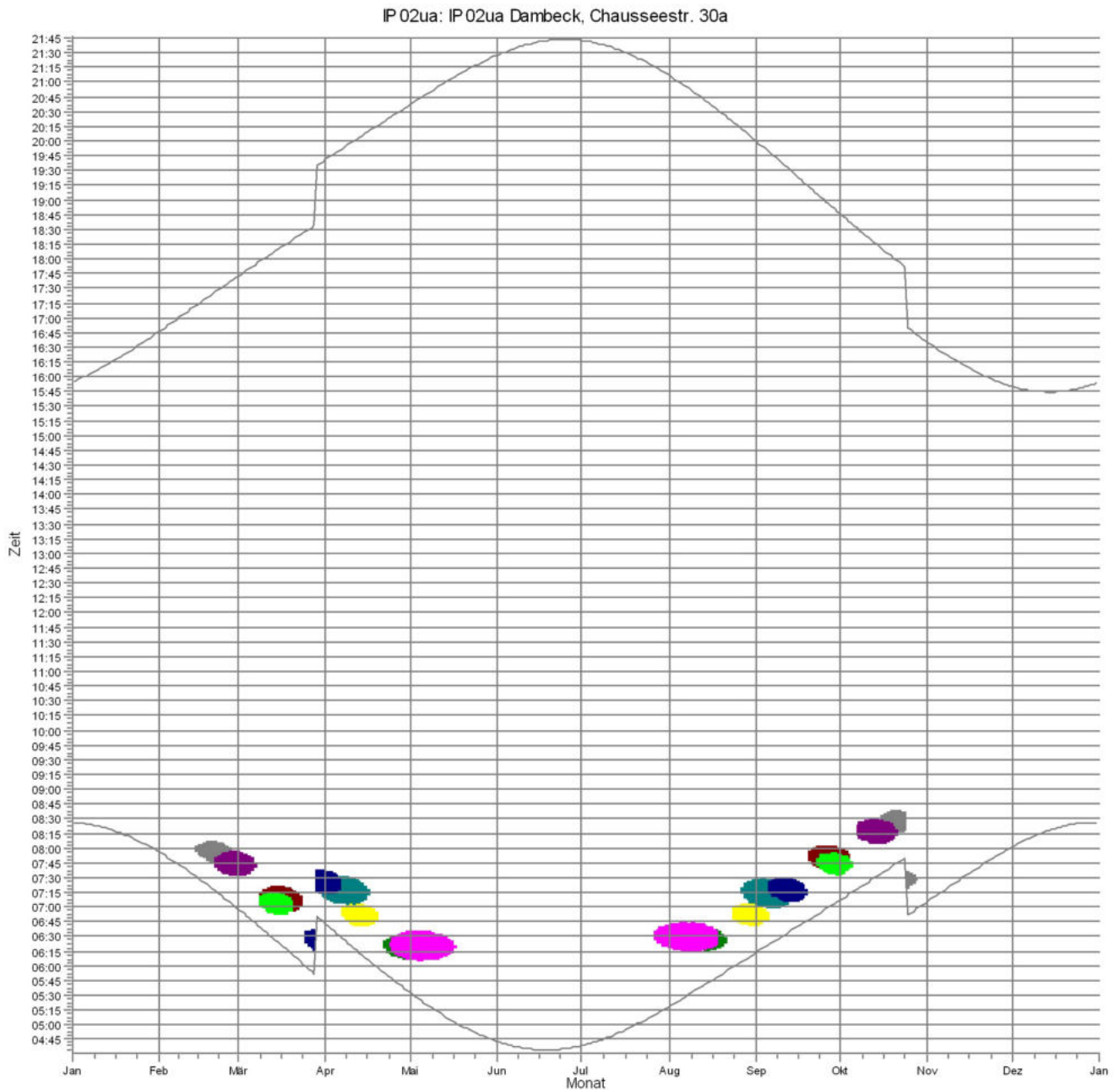
### WEA

|                                                                                     |                                  |                                                                                     |                                  |                                                                                       |                                  |
|-------------------------------------------------------------------------------------|----------------------------------|-------------------------------------------------------------------------------------|----------------------------------|---------------------------------------------------------------------------------------|----------------------------------|
|  | WEA 18RT: WEA 18RT L147 155,1mNH |  | WEA 01ÖS: WEA 01ÖS L147 155,1mNH |  | WEA 04ÖS: WEA 04ÖS L147 155,1mNH |
|  | WEA 19RT: WEA 19RT L147 155,1mNH |  | WEA 02ÖS: WEA 02ÖS L147 155,1mNH |  | WEA 05ÖS: WEA 05ÖS L147 155,1mNH |
|  | WEA 21RT: WEA 21RT L147 155,1mNH |  | WEA 03ÖS: WEA 03ÖS L147 155,1mNH |  | WEA 07ÖS: WEA 07ÖS L147 155,1mNH |












## SHADOW - Grafischer Kalender

**Berechnung:** Gesamtbelastung 30 Minuten ISOLinie & 30 Std/Jahr als Fläche **Schattenrezeptor:** IP 02ua - IP 02ua Dambeck, Chausseestr. 30a

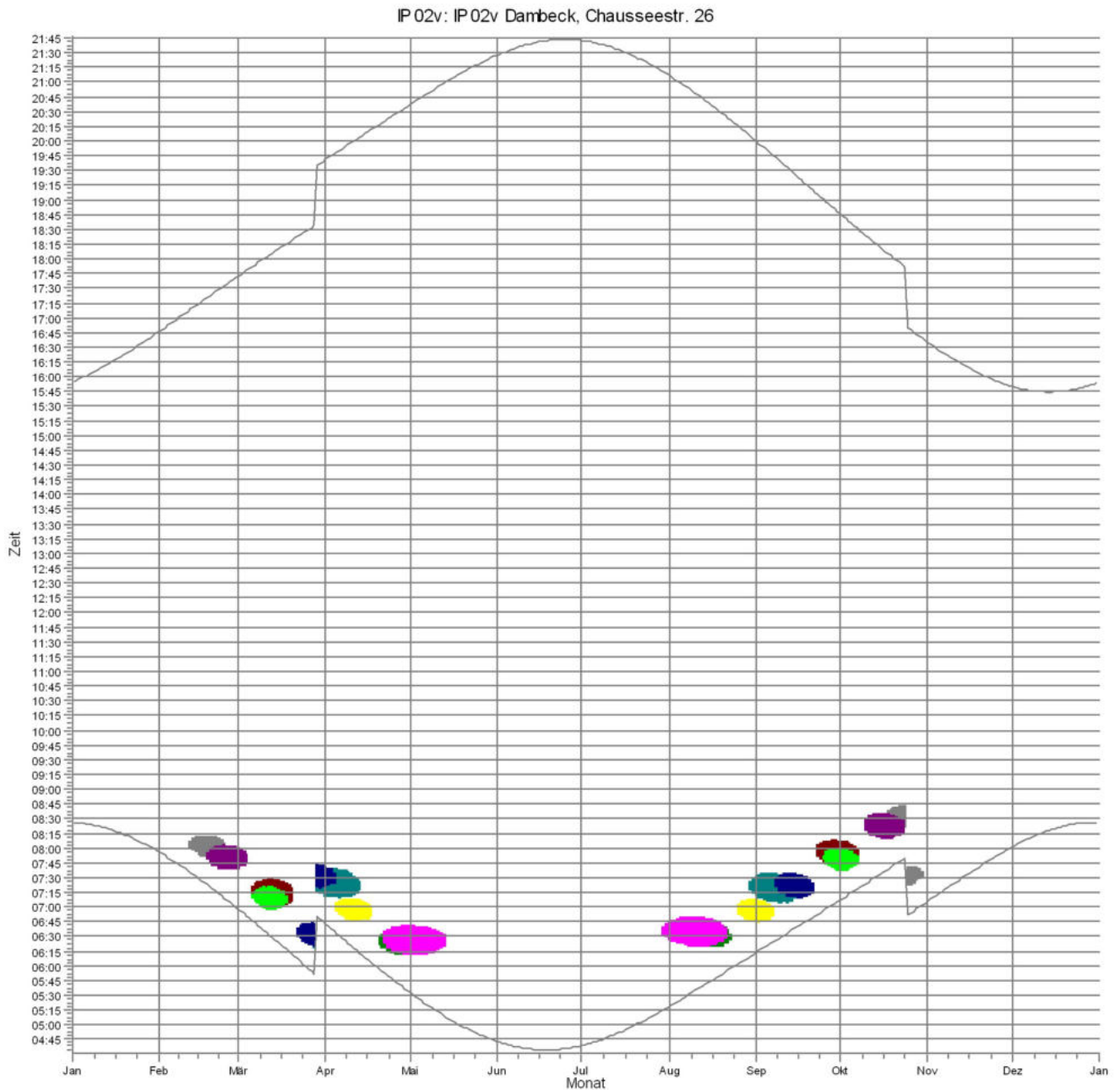


### WEA










|                                                                                     |                                  |                                                                                     |                                  |                                                                                       |                                  |
|-------------------------------------------------------------------------------------|----------------------------------|-------------------------------------------------------------------------------------|----------------------------------|---------------------------------------------------------------------------------------|----------------------------------|
|  | WEA 18RT: WEA 18RT L147 155,1mNH |  | WEA 01ÖS: WEA 01ÖS L147 155,1mNH |  | WEA 04ÖS: WEA 04ÖS L147 155,1mNH |
|  | WEA 19RT: WEA 19RT L147 155,1mNH |  | WEA 02ÖS: WEA 02ÖS L147 155,1mNH |  | WEA 05ÖS: WEA 05ÖS L147 155,1mNH |
|  | WEA 21RT: WEA 21RT L147 155,1mNH |  | WEA 03ÖS: WEA 03ÖS L147 155,1mNH |  | WEA 07ÖS: WEA 07ÖS L147 155,1mNH |

## SHADOW - Grafischer Kalender

**Berechnung:** Gesamtbelastung 30 Minuten ISOLinie & 30 Std/Jahr als Fläche **Schattenrezeptor:** IP 02v - IP 02v Dambeck, Chausseestr. 26



### WEA

|                                                                                     |                                  |                                                                                     |                                  |                                                                                       |                                  |
|-------------------------------------------------------------------------------------|----------------------------------|-------------------------------------------------------------------------------------|----------------------------------|---------------------------------------------------------------------------------------|----------------------------------|
|  | WEA 18RT: WEA 18RT L147 155,1mNH |  | WEA 01ÖS: WEA 01ÖS L147 155,1mNH |  | WEA 04ÖS: WEA 04ÖS L147 155,1mNH |
|  | WEA 19RT: WEA 19RT L147 155,1mNH |  | WEA 02ÖS: WEA 02ÖS L147 155,1mNH |  | WEA 05ÖS: WEA 05ÖS L147 155,1mNH |
|  | WEA 21RT: WEA 21RT L147 155,1mNH |  | WEA 03ÖS: WEA 03ÖS L147 155,1mNH |  | WEA 07ÖS: WEA 07ÖS L147 155,1mNH |

Projekt:  
**Züssow**

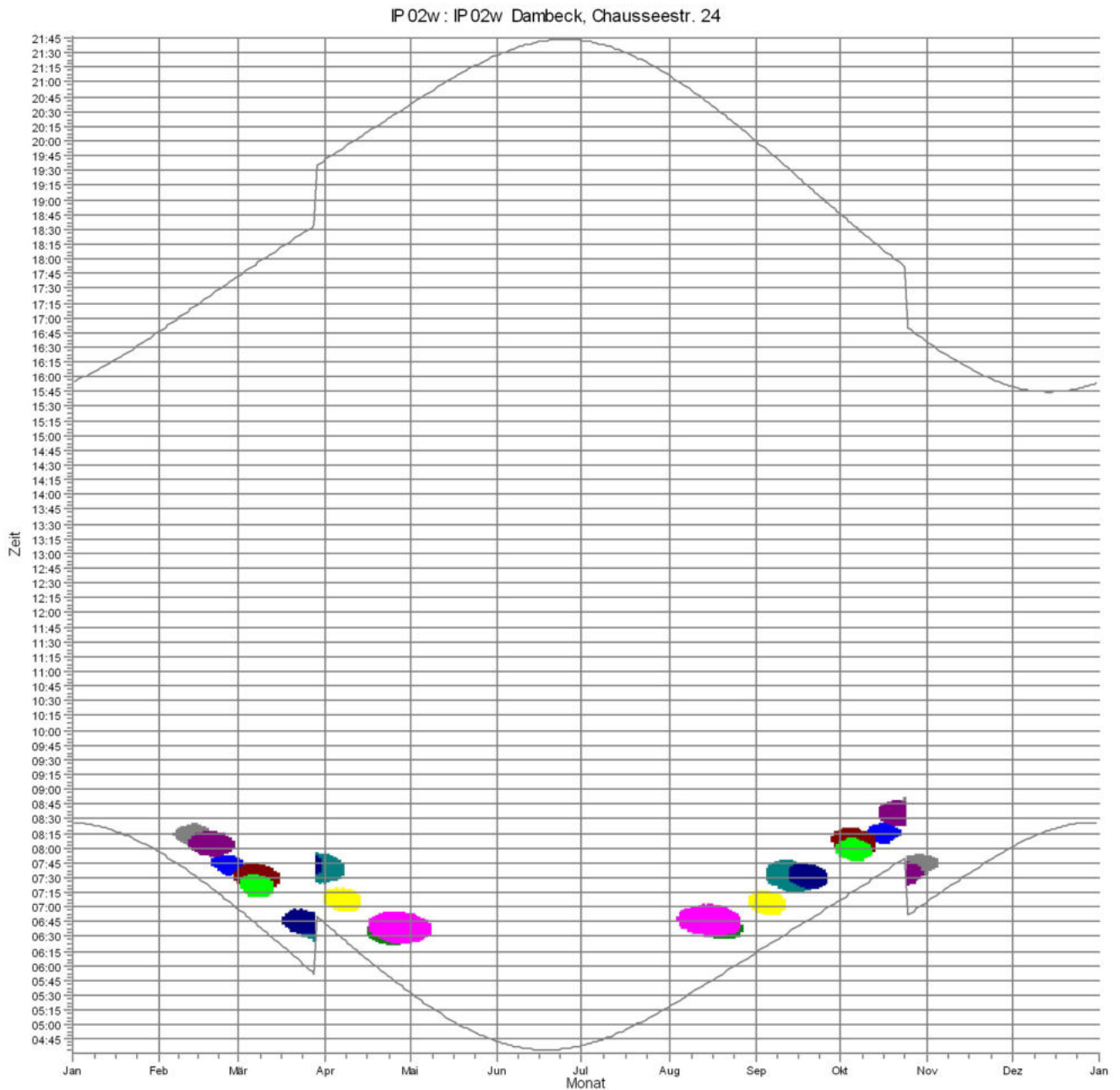
Lizenzierter Anwender:  
**reko GmbH & Co. KG**  
Sander Bruch Str. 10  
DE-33106 Paderborn  
+49 (0) 5254/9528129













Berechnet:  
11.07.2019 11:46/3.2.744

## SHADOW - Grafischer Kalender

**Berechnung:** Gesamtbelastung 30 Minuten ISOLinie & 30 Std/Jahr als Fläche **Schattenrezeptor:** IP 02w - IP 02w Dambeck, Chausseestr. 24



### WEA

|                                                                                     |                                  |                                                                                     |                                  |                                                                                       |                                  |
|-------------------------------------------------------------------------------------|----------------------------------|-------------------------------------------------------------------------------------|----------------------------------|---------------------------------------------------------------------------------------|----------------------------------|
|  | WEA 18RT: WEA 18RT L147 155,1mNH |  | WEA 01ÖS: WEA 01ÖS L147 155,1mNH |  | WEA 05ÖS: WEA 05ÖS L147 155,1mNH |
|  | WEA 19RT: WEA 19RT L147 155,1mNH |  | WEA 02ÖS: WEA 02ÖS L147 155,1mNH |  | WEA 07ÖS: WEA 07ÖS L147 155,1mNH |
|  | WEA 20RT: WEA 20RT L147 155,1mNH |  | WEA 03ÖS: WEA 03ÖS L147 155,1mNH |                                                                                       |                                  |
|  | WEA 21RT: WEA 21RT L147 155,1mNH |  | WEA 04ÖS: WEA 04ÖS L147 155,1mNH |                                                                                       |                                  |

Projekt:  
**Züssow**

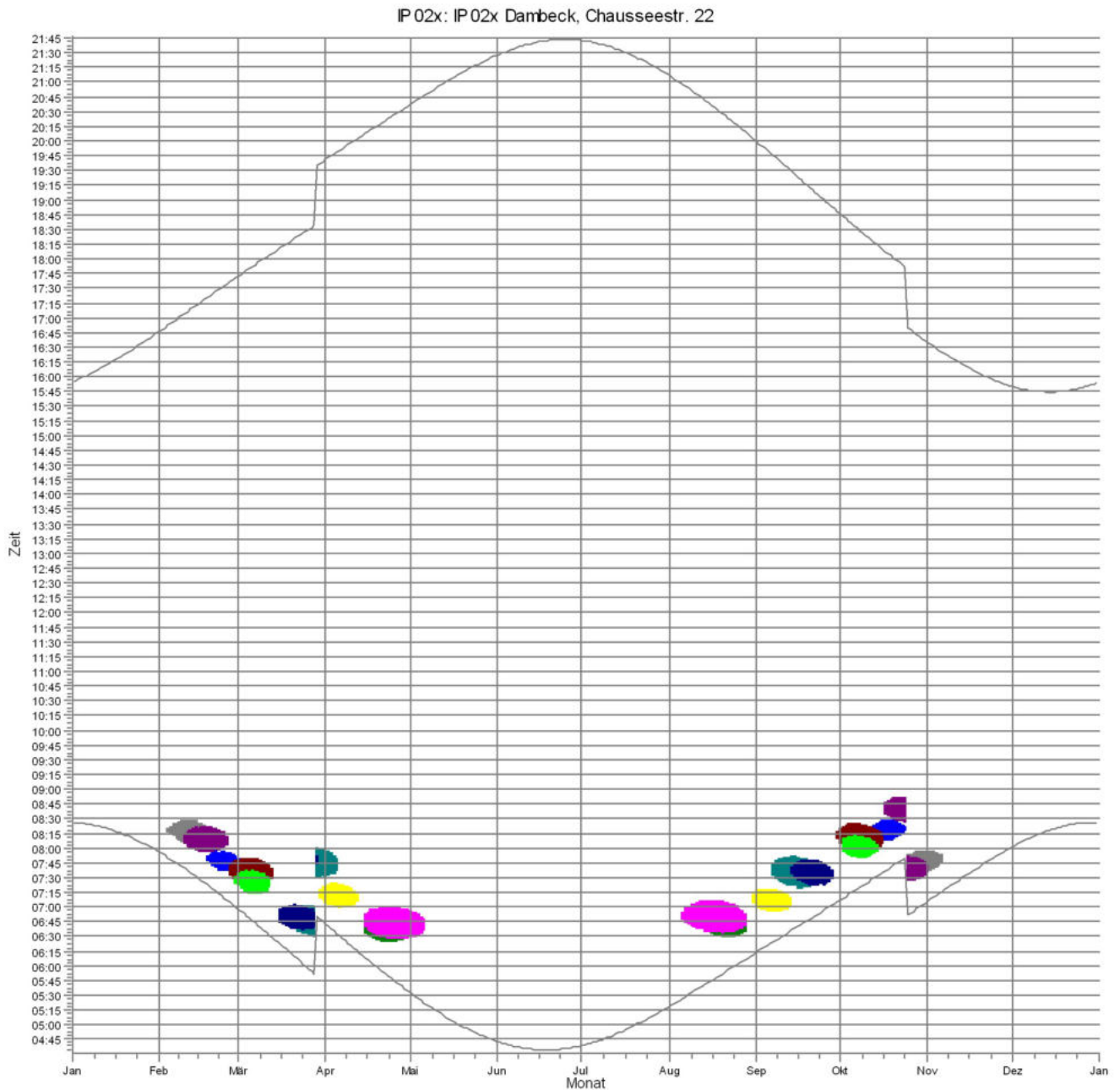
Lizenzierter Anwender:  
**reko GmbH & Co. KG**  
Sander Bruch Str. 10  
DE-33106 Paderborn  
+49 (0) 5254/9528129













Berechnet:  
11.07.2019 11:46/3.2.744

## SHADOW - Grafischer Kalender

**Berechnung:** Gesamtbelastung 30 Minuten ISOLinie & 30 Std/Jahr als Fläche **Schattenrezeptor:** IP 02x - IP 02x Dambeck, Chausseestr. 22

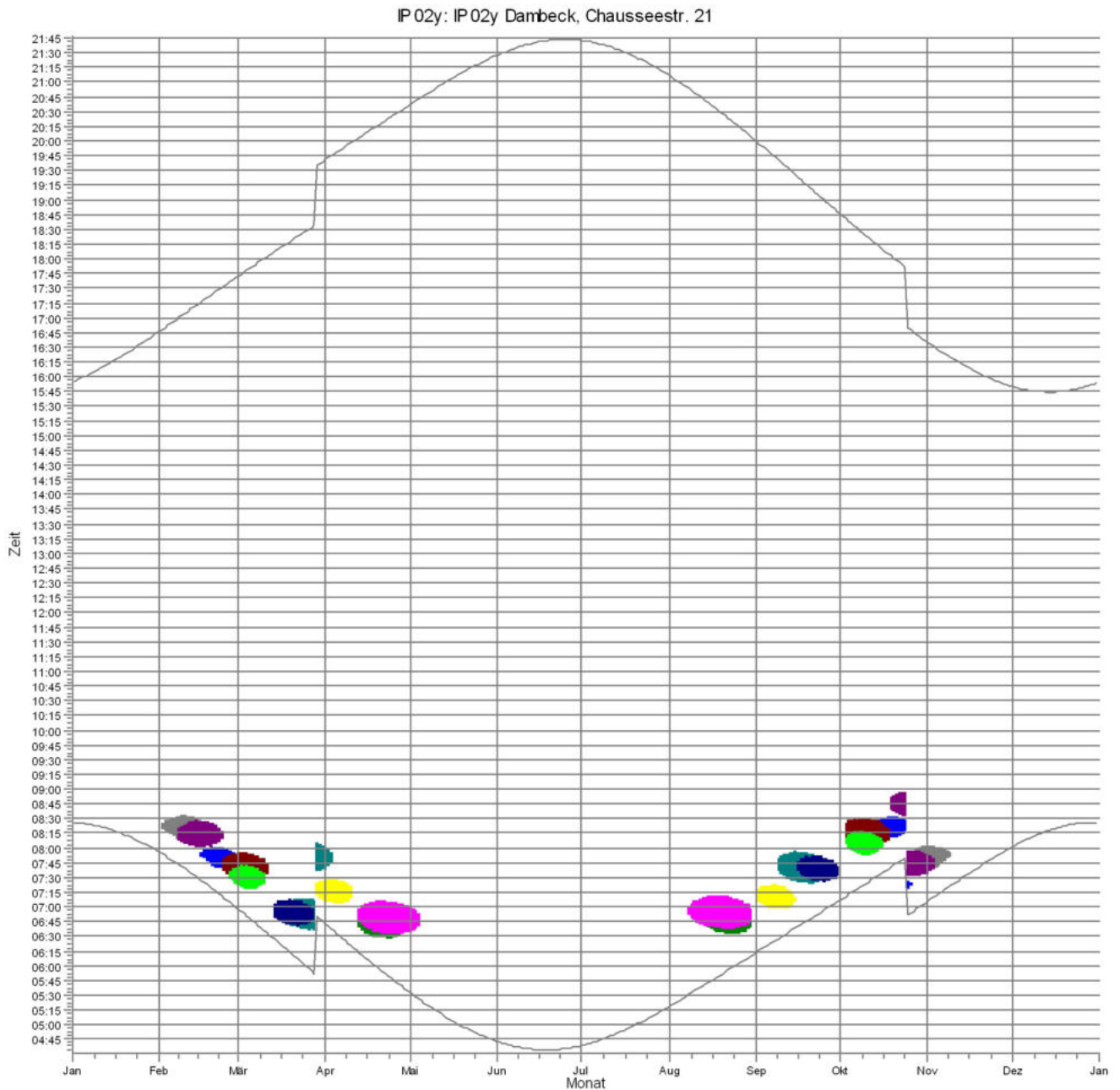


### WEA











|                                                                                     |                                  |                                                                                     |                                  |                                                                                       |                                  |
|-------------------------------------------------------------------------------------|----------------------------------|-------------------------------------------------------------------------------------|----------------------------------|---------------------------------------------------------------------------------------|----------------------------------|
|  | WEA 18RT: WEA 18RT L147 155,1mNH |  | WEA 01ÖS: WEA 01ÖS L147 155,1mNH |  | WEA 05ÖS: WEA 05ÖS L147 155,1mNH |
|  | WEA 19RT: WEA 19RT L147 155,1mNH |  | WEA 02ÖS: WEA 02ÖS L147 155,1mNH |  | WEA 07ÖS: WEA 07ÖS L147 155,1mNH |
|  | WEA 20RT: WEA 20RT L147 155,1mNH |  | WEA 03ÖS: WEA 03ÖS L147 155,1mNH |                                                                                       |                                  |
|  | WEA 21RT: WEA 21RT L147 155,1mNH |  | WEA 04ÖS: WEA 04ÖS L147 155,1mNH |                                                                                       |                                  |

## SHADOW - Grafischer Kalender

**Berechnung:** Gesamtbelastung 30 Minuten ISOLinie & 30 Std/Jahr als Fläche **Schattenrezeptor:** IP 02y - IP 02y Dambeck, Chausseestr. 21

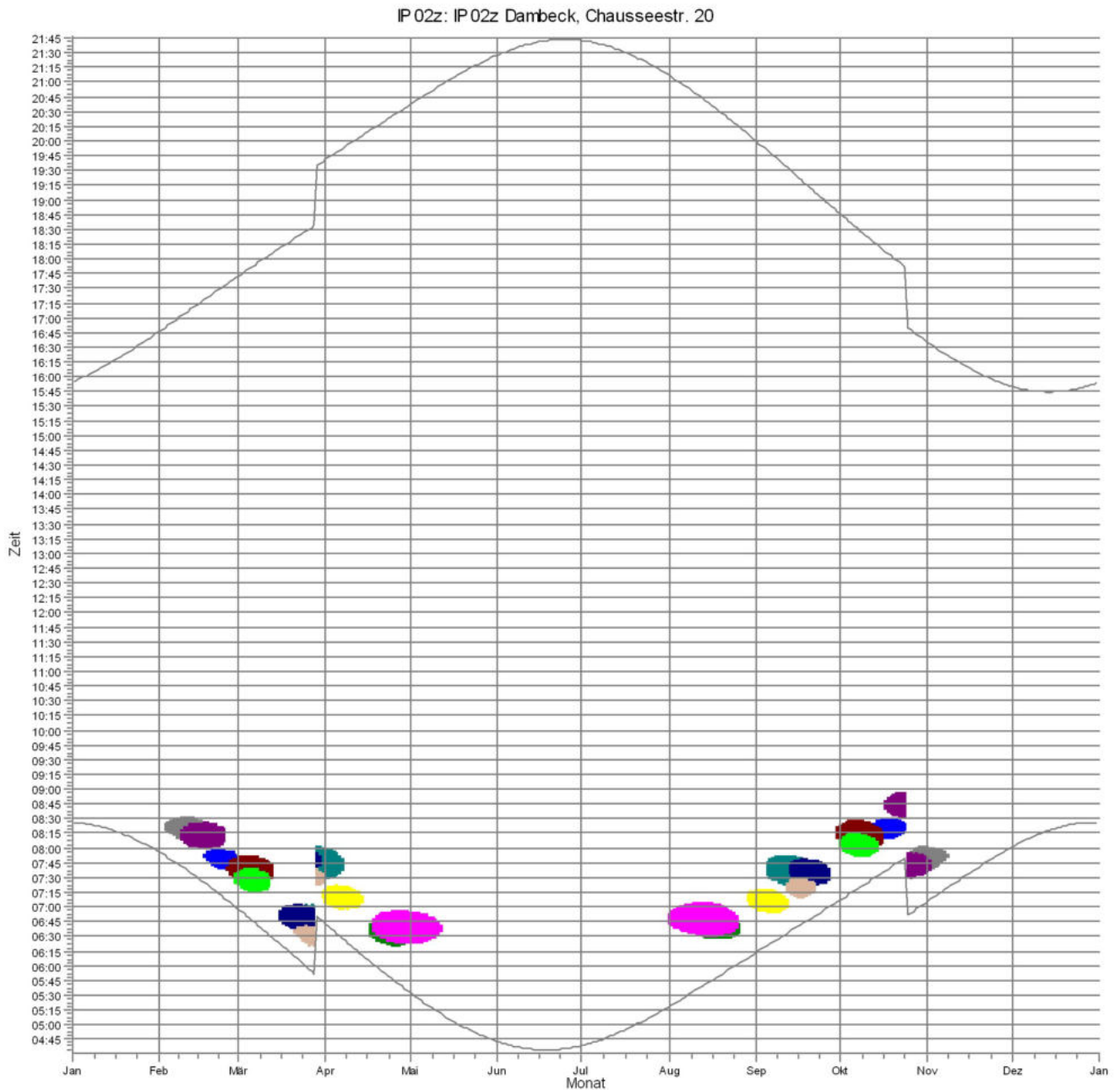


### WEA












|                                                                                     |                                  |                                                                                     |                                  |                                                                                       |                                  |
|-------------------------------------------------------------------------------------|----------------------------------|-------------------------------------------------------------------------------------|----------------------------------|---------------------------------------------------------------------------------------|----------------------------------|
|  | WEA 18RT: WEA 18RT L147 155,1mNH |  | WEA 01ÖS: WEA 01ÖS L147 155,1mNH |  | WEA 05ÖS: WEA 05ÖS L147 155,1mNH |
|  | WEA 19RT: WEA 19RT L147 155,1mNH |  | WEA 02ÖS: WEA 02ÖS L147 155,1mNH |  | WEA 07ÖS: WEA 07ÖS L147 155,1mNH |
|  | WEA 20RT: WEA 20RT L147 155,1mNH |  | WEA 03ÖS: WEA 03ÖS L147 155,1mNH |                                                                                       |                                  |
|  | WEA 21RT: WEA 21RT L147 155,1mNH |  | WEA 04ÖS: WEA 04ÖS L147 155,1mNH |                                                                                       |                                  |

## SHADOW - Grafischer Kalender

**Berechnung:** Gesamtbelastung 30 Minuten ISOLinie & 30 Std/Jahr als Fläche **Schattenrezeptor:** IP 02z - IP 02z Dambeck, Chausseestr. 20



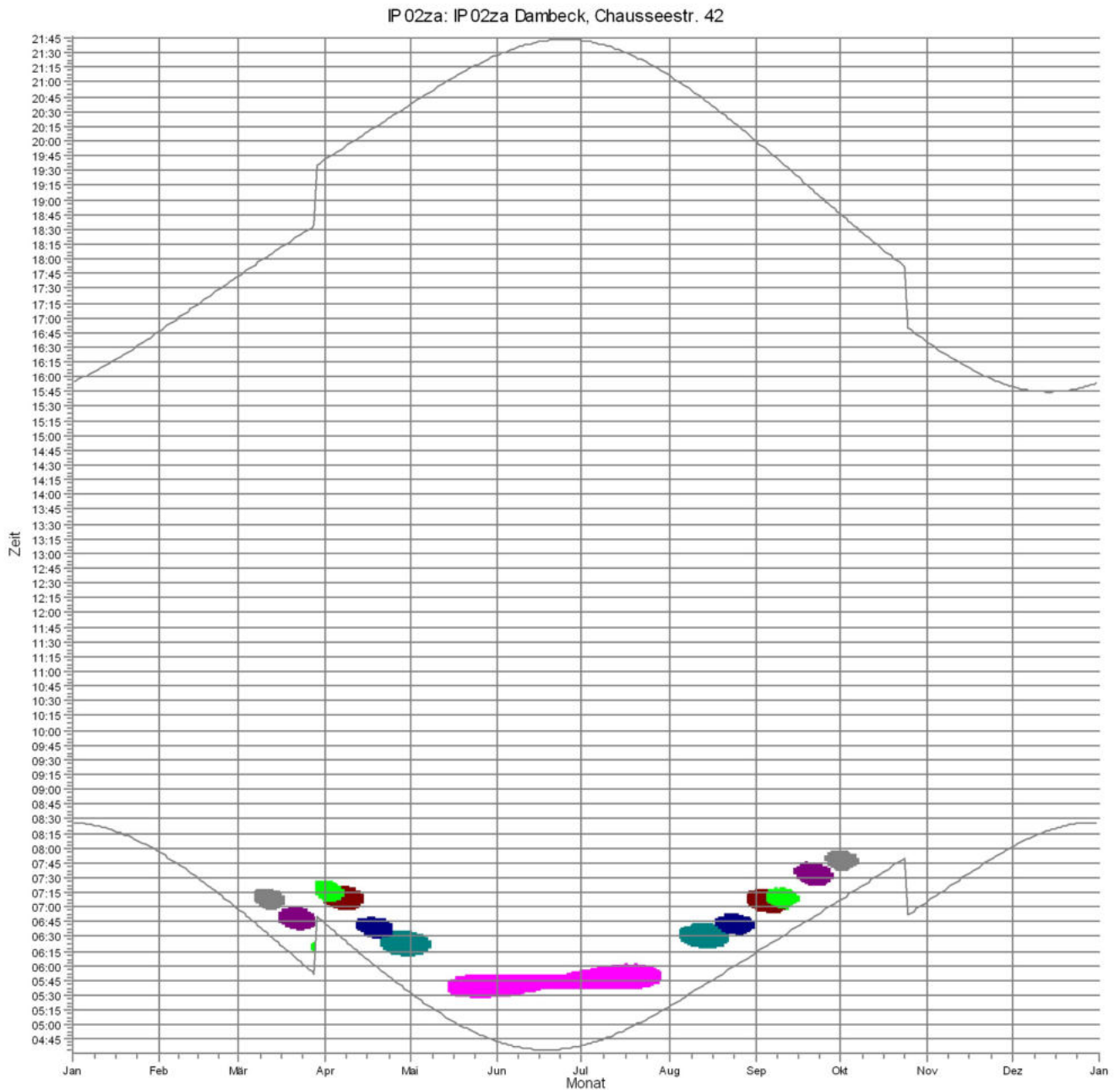
### WEA

|                                                                                     |                                  |                                                                                     |                                  |                                                                                       |                                  |
|-------------------------------------------------------------------------------------|----------------------------------|-------------------------------------------------------------------------------------|----------------------------------|---------------------------------------------------------------------------------------|----------------------------------|
|  | WEA 18RT: WEA 18RT L147 155,1mNH |  | WEA 01ÖS: WEA 01ÖS L147 155,1mNH |  | WEA 05ÖS: WEA 05ÖS L147 155,1mNH |
|  | WEA 19RT: WEA 19RT L147 155,1mNH |  | WEA 02ÖS: WEA 02ÖS L147 155,1mNH |  | WEA 07ÖS: WEA 07ÖS L147 155,1mNH |
|  | WEA 20RT: WEA 20RT L147 155,1mNH |  | WEA 03ÖS: WEA 03ÖS L147 155,1mNH |  | WEA 17EC: WEA 17EC L147 155,1mNH |
|  | WEA 21RT: WEA 21RT L147 155,1mNH |  | WEA 04ÖS: WEA 04ÖS L147 155,1mNH |                                                                                       |                                  |










## SHADOW - Grafischer Kalender

**Berechnung:** Gesamtbelastung 30 Minuten ISOLinie & 30 Std/Jahr als Fläche **Schattenrezeptor:** IP 02za - IP 02za Dambeck, Chausseestr. 42



### WEA

|                                                                                     |                                  |                                                                                     |                                  |                                                                                       |                                  |
|-------------------------------------------------------------------------------------|----------------------------------|-------------------------------------------------------------------------------------|----------------------------------|---------------------------------------------------------------------------------------|----------------------------------|
|  | WEA 21RT: WEA 21RT L147 155,1mNH |  | WEA 03ÖS: WEA 03ÖS L147 155,1mNH |  | WEA 07ÖS: WEA 07ÖS L147 155,1mNH |
|  | WEA 01ÖS: WEA 01ÖS L147 155,1mNH |  | WEA 04ÖS: WEA 04ÖS L147 155,1mNH |                                                                                       |                                  |
|  | WEA 02ÖS: WEA 02ÖS L147 155,1mNH |  | WEA 05ÖS: WEA 05ÖS L147 155,1mNH |                                                                                       |                                  |

Projekt:  
**Züssow**

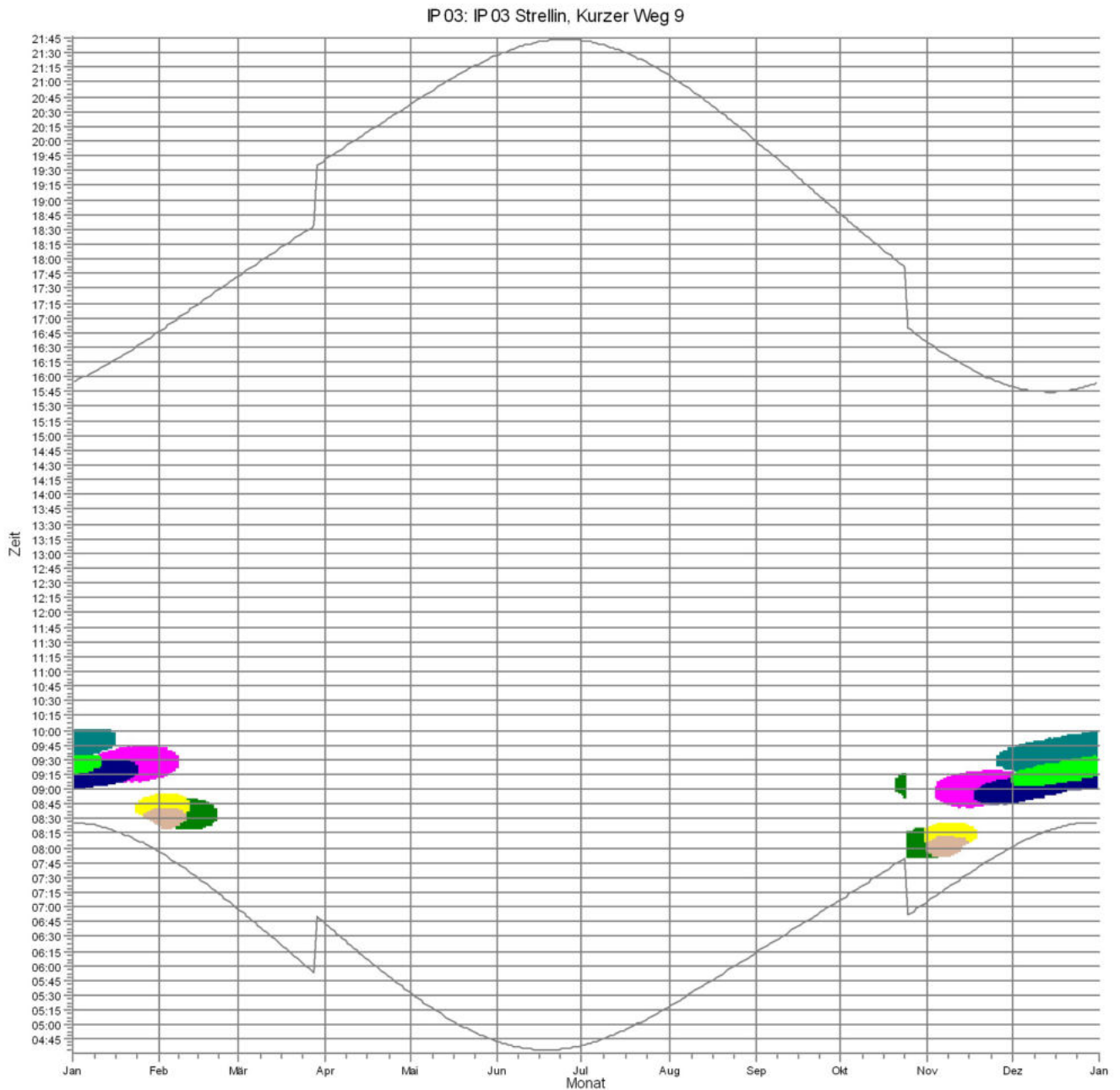
Lizenziertes Anwender:  
**reko GmbH & Co. KG**  
Sander Bruch Str. 10  
DE-33106 Paderborn  
+49 (0) 5254/9528129










Berechnet:  
11.07.2019 11:46/3.2.744

## SHADOW - Grafischer Kalender

**Berechnung:** Gesamtbelastung 30 Minuten ISOLinie & 30 Std/Jahr als Fläche **Schattenrezeptor:** IP 03 - IP 03 Strellin, Kurzer Weg 9

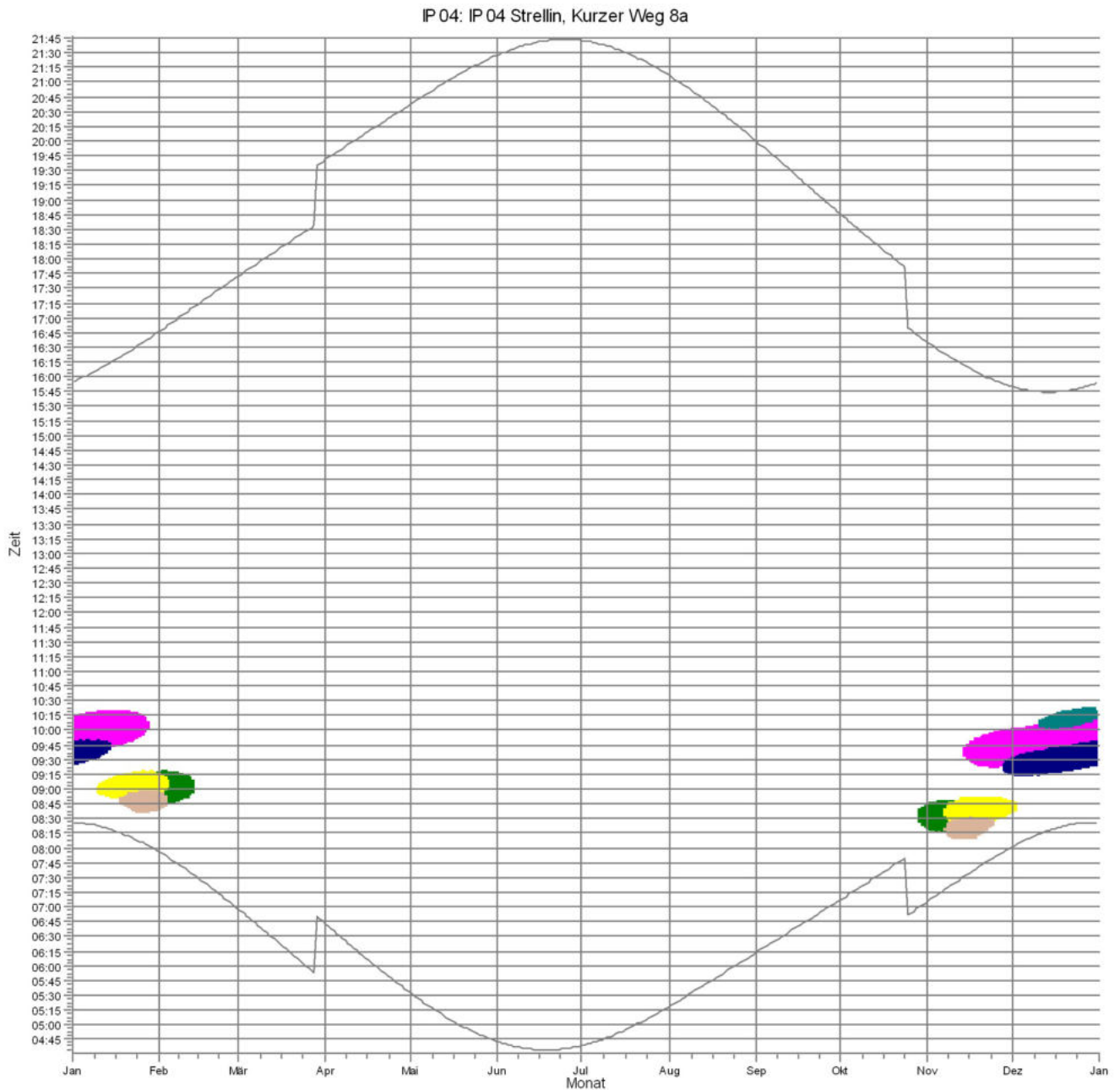


WEA







|                                                                                     |                                  |                                                                                     |                                  |                                                                                       |                                  |
|-------------------------------------------------------------------------------------|----------------------------------|-------------------------------------------------------------------------------------|----------------------------------|---------------------------------------------------------------------------------------|----------------------------------|
|  | WEA 18RT: WEA 18RT L147 155,1mNH |  | WEA 02ÖS: WEA 02ÖS L147 155,1mNH |  | WEA 17EC: WEA 17EC L147 155,1mNH |
|  | WEA 19RT: WEA 19RT L147 155,1mNH |  | WEA 03ÖS: WEA 03ÖS L147 155,1mNH |                                                                                       |                                  |
|  | WEA 01ÖS: WEA 01ÖS L147 155,1mNH |  | WEA 05ÖS: WEA 05ÖS L147 155,1mNH |                                                                                       |                                  |

## SHADOW - Grafischer Kalender

**Berechnung:** Gesamtbelastung 30 Minuten ISOLinie & 30 Std/Jahr als Fläche **Schattenrezeptor:** IP 04 - IP 04 Strellin, Kurzer Weg 8a

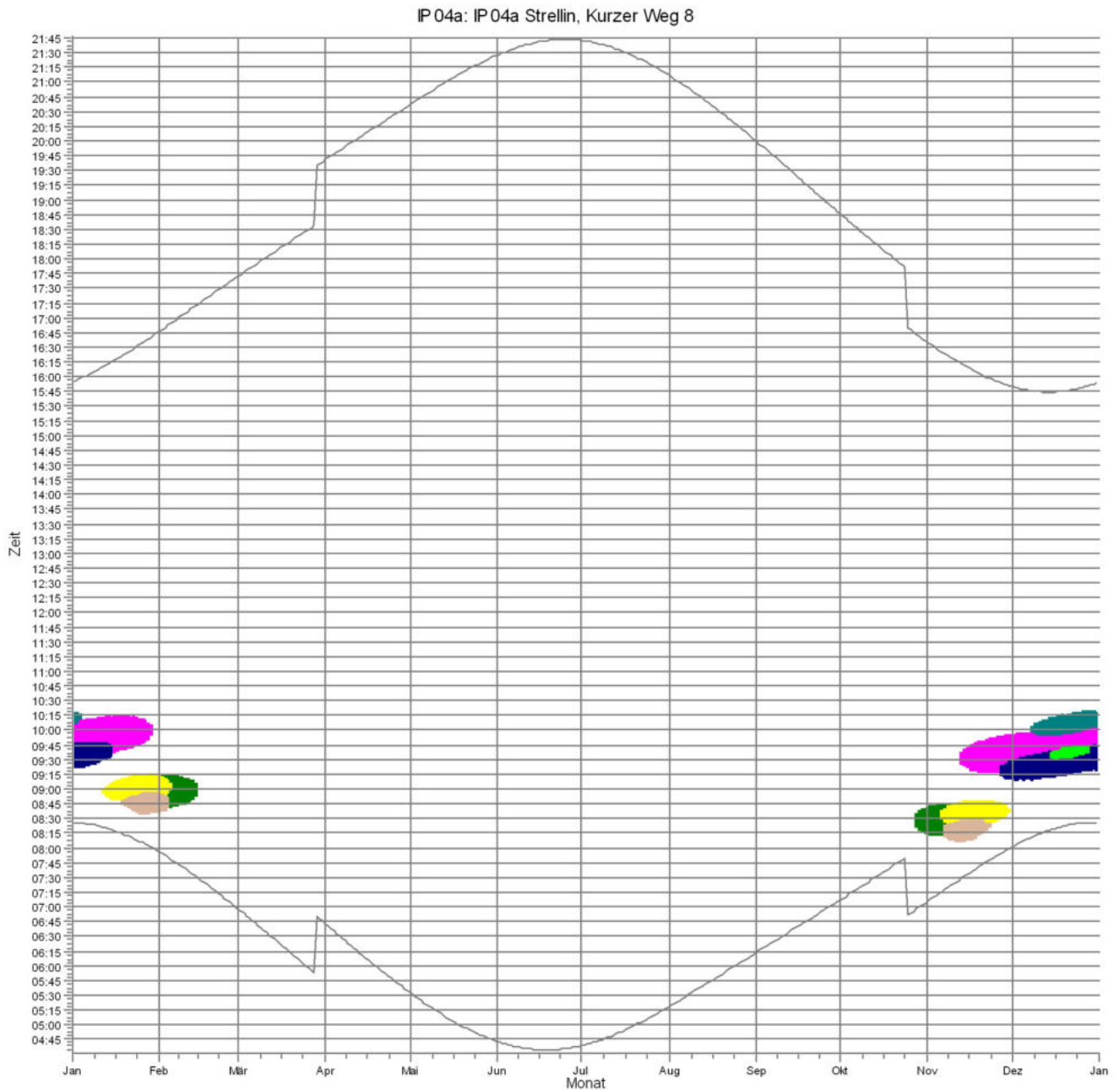


### WEA








- |                                                                                     |                                  |                                                                                     |                                  |                                                                                       |                                  |
|-------------------------------------------------------------------------------------|----------------------------------|-------------------------------------------------------------------------------------|----------------------------------|---------------------------------------------------------------------------------------|----------------------------------|
|  | WEA 18RT: WEA 18RT L147 155,1mNH |  | WEA 01ÖS: WEA 01ÖS L147 155,1mNH |  | WEA 03ÖS: WEA 03ÖS L147 155,1mNH |
|  | WEA 19RT: WEA 19RT L147 155,1mNH |  | WEA 02ÖS: WEA 02ÖS L147 155,1mNH |  | WEA 17EC: WEA 17EC L147 155,1mNH |

## SHADOW - Grafischer Kalender

**Berechnung:** Gesamtbelastung 30 Minuten ISOLinie & 30 Std/Jahr als Fläche **Schattenrezeptor:** IP 04a - IP 04a Strellin, Kurzer Weg 8



**WEA**

- |                                                                                     |                                  |                                                                                     |                                  |                                                                                       |                                  |
|-------------------------------------------------------------------------------------|----------------------------------|-------------------------------------------------------------------------------------|----------------------------------|---------------------------------------------------------------------------------------|----------------------------------|
|  | WEA 18RT: WEA 18RT L147 155,1mNH |  | WEA 02ÖS: WEA 02ÖS L147 155,1mNH |  | WEA 17EC: WEA 17EC L147 155,1mNH |
|  | WEA 19RT: WEA 19RT L147 155,1mNH |  | WEA 03ÖS: WEA 03ÖS L147 155,1mNH |                                                                                       |                                  |
|  | WEA 01ÖS: WEA 01ÖS L147 155,1mNH |  | WEA 05ÖS: WEA 05ÖS L147 155,1mNH |                                                                                       |                                  |

Projekt:  
**Züssow**

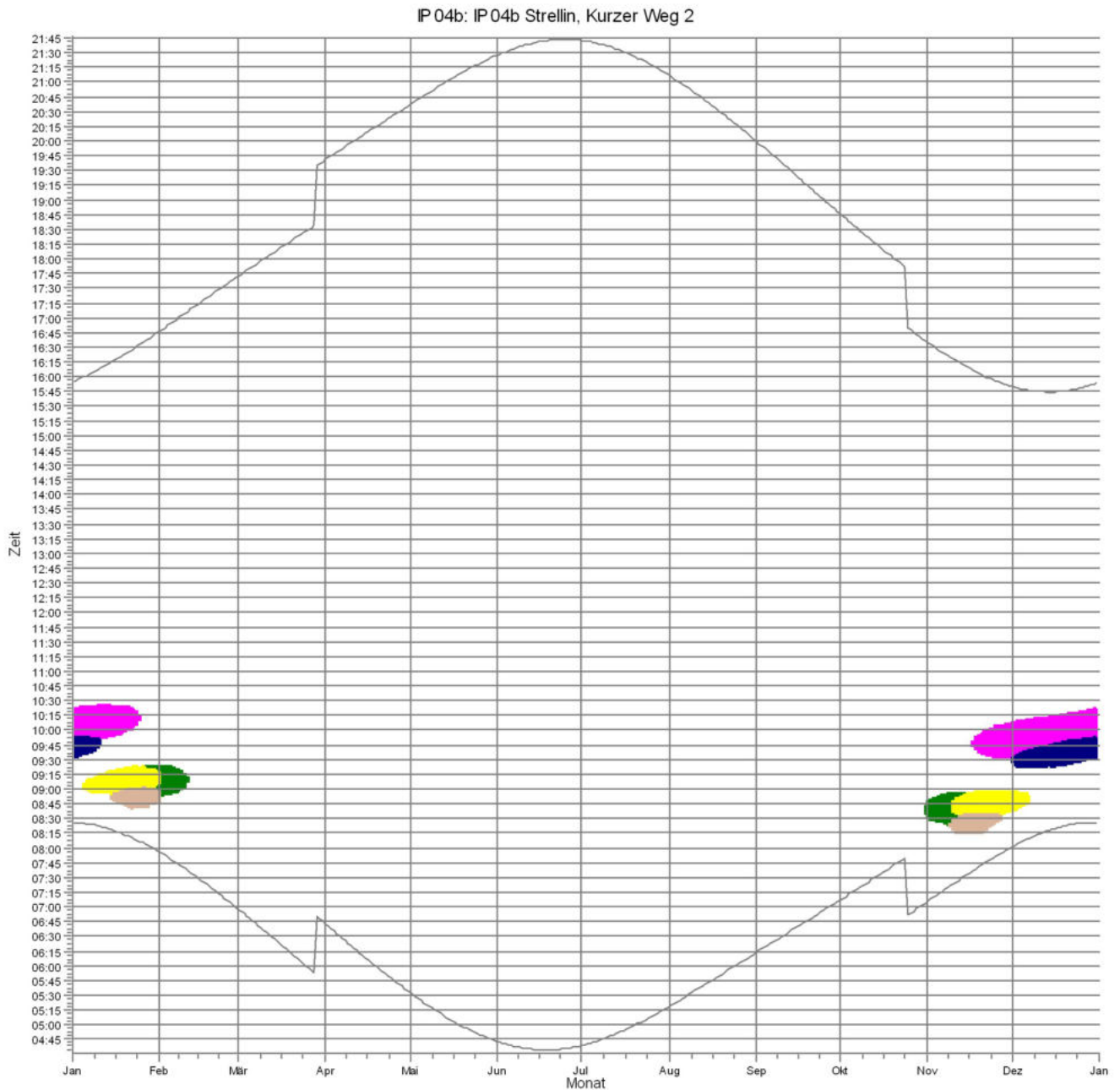
Lizenziertes Anwender:  
**reko GmbH & Co. KG**  
Sander Bruch Str. 10  
DE-33106 Paderborn  
+49 (0) 5254/9528129








Berechnet:  
11.07.2019 11:46/3.2.744

## SHADOW - Grafischer Kalender

**Berechnung:** Gesamtbelastung 30 Minuten ISOLinie & 30 Std/Jahr als Fläche **Schattenrezeptor:** IP 04b - IP 04b Strellin, Kurzer Weg 2



WEA

- |                                                                                     |                                  |                                                                                     |                                  |                                                                                       |                                  |
|-------------------------------------------------------------------------------------|----------------------------------|-------------------------------------------------------------------------------------|----------------------------------|---------------------------------------------------------------------------------------|----------------------------------|
|  | WEA 18RT: WEA 18RT L147 155,1mNH |  | WEA 01ÖS: WEA 01ÖS L147 155,1mNH |  | WEA 17EC: WEA 17EC L147 155,1mNH |
|  | WEA 19RT: WEA 19RT L147 155,1mNH |  | WEA 03ÖS: WEA 03ÖS L147 155,1mNH |                                                                                       |                                  |

Projekt:  
**Züssow**

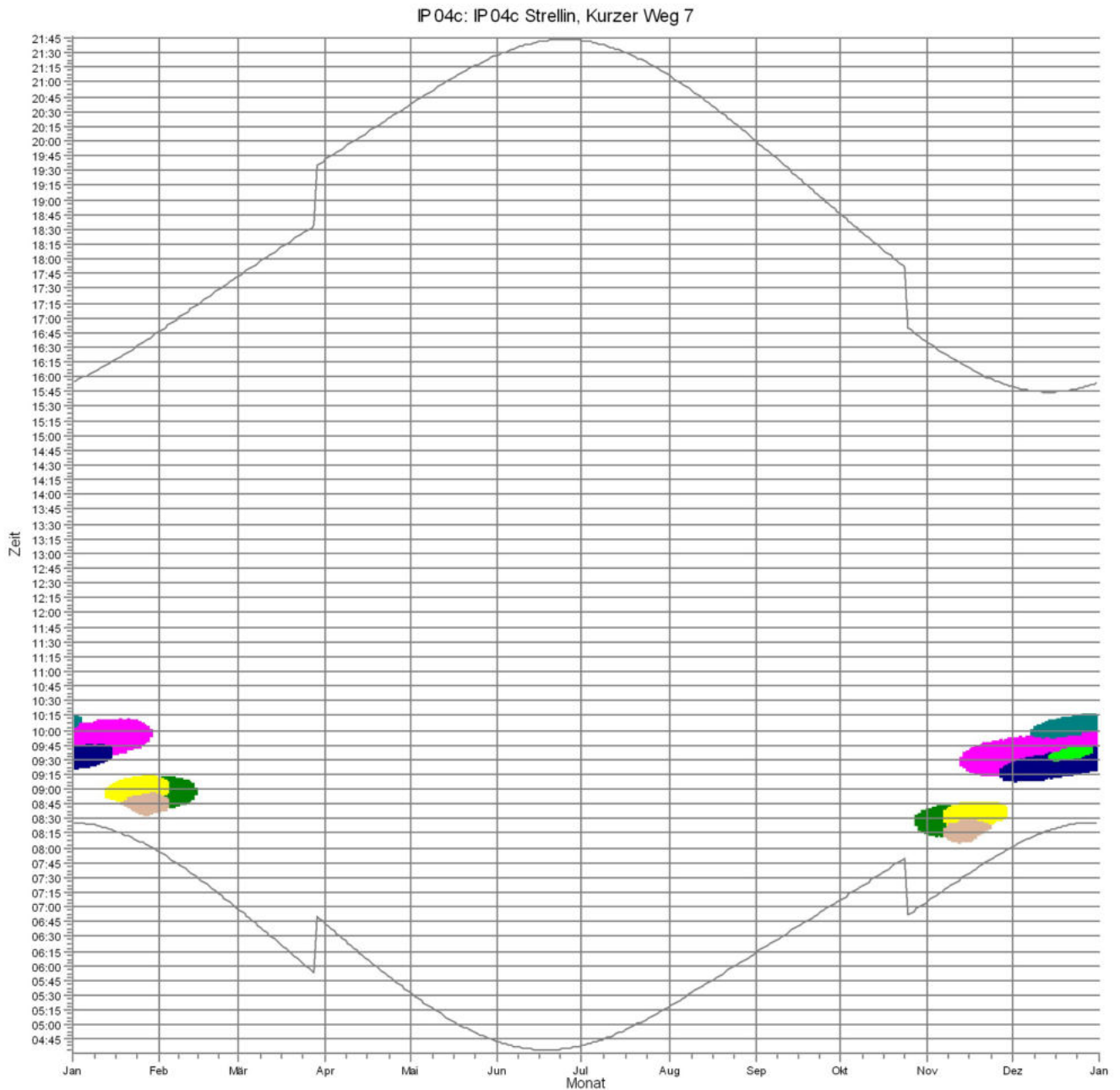
Lizenzierter Anwender:  
**reko GmbH & Co. KG**  
Sander Bruch Str. 10  
DE-33106 Paderborn  
+49 (0) 5254/9528129










Berechnet:  
11.07.2019 11:46/3.2.744

## SHADOW - Grafischer Kalender

**Berechnung:** Gesamtbelastung 30 Minuten ISOLinie & 30 Std/Jahr als Fläche **Schattenrezeptor:** IP 04c - IP 04c Strellin, Kurzer Weg 7



WEA

|                                                                                     |                                  |                                                                                     |                                  |                                                                                       |                                  |
|-------------------------------------------------------------------------------------|----------------------------------|-------------------------------------------------------------------------------------|----------------------------------|---------------------------------------------------------------------------------------|----------------------------------|
|  | WEA 18RT: WEA 18RT L147 155,1mNH |  | WEA 02ÖS: WEA 02ÖS L147 155,1mNH |  | WEA 17EC: WEA 17EC L147 155,1mNH |
|  | WEA 19RT: WEA 19RT L147 155,1mNH |  | WEA 03ÖS: WEA 03ÖS L147 155,1mNH |                                                                                       |                                  |
|  | WEA 01ÖS: WEA 01ÖS L147 155,1mNH |  | WEA 05ÖS: WEA 05ÖS L147 155,1mNH |                                                                                       |                                  |



Projekt:  
**Züssow**

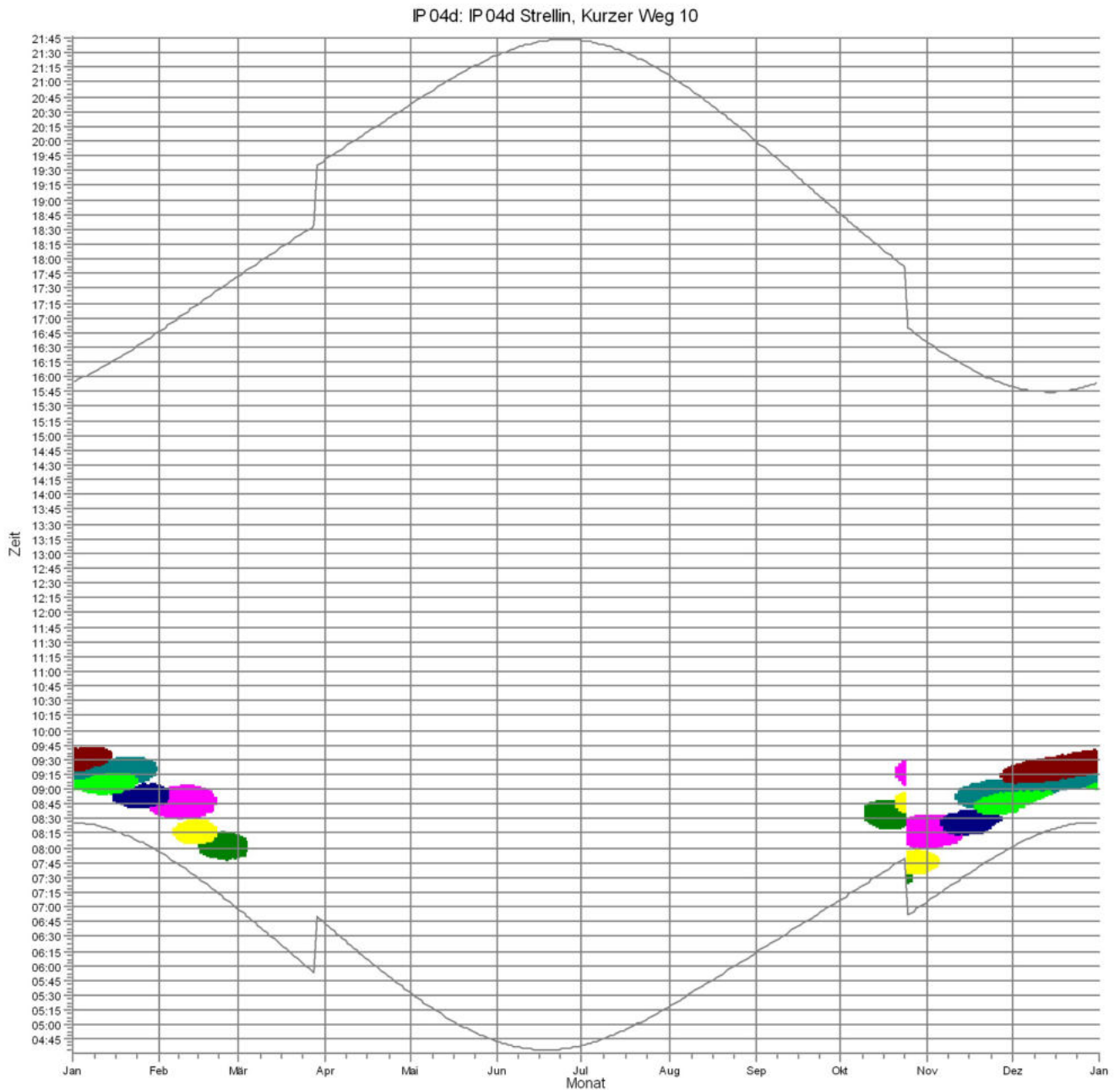
Lizenziertes Anwender:  
**reko GmbH & Co. KG**  
Sander Bruch Str. 10  
DE-33106 Paderborn  
+49 (0) 5254/9528129










Berechnet:  
11.07.2019 11:46/3.2.744

## SHADOW - Grafischer Kalender

**Berechnung:** Gesamtbelastung 30 Minuten ISOLinie & 30 Std/Jahr als Fläche **Schattenrezeptor:** IP 04d - IP 04d Strellin, Kurzer Weg 10

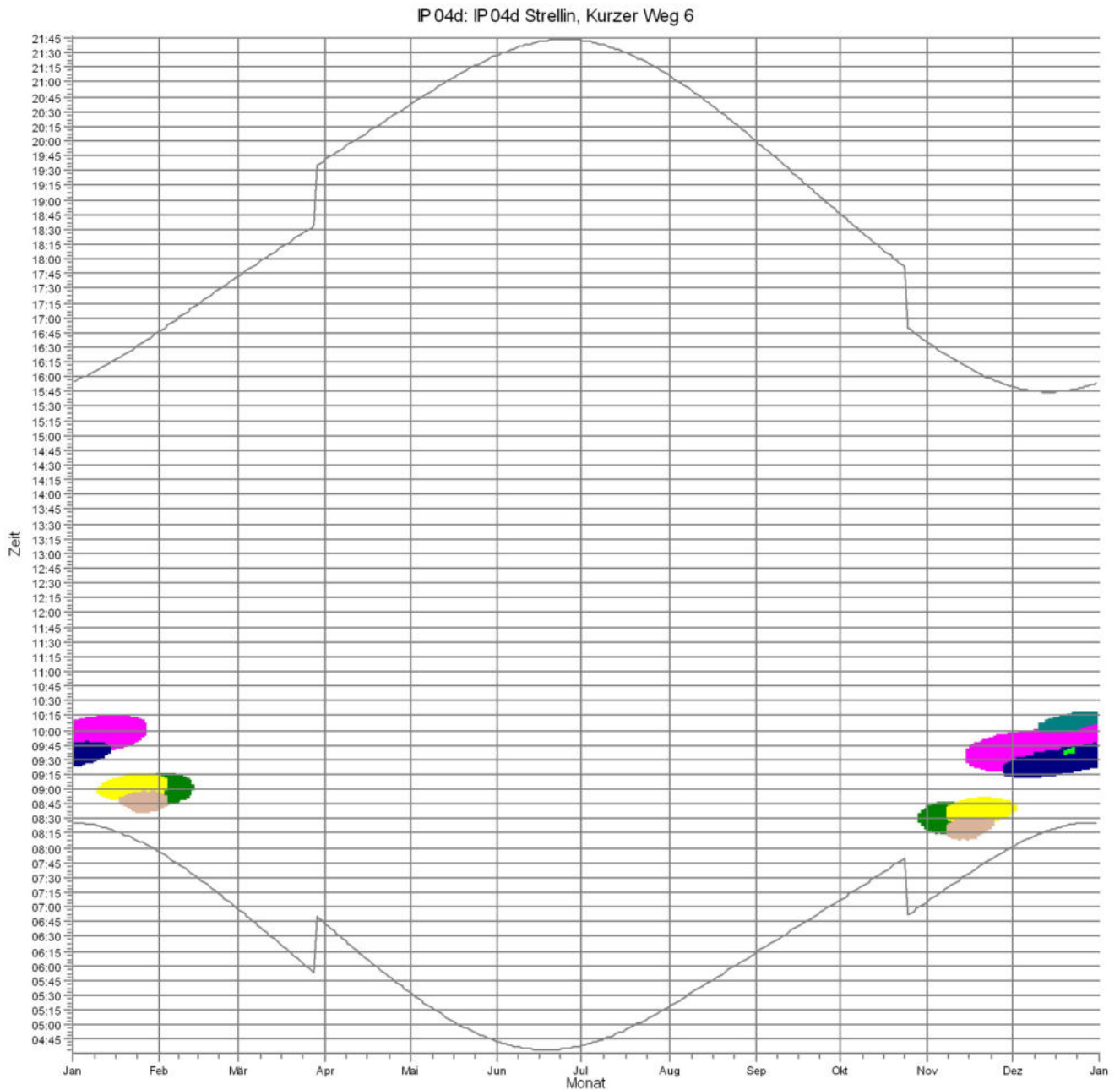


WEA








|                                                                                     |                                  |                                                                                     |                                  |                                                                                       |                                  |
|-------------------------------------------------------------------------------------|----------------------------------|-------------------------------------------------------------------------------------|----------------------------------|---------------------------------------------------------------------------------------|----------------------------------|
|  | WEA 18RT: WEA 18RT L147 155,1mNH |  | WEA 02ÖS: WEA 02ÖS L147 155,1mNH |  | WEA 05ÖS: WEA 05ÖS L147 155,1mNH |
|  | WEA 19RT: WEA 19RT L147 155,1mNH |  | WEA 03ÖS: WEA 03ÖS L147 155,1mNH |                                                                                       |                                  |
|  | WEA 01ÖS: WEA 01ÖS L147 155,1mNH |  | WEA 04ÖS: WEA 04ÖS L147 155,1mNH |                                                                                       |                                  |

## SHADOW - Grafischer Kalender

**Berechnung:** Gesamtbelastung 30 Minuten ISOLinie & 30 Std/Jahr als Fläche **Schattenrezeptor:** IP 04d - IP 04d Strellin, Kurzer Weg 6



**WEA**

- |                                                                                     |                                  |                                                                                     |                                  |                                                                                       |                                  |
|-------------------------------------------------------------------------------------|----------------------------------|-------------------------------------------------------------------------------------|----------------------------------|---------------------------------------------------------------------------------------|----------------------------------|
|  | WEA 18RT: WEA 18RT L147 155,1mNH |  | WEA 02ÖS: WEA 02ÖS L147 155,1mNH |  | WEA 17EC: WEA 17EC L147 155,1mNH |
|  | WEA 19RT: WEA 19RT L147 155,1mNH |  | WEA 03ÖS: WEA 03ÖS L147 155,1mNH |                                                                                       |                                  |
|  | WEA 01ÖS: WEA 01ÖS L147 155,1mNH |  | WEA 05ÖS: WEA 05ÖS L147 155,1mNH |                                                                                       |                                  |

Projekt:  
**Züssow**

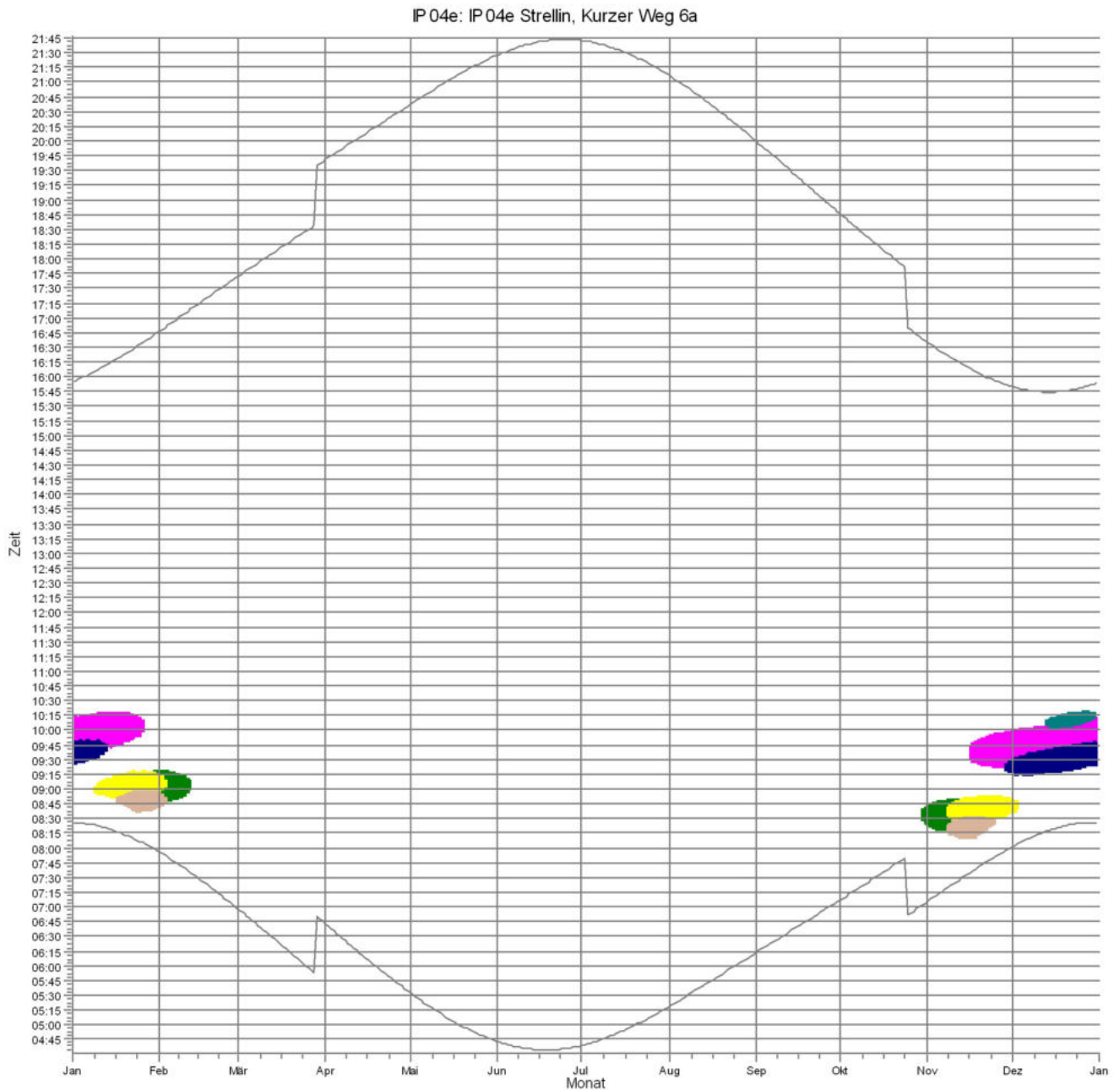
Lizenziertes Anwender:  
**reko GmbH & Co. KG**  
Sander Bruch Str. 10  
DE-33106 Paderborn  
+49 (0) 5254/9528129









Berechnet:  
11.07.2019 11:46/3.2.744

## SHADOW - Grafischer Kalender

**Berechnung:** Gesamtbelastung 30 Minuten ISOLinie & 30 Std/Jahr als Fläche **Schattenrezeptor:** IP 04e - IP 04e Strellin, Kurzer Weg 6a

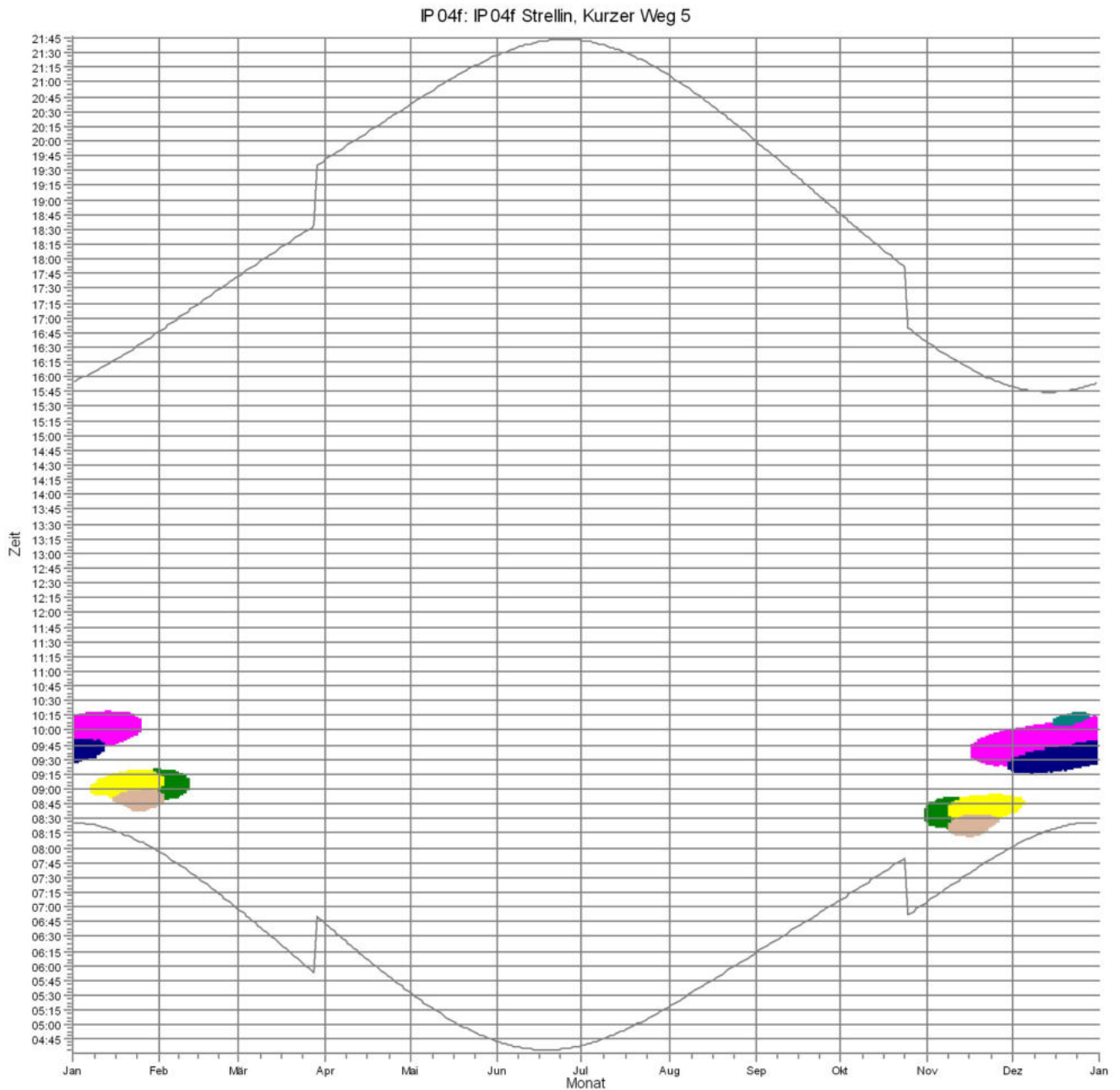


WEA







|                                                                                     |                                  |                                                                                     |                                  |                                                                                       |                                  |
|-------------------------------------------------------------------------------------|----------------------------------|-------------------------------------------------------------------------------------|----------------------------------|---------------------------------------------------------------------------------------|----------------------------------|
|  | WEA 18RT: WEA 18RT L147 155,1mNH |  | WEA 01ÖS: WEA 01ÖS L147 155,1mNH |  | WEA 03ÖS: WEA 03ÖS L147 155,1mNH |
|  | WEA 19RT: WEA 19RT L147 155,1mNH |  | WEA 02ÖS: WEA 02ÖS L147 155,1mNH |  | WEA 17EC: WEA 17EC L147 155,1mNH |

## SHADOW - Grafischer Kalender

**Berechnung:** Gesamtbelastung 30 Minuten ISOLinie & 30 Std/Jahr als Fläche **Schattenrezeptor:** IP 04f - IP 04f Strellin, Kurzer Weg 5



### WEA

- |                                                                                     |                                  |                                                                                     |                                  |                                                                                       |                                  |
|-------------------------------------------------------------------------------------|----------------------------------|-------------------------------------------------------------------------------------|----------------------------------|---------------------------------------------------------------------------------------|----------------------------------|
|  | WEA 18RT: WEA 18RT L147 155,1mNH |  | WEA 01ÖS: WEA 01ÖS L147 155,1mNH |  | WEA 03ÖS: WEA 03ÖS L147 155,1mNH |
|  | WEA 19RT: WEA 19RT L147 155,1mNH |  | WEA 02ÖS: WEA 02ÖS L147 155,1mNH |  | WEA 17EC: WEA 17EC L147 155,1mNH |

Projekt:  
**Züssow**

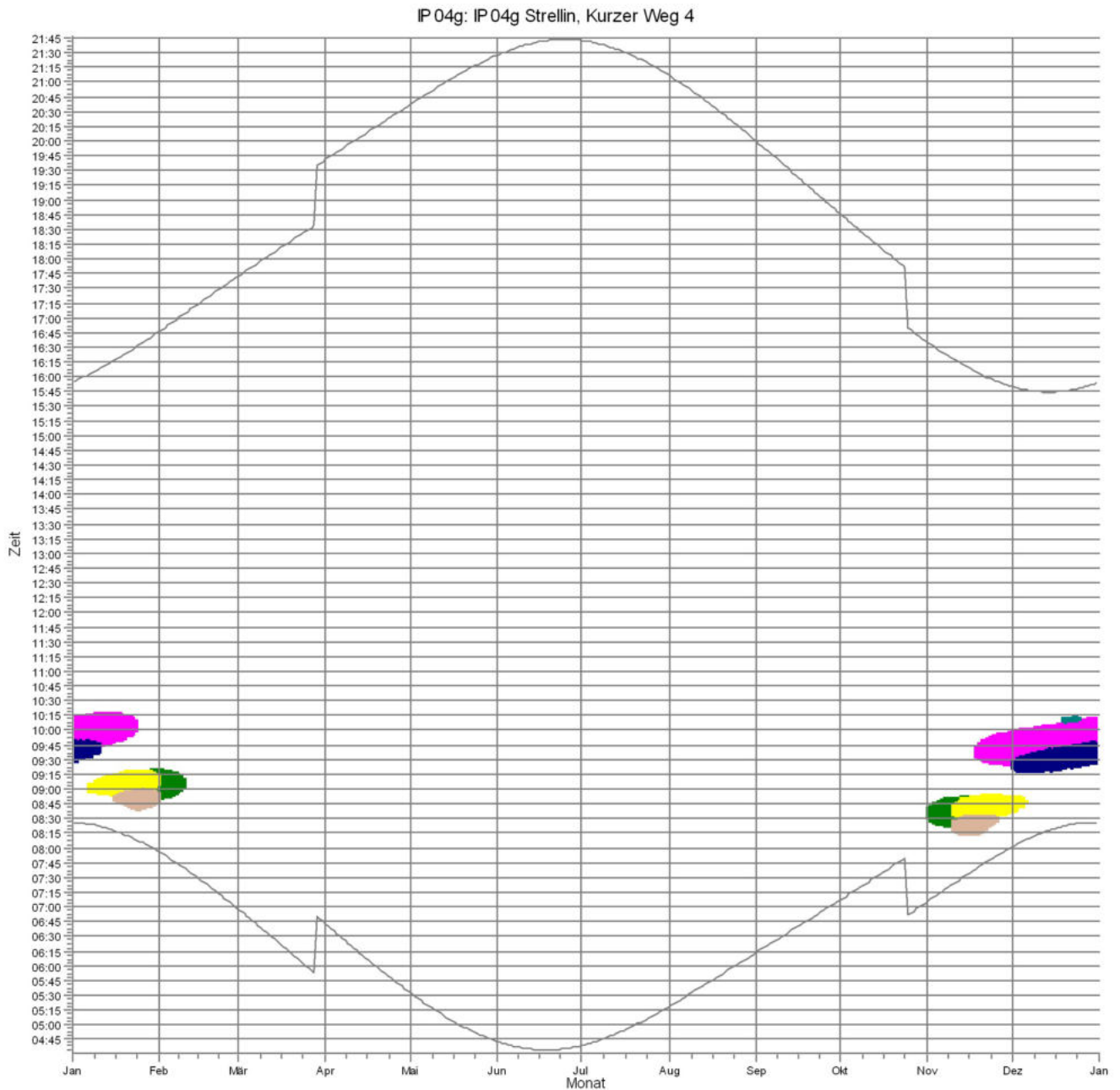
Lizenziertes Anwender:  
**reko GmbH & Co. KG**  
Sander Bruch Str. 10  
DE-33106 Paderborn  
+49 (0) 5254/9528129









Berechnet:  
11.07.2019 11:46/3.2.744

## SHADOW - Grafischer Kalender

**Berechnung:** Gesamtbelastung 30 Minuten ISOLinie & 30 Std/Jahr als Fläche **Schattenrezeptor:** IP 04g - IP 04g Strellin, Kurzer Weg 4

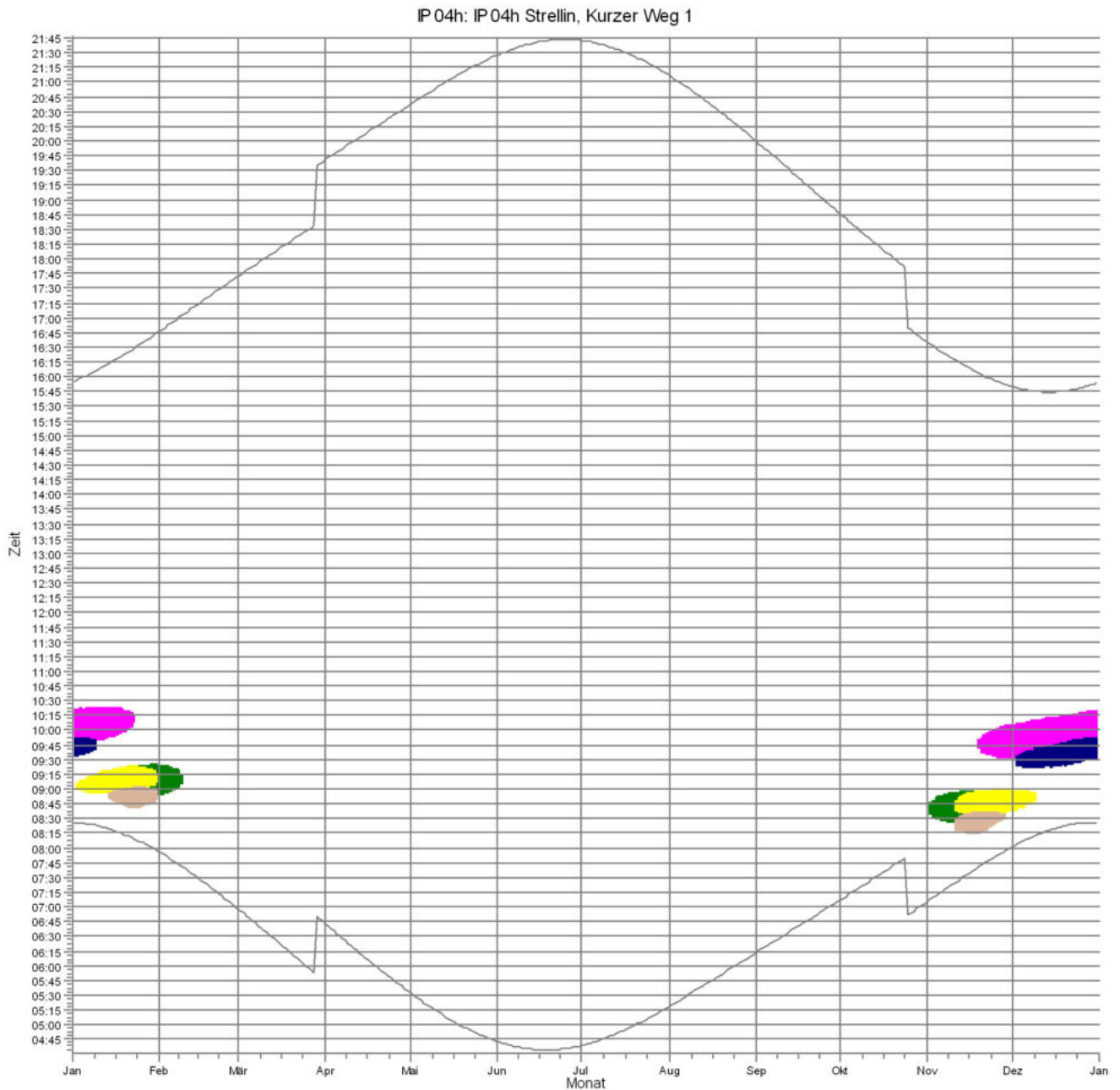


WEA






|                                                                                     |                                  |                                                                                     |                                  |                                                                                       |                                  |
|-------------------------------------------------------------------------------------|----------------------------------|-------------------------------------------------------------------------------------|----------------------------------|---------------------------------------------------------------------------------------|----------------------------------|
|  | WEA 18RT: WEA 18RT L147 155,1mNH |  | WEA 01ÖS: WEA 01ÖS L147 155,1mNH |  | WEA 03ÖS: WEA 03ÖS L147 155,1mNH |
|  | WEA 19RT: WEA 19RT L147 155,1mNH |  | WEA 02ÖS: WEA 02ÖS L147 155,1mNH |  | WEA 17EC: WEA 17EC L147 155,1mNH |

## SHADOW - Grafischer Kalender

**Berechnung:** Gesamtbelastung 30 Minuten ISOLinie & 30 Std/Jahr als Fläche **Schattenrezeptor:** IP 04h - IP 04h Strellin, Kurzer Weg 1



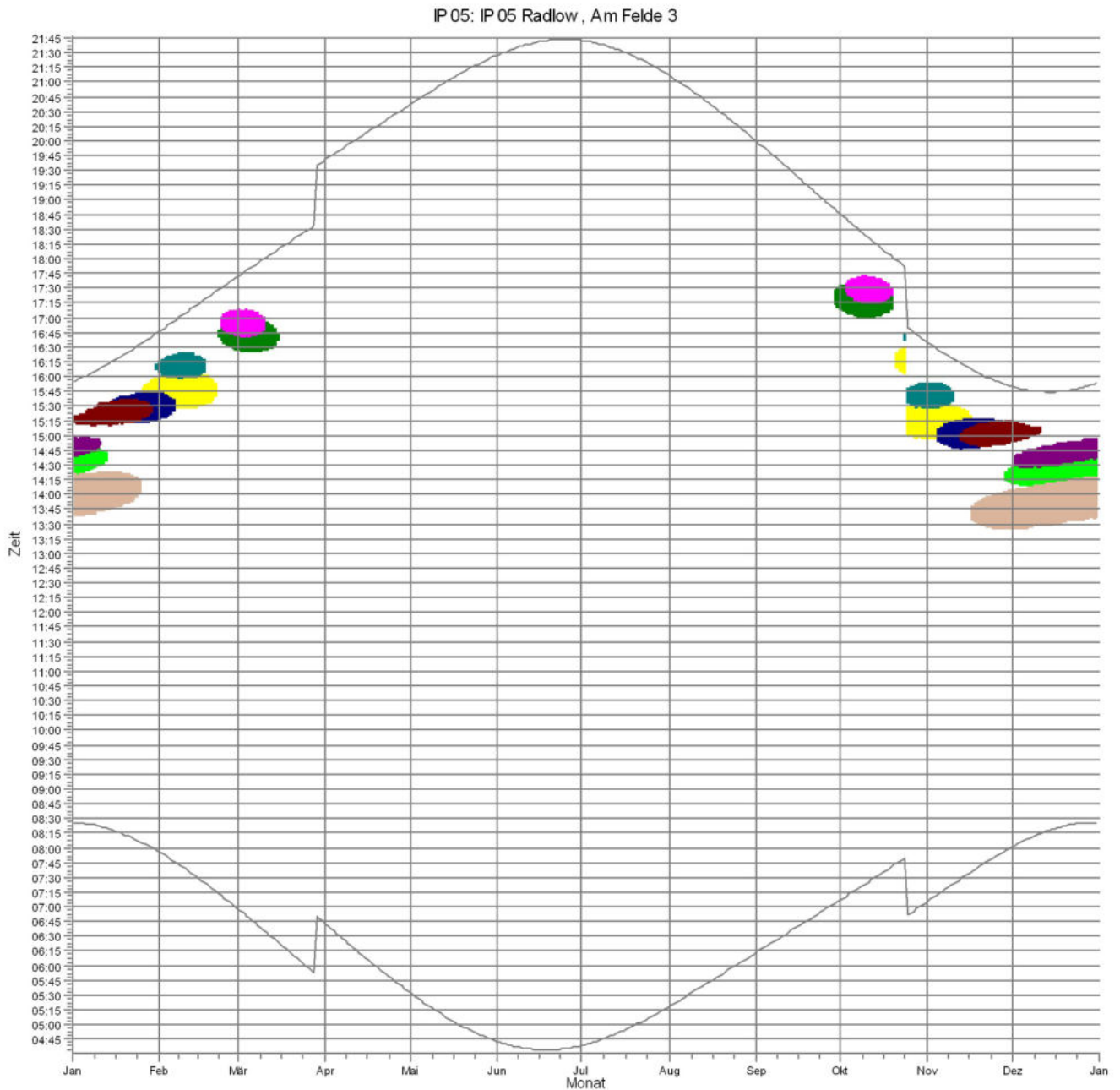
**WEA**

- |                                                                                     |                                  |                                                                                     |                                  |                                                                                       |                                  |
|-------------------------------------------------------------------------------------|----------------------------------|-------------------------------------------------------------------------------------|----------------------------------|---------------------------------------------------------------------------------------|----------------------------------|
|  | WEA 18RT: WEA 18RT L147 155,1mNH |  | WEA 01ÖS: WEA 01ÖS L147 155,1mNH |  | WEA 17EC: WEA 17EC L147 155,1mNH |
|  | WEA 19RT: WEA 19RT L147 155,1mNH |  | WEA 03ÖS: WEA 03ÖS L147 155,1mNH |                                                                                       |                                  |












## SHADOW - Grafischer Kalender

**Berechnung:** Gesamtbelastung 30 Minuten ISOLinie & 30 Std/Jahr als Fläche **Schattenrezeptor:** IP 05 - IP 05 Radlow, Am Felde 3

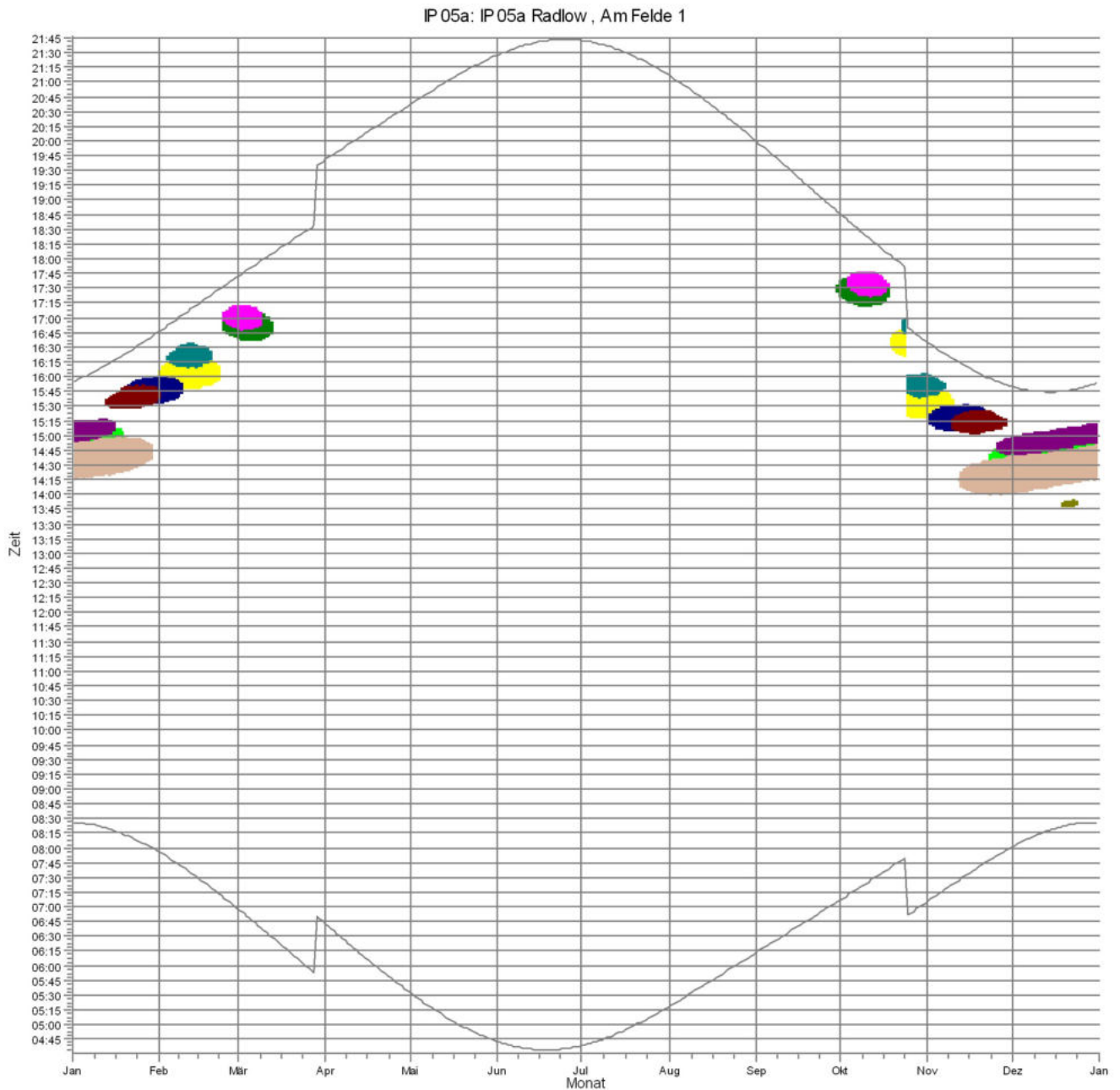


### WEA











|                                                                                     |                                  |                                                                                     |                                  |                                                                                       |                                  |
|-------------------------------------------------------------------------------------|----------------------------------|-------------------------------------------------------------------------------------|----------------------------------|---------------------------------------------------------------------------------------|----------------------------------|
|  | WEA 18RT: WEA 18RT L147 155,1mNH |  | WEA 02ÖS: WEA 02ÖS L147 155,1mNH |  | WEA 05ÖS: WEA 05ÖS L147 155,1mNH |
|  | WEA 19RT: WEA 19RT L147 155,1mNH |  | WEA 03ÖS: WEA 03ÖS L147 155,1mNH |  | WEA 07ÖS: WEA 07ÖS L147 155,1mNH |
|  | WEA 01ÖS: WEA 01ÖS L147 155,1mNH |  | WEA 04ÖS: WEA 04ÖS L147 155,1mNH |  | WEA 17EC: WEA 17EC L147 155,1mNH |

## SHADOW - Grafischer Kalender

**Berechnung:** Gesamtbelastung 30 Minuten ISOLinie & 30 Std/Jahr als Fläche **Schattenrezeptor:** IP 05a - IP 05a Radlow, Am Felde 1



### WEA

|                                                                                     |                                  |                                                                                     |                                  |                                                                                       |                                  |
|-------------------------------------------------------------------------------------|----------------------------------|-------------------------------------------------------------------------------------|----------------------------------|---------------------------------------------------------------------------------------|----------------------------------|
|  | WEA 18RT: WEA 18RT L147 155,1mNH |  | WEA 03ÖS: WEA 03ÖS L147 155,1mNH |  | WEA 07ÖS: WEA 07ÖS L147 155,1mNH |
|  | WEA 19RT: WEA 19RT L147 155,1mNH |  | WEA 04ÖS: WEA 04ÖS L147 155,1mNH |  | WEA 17EC: WEA 17EC L147 155,1mNH |
|  | WEA 01ÖS: WEA 01ÖS L147 155,1mNH |  | WEA 05ÖS: WEA 05ÖS L147 155,1mNH |                                                                                       |                                  |
|  | WEA 02ÖS: WEA 02ÖS L147 155,1mNH |  | WEA 06ÖS: WEA 06ÖS L147 155,1mNH |                                                                                       |                                  |

Projekt:  
**Züssow**

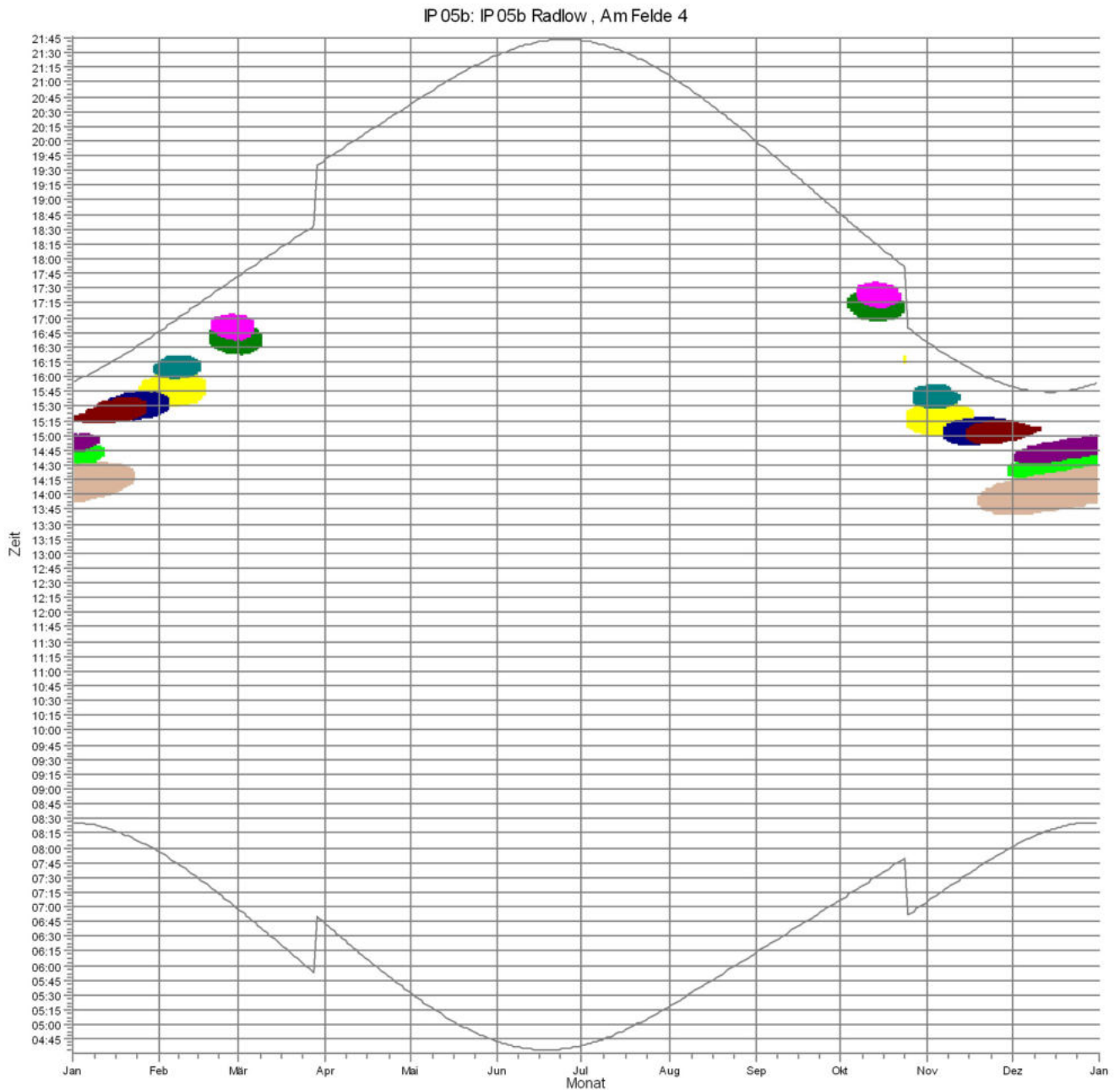
Lizenziertes Anwender:  
**reko GmbH & Co. KG**  
Sander Bruch Str. 10  
DE-33106 Paderborn  
+49 (0) 5254/9528129












Berechnet:  
11.07.2019 11:46/3.2.744

## SHADOW - Grafischer Kalender

**Berechnung:** Gesamtbelastung 30 Minuten ISOLinie & 30 Std/Jahr als Fläche **Schattenrezeptor:** IP 05b - IP 05b Radlow, Am Felde 4

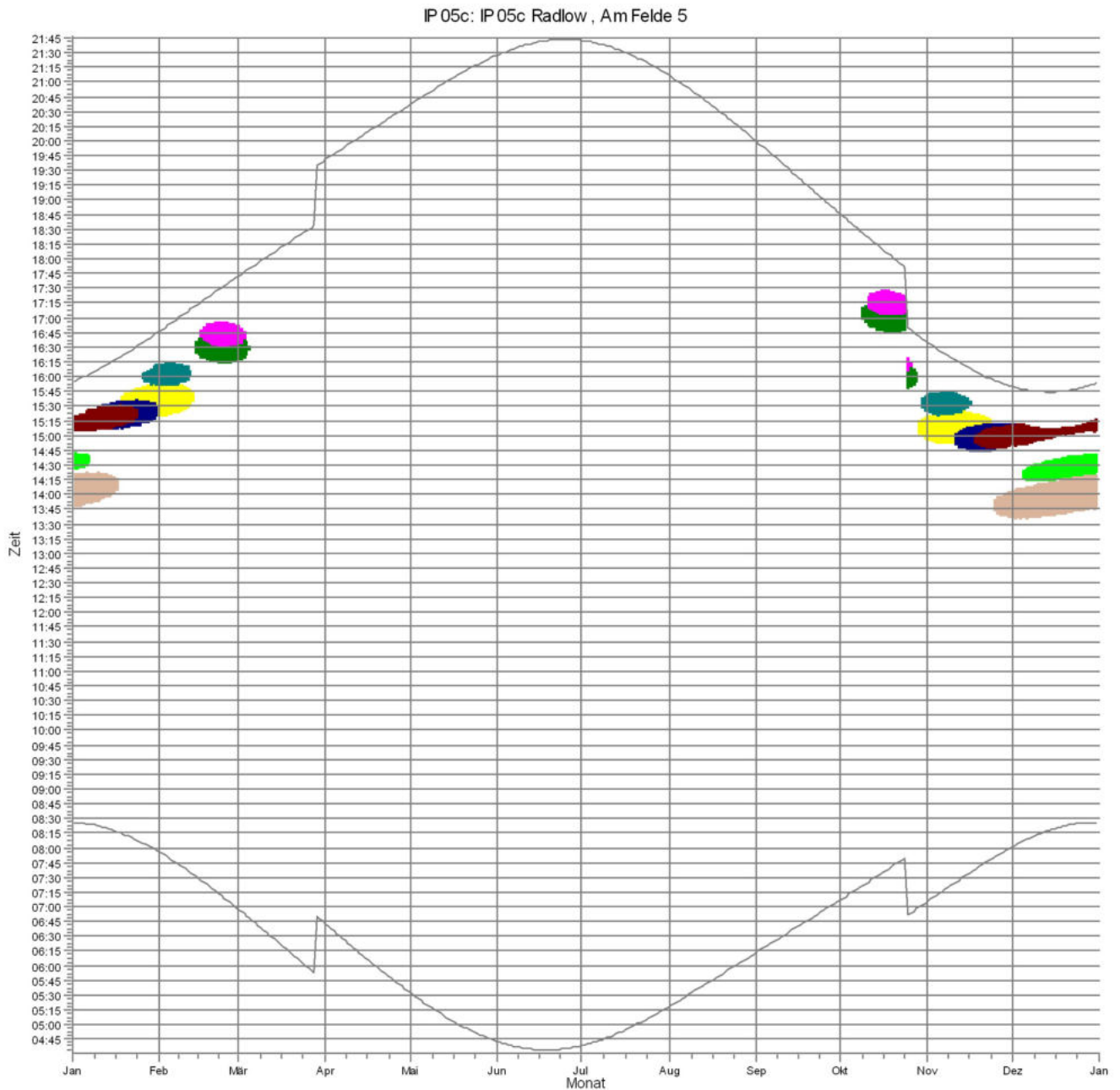


### WEA









|                                                                                     |                                  |                                                                                     |                                  |                                                                                       |                                  |
|-------------------------------------------------------------------------------------|----------------------------------|-------------------------------------------------------------------------------------|----------------------------------|---------------------------------------------------------------------------------------|----------------------------------|
|  | WEA 18RT: WEA 18RT L147 155,1mNH |  | WEA 02ÖS: WEA 02ÖS L147 155,1mNH |  | WEA 05ÖS: WEA 05ÖS L147 155,1mNH |
|  | WEA 19RT: WEA 19RT L147 155,1mNH |  | WEA 03ÖS: WEA 03ÖS L147 155,1mNH |  | WEA 07ÖS: WEA 07ÖS L147 155,1mNH |
|  | WEA 01ÖS: WEA 01ÖS L147 155,1mNH |  | WEA 04ÖS: WEA 04ÖS L147 155,1mNH |  | WEA 17EC: WEA 17EC L147 155,1mNH |

## SHADOW - Grafischer Kalender

**Berechnung:** Gesamtbelastung 30 Minuten ISOLinie & 30 Std/Jahr als Fläche **Schattenrezeptor:** IP 05c - IP 05c Radlow, Am Felde 5

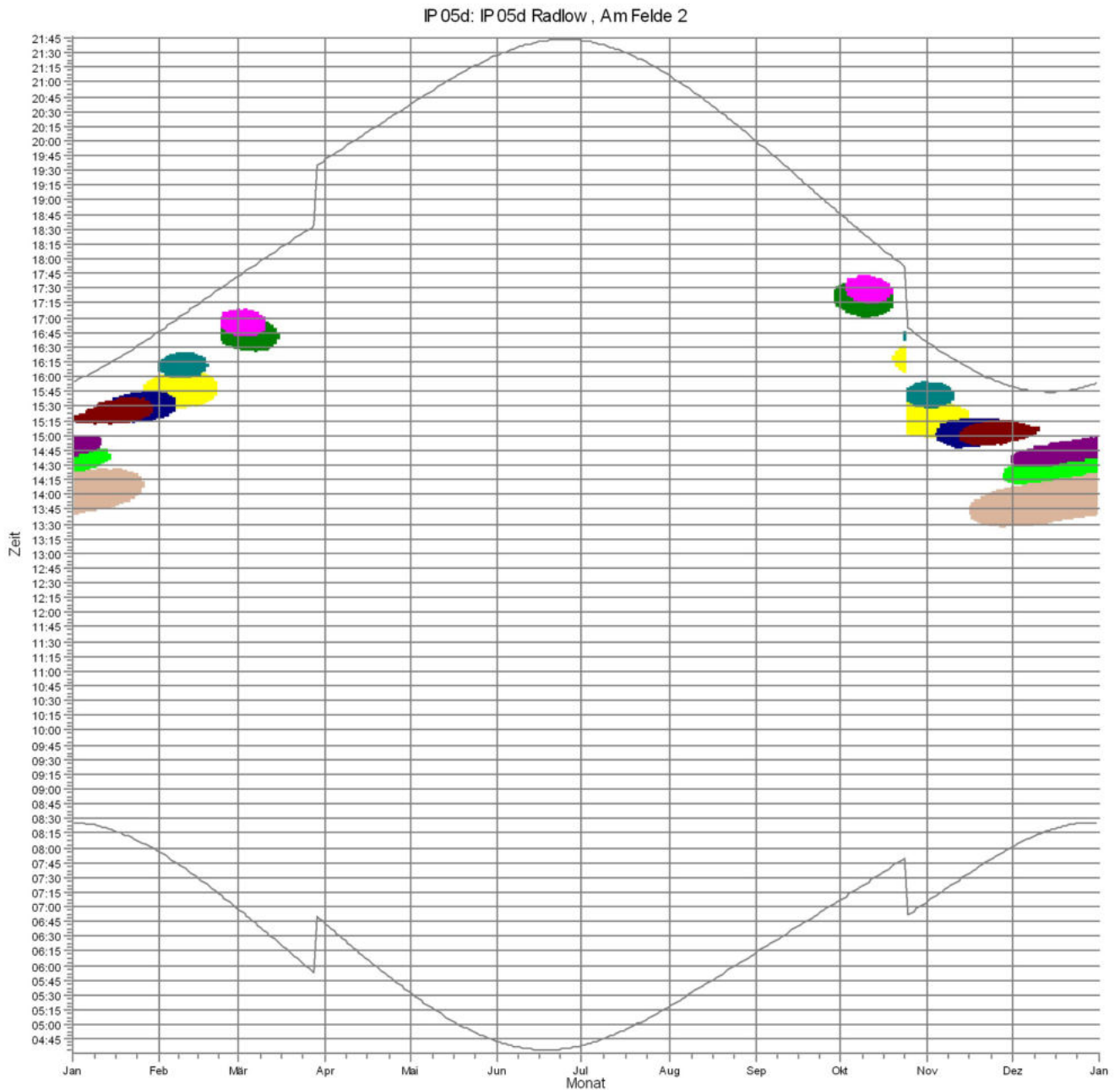


### WEA










|                                                                                     |                                  |                                                                                     |                                  |                                                                                       |                                  |
|-------------------------------------------------------------------------------------|----------------------------------|-------------------------------------------------------------------------------------|----------------------------------|---------------------------------------------------------------------------------------|----------------------------------|
|  | WEA 18RT: WEA 18RT L147 155,1mNH |  | WEA 02ÖS: WEA 02ÖS L147 155,1mNH |  | WEA 05ÖS: WEA 05ÖS L147 155,1mNH |
|  | WEA 19RT: WEA 19RT L147 155,1mNH |  | WEA 03ÖS: WEA 03ÖS L147 155,1mNH |  | WEA 17EC: WEA 17EC L147 155,1mNH |
|  | WEA 01ÖS: WEA 01ÖS L147 155,1mNH |  | WEA 04ÖS: WEA 04ÖS L147 155,1mNH |                                                                                       |                                  |

## SHADOW - Grafischer Kalender

**Berechnung:** Gesamtbelastung 30 Minuten ISOLinie & 30 Std/Jahr als Fläche **Schattenrezeptor:** IP 05d - IP 05d Radlow, Am Felde 2



**WEA**

|                                                                                     |                                  |                                                                                     |                                  |                                                                                       |                                  |
|-------------------------------------------------------------------------------------|----------------------------------|-------------------------------------------------------------------------------------|----------------------------------|---------------------------------------------------------------------------------------|----------------------------------|
|  | WEA 18RT: WEA 18RT L147 155,1mNH |  | WEA 02ÖS: WEA 02ÖS L147 155,1mNH |  | WEA 05ÖS: WEA 05ÖS L147 155,1mNH |
|  | WEA 19RT: WEA 19RT L147 155,1mNH |  | WEA 03ÖS: WEA 03ÖS L147 155,1mNH |  | WEA 07ÖS: WEA 07ÖS L147 155,1mNH |
|  | WEA 01ÖS: WEA 01ÖS L147 155,1mNH |  | WEA 04ÖS: WEA 04ÖS L147 155,1mNH |  | WEA 17EC: WEA 17EC L147 155,1mNH |

Projekt:  
**Züssow**

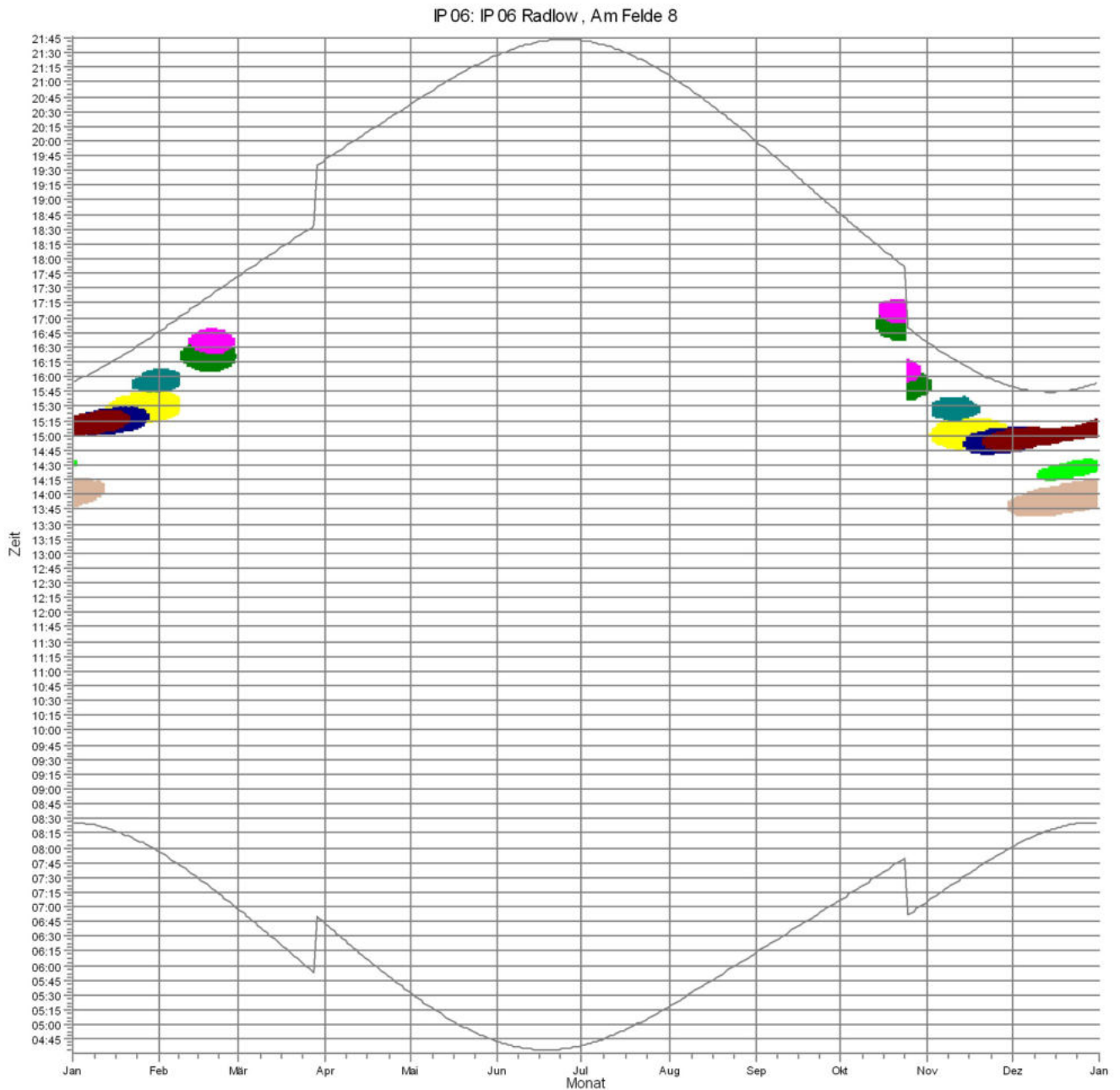
Lizenziertes Anwender:  
**reko GmbH & Co. KG**  
Sander Bruch Str. 10  
DE-33106 Paderborn  
+49 (0) 5254/9528129











Berechnet:  
11.07.2019 11:46/3.2.744

## SHADOW - Grafischer Kalender

**Berechnung:** Gesamtbelastung 30 Minuten ISOLinie & 30 Std/Jahr als Fläche **Schattenrezeptor:** IP 06 - IP 06 Radlow, Am Felde 8



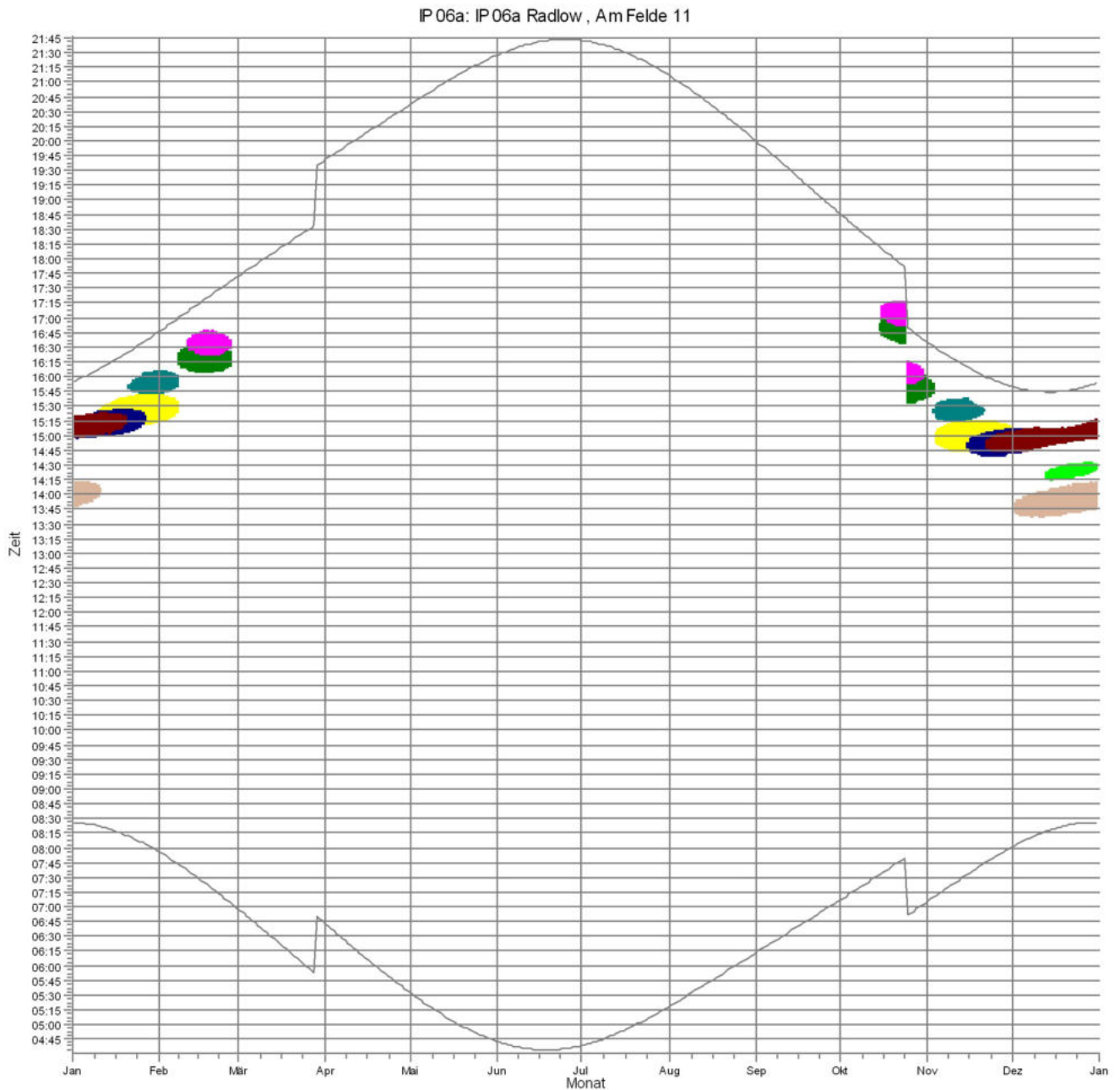
### WEA

|                                                                                     |                                  |                                                                                     |                                  |                                                                                       |                                  |
|-------------------------------------------------------------------------------------|----------------------------------|-------------------------------------------------------------------------------------|----------------------------------|---------------------------------------------------------------------------------------|----------------------------------|
|  | WEA 18RT: WEA 18RT L147 155,1mNH |  | WEA 02ÖS: WEA 02ÖS L147 155,1mNH |  | WEA 05ÖS: WEA 05ÖS L147 155,1mNH |
|  | WEA 19RT: WEA 19RT L147 155,1mNH |  | WEA 03ÖS: WEA 03ÖS L147 155,1mNH |  | WEA 17EC: WEA 17EC L147 155,1mNH |
|  | WEA 01ÖS: WEA 01ÖS L147 155,1mNH |  | WEA 04ÖS: WEA 04ÖS L147 155,1mNH |                                                                                       |                                  |











## SHADOW - Grafischer Kalender

**Berechnung:** Gesamtbelastung 30 Minuten ISOLinie & 30 Std/Jahr als Fläche **Schattenrezeptor:** IP 06a - IP 06a Radlow, Am Felde 11

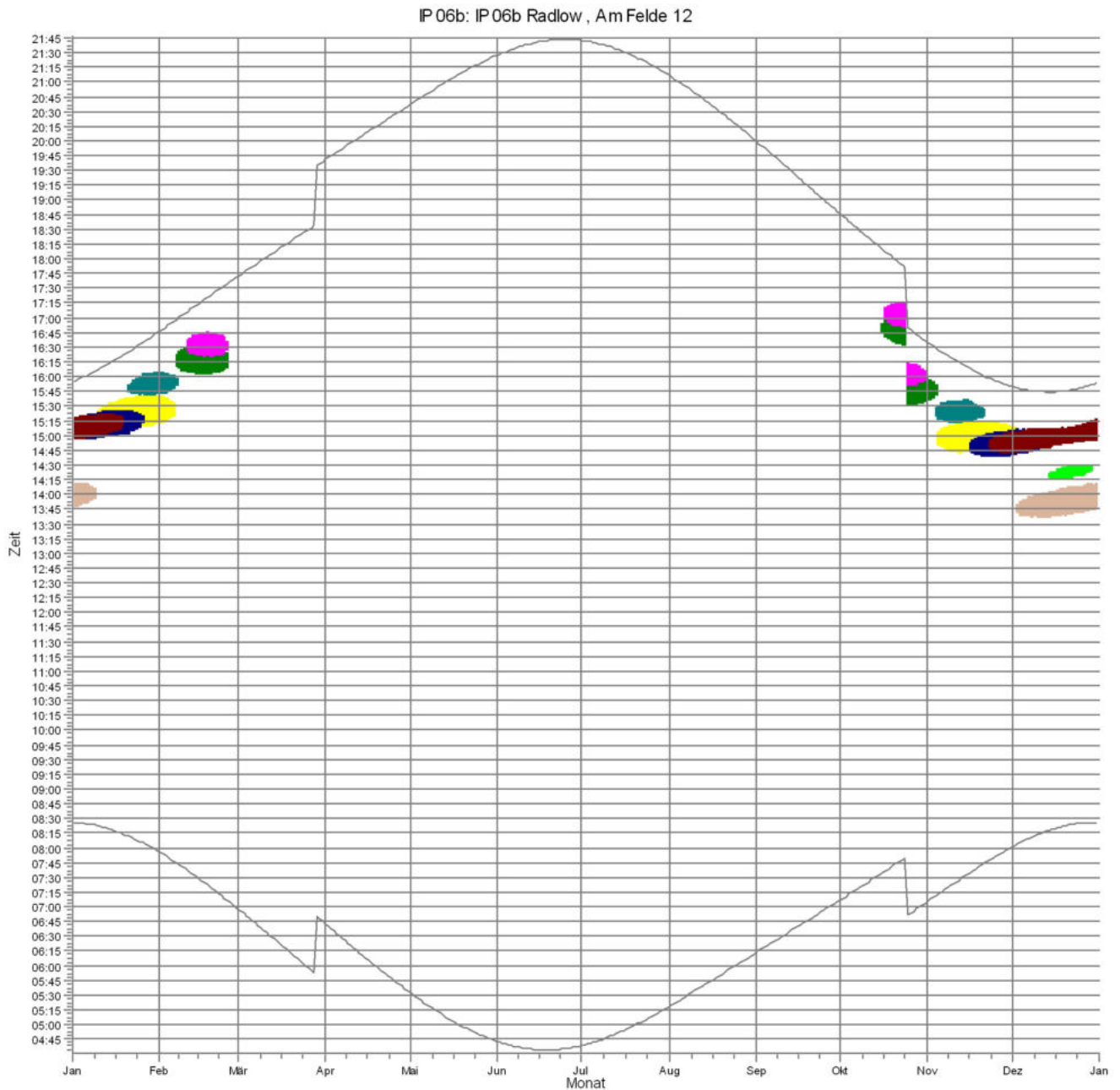


### WEA









|                                                                                     |                                  |                                                                                     |                                  |                                                                                       |                                  |
|-------------------------------------------------------------------------------------|----------------------------------|-------------------------------------------------------------------------------------|----------------------------------|---------------------------------------------------------------------------------------|----------------------------------|
|  | WEA 18RT: WEA 18RT L147 155,1mNH |  | WEA 02ÖS: WEA 02ÖS L147 155,1mNH |  | WEA 05ÖS: WEA 05ÖS L147 155,1mNH |
|  | WEA 19RT: WEA 19RT L147 155,1mNH |  | WEA 03ÖS: WEA 03ÖS L147 155,1mNH |  | WEA 17EC: WEA 17EC L147 155,1mNH |
|  | WEA 01ÖS: WEA 01ÖS L147 155,1mNH |  | WEA 04ÖS: WEA 04ÖS L147 155,1mNH |                                                                                       |                                  |

## SHADOW - Grafischer Kalender

**Berechnung:** Gesamtbelastung 30 Minuten ISOLinie & 30 Std/Jahr als Fläche **Schattenrezeptor:** IP 06b - IP 06b Radlow, Am Felde 12

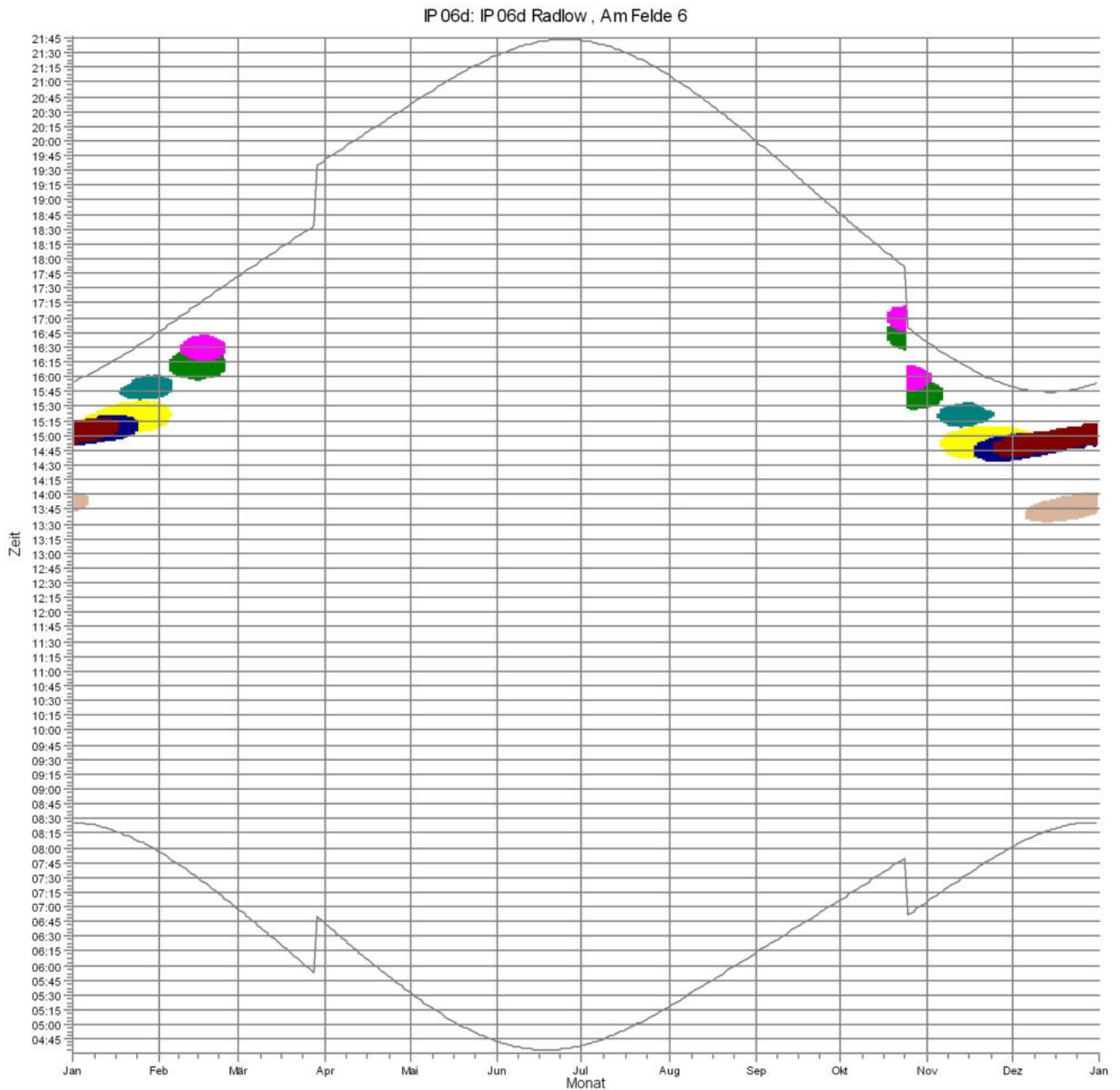


**WEA**

- |                                                                                     |                                  |                                                                                     |                                  |                                                                                       |                                  |
|-------------------------------------------------------------------------------------|----------------------------------|-------------------------------------------------------------------------------------|----------------------------------|---------------------------------------------------------------------------------------|----------------------------------|
|  | WEA 18RT: WEA 18RT L147 155,1mNH |  | WEA 02ÖS: WEA 02ÖS L147 155,1mNH |  | WEA 05ÖS: WEA 05ÖS L147 155,1mNH |
|  | WEA 19RT: WEA 19RT L147 155,1mNH |  | WEA 03ÖS: WEA 03ÖS L147 155,1mNH |  | WEA 17EC: WEA 17EC L147 155,1mNH |
|  | WEA 01ÖS: WEA 01ÖS L147 155,1mNH |  | WEA 04ÖS: WEA 04ÖS L147 155,1mNH |                                                                                       |                                  |

## SHADOW - Grafischer Kalender

**Berechnung:** Gesamtbelastung 30 Minuten ISOLinie & 30 Std/Jahr als Fläche **Schattenrezeptor:** IP 06d - IP 06d Radlow, Am Felde 6

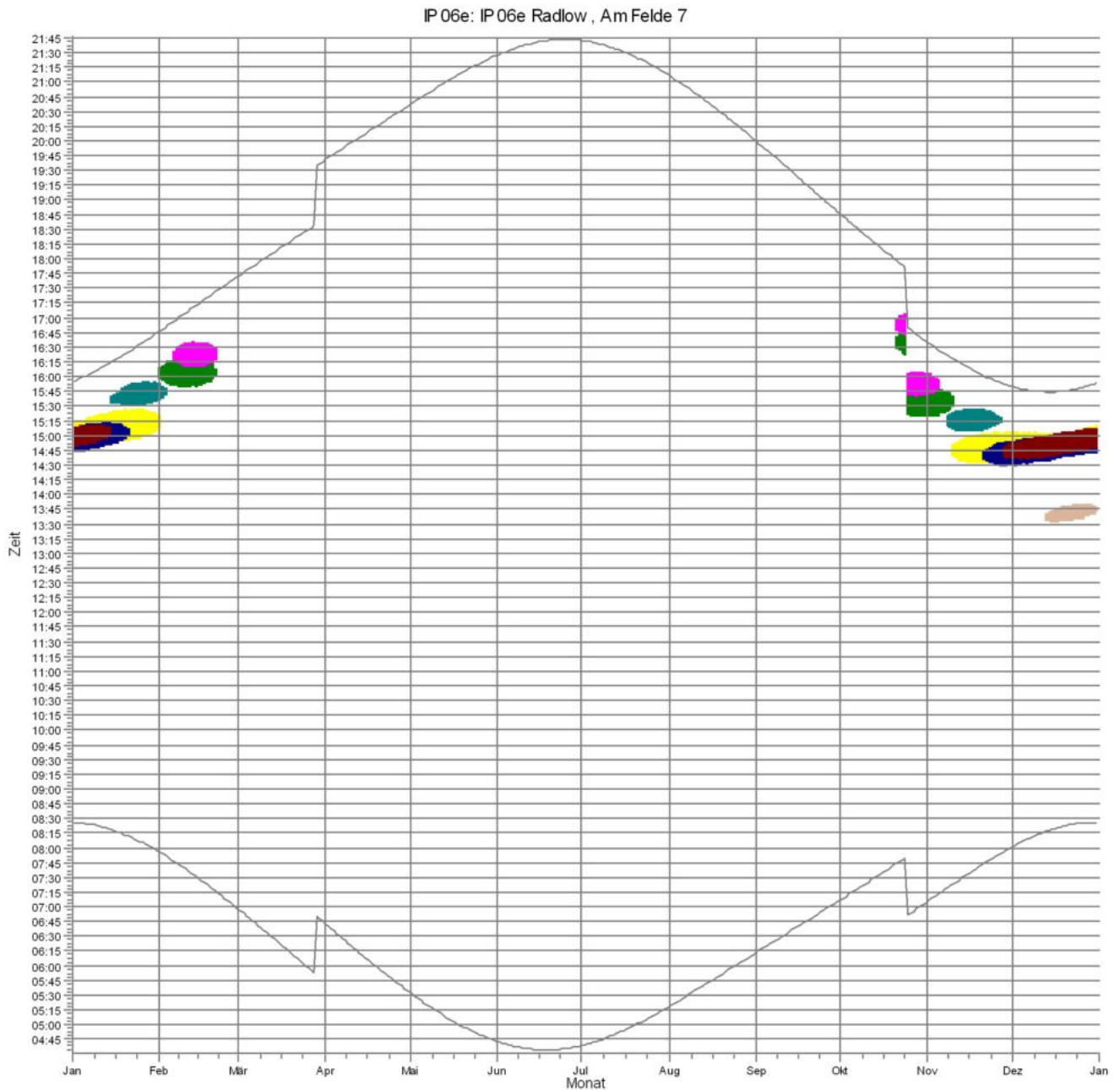


### WEA








|                                                                                                                                                                                                                                                                                                                                                                                                                                                                                                                                                                                                                                         |                                                                                                                                                                                                                                                                                                                                                                                                                                                                                                                                                                                                                                          |                                                                                                                                                                                      |
|-----------------------------------------------------------------------------------------------------------------------------------------------------------------------------------------------------------------------------------------------------------------------------------------------------------------------------------------------------------------------------------------------------------------------------------------------------------------------------------------------------------------------------------------------------------------------------------------------------------------------------------------|------------------------------------------------------------------------------------------------------------------------------------------------------------------------------------------------------------------------------------------------------------------------------------------------------------------------------------------------------------------------------------------------------------------------------------------------------------------------------------------------------------------------------------------------------------------------------------------------------------------------------------------|--------------------------------------------------------------------------------------------------------------------------------------------------------------------------------------|
| <div style="display: flex; flex-direction: column; gap: 5px;"> <div style="display: flex; align-items: center;"><span style="width: 20px; height: 10px; background-color: green; margin-right: 5px;"></span> WEA 18RT: WEA 18RT L147 155,1mNH</div> <div style="display: flex; align-items: center;"><span style="width: 20px; height: 10px; background-color: yellow; margin-right: 5px;"></span> WEA 19RT: WEA 19RT L147 155,1mNH</div> <div style="display: flex; align-items: center;"><span style="width: 20px; height: 10px; background-color: magenta; margin-right: 5px;"></span> WEA 01ÖS: WEA 01ÖS L147 155,1mNH</div> </div> | <div style="display: flex; flex-direction: column; gap: 5px;"> <div style="display: flex; align-items: center;"><span style="width: 20px; height: 10px; background-color: teal; margin-right: 5px;"></span> WEA 02ÖS: WEA 02ÖS L147 155,1mNH</div> <div style="display: flex; align-items: center;"><span style="width: 20px; height: 10px; background-color: darkblue; margin-right: 5px;"></span> WEA 03ÖS: WEA 03ÖS L147 155,1mNH</div> <div style="display: flex; align-items: center;"><span style="width: 20px; height: 10px; background-color: darkred; margin-right: 5px;"></span> WEA 04ÖS: WEA 04ÖS L147 155,1mNH</div> </div> | <div style="display: flex; align-items: center;"><span style="width: 20px; height: 10px; background-color: brown; margin-right: 5px;"></span> WEA 17EC: WEA 17EC L147 155,1mNH</div> |
|-----------------------------------------------------------------------------------------------------------------------------------------------------------------------------------------------------------------------------------------------------------------------------------------------------------------------------------------------------------------------------------------------------------------------------------------------------------------------------------------------------------------------------------------------------------------------------------------------------------------------------------------|------------------------------------------------------------------------------------------------------------------------------------------------------------------------------------------------------------------------------------------------------------------------------------------------------------------------------------------------------------------------------------------------------------------------------------------------------------------------------------------------------------------------------------------------------------------------------------------------------------------------------------------|--------------------------------------------------------------------------------------------------------------------------------------------------------------------------------------|

## SHADOW - Grafischer Kalender

**Berechnung:** Gesamtbelastung 30 Minuten ISOLinie & 30 Std/Jahr als Fläche **Schattenrezeptor:** IP 06e - IP 06e Radlow, Am Felde 7



**WEA**

- |                                                                                     |                                  |                                                                                     |                                  |                                                                                       |                                  |
|-------------------------------------------------------------------------------------|----------------------------------|-------------------------------------------------------------------------------------|----------------------------------|---------------------------------------------------------------------------------------|----------------------------------|
|  | WEA 18RT: WEA 18RT L147 155,1mNH |  | WEA 02ÖS: WEA 02ÖS L147 155,1mNH |  | WEA 17EC: WEA 17EC L147 155,1mNH |
|  | WEA 19RT: WEA 19RT L147 155,1mNH |  | WEA 03ÖS: WEA 03ÖS L147 155,1mNH |                                                                                       |                                  |
|  | WEA 01ÖS: WEA 01ÖS L147 155,1mNH |  | WEA 04ÖS: WEA 04ÖS L147 155,1mNH |                                                                                       |                                  |

Projekt:  
**Züssow**

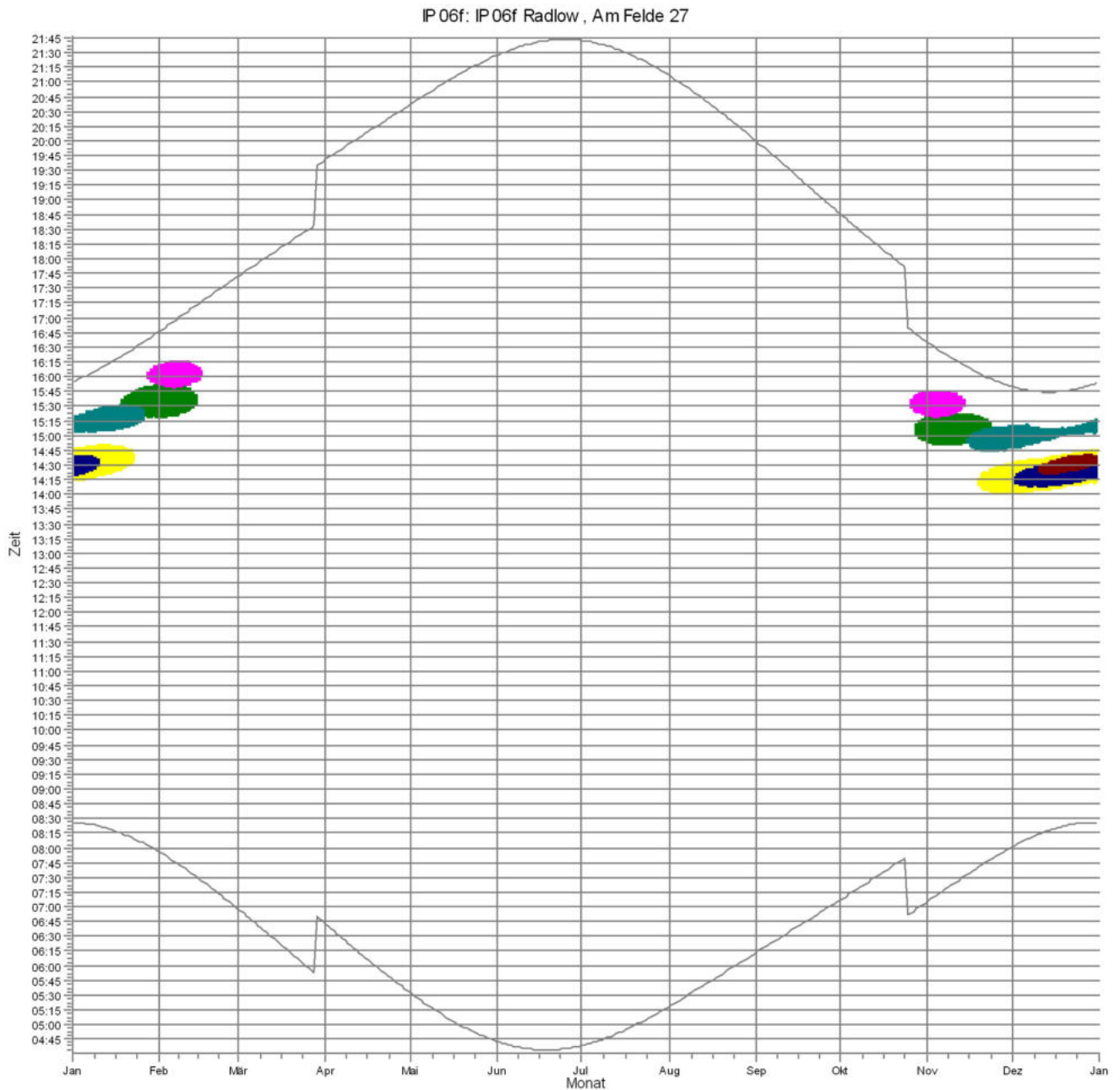
Lizenziertes Anwender:  
**reko GmbH & Co. KG**  
Sander Bruch Str. 10  
DE-33106 Paderborn  
+49 (0) 5254/9528129









Berechnet:  
11.07.2019 11:46/3.2.744

## SHADOW - Grafischer Kalender

**Berechnung:** Gesamtbelastung 30 Minuten ISOLinie & 30 Std/Jahr als Fläche **Schattenrezeptor:** IP 06f - IP 06f Radlow, Am Felde 27

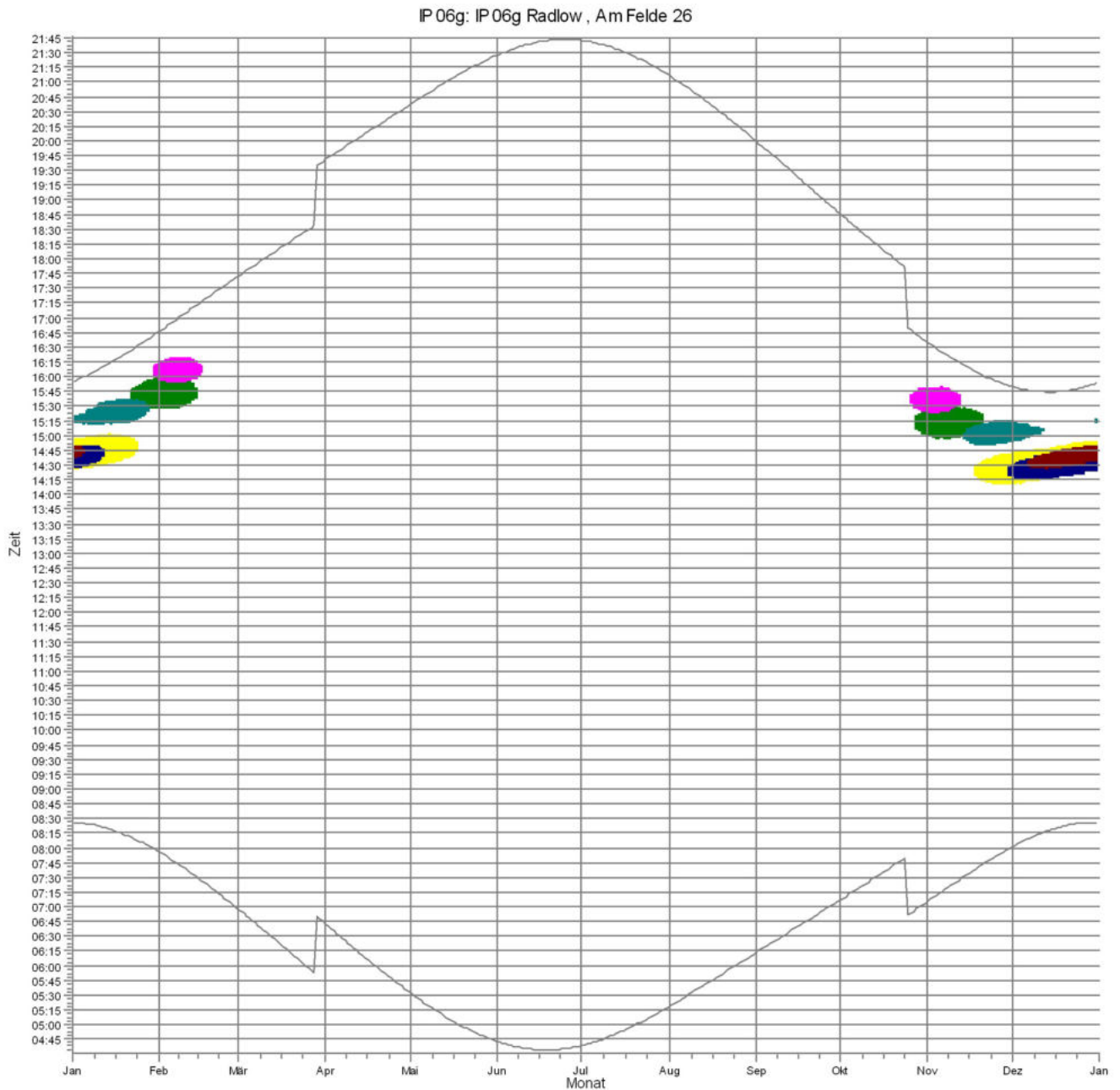


WEA







|                                                                                     |                                  |                                                                                     |                                  |                                                                                       |                                  |
|-------------------------------------------------------------------------------------|----------------------------------|-------------------------------------------------------------------------------------|----------------------------------|---------------------------------------------------------------------------------------|----------------------------------|
|  | WEA 18RT: WEA 18RT L147 155,1mNH |  | WEA 01ÖS: WEA 01ÖS L147 155,1mNH |  | WEA 03ÖS: WEA 03ÖS L147 155,1mNH |
|  | WEA 19RT: WEA 19RT L147 155,1mNH |  | WEA 02ÖS: WEA 02ÖS L147 155,1mNH |  | WEA 04ÖS: WEA 04ÖS L147 155,1mNH |

## SHADOW - Grafischer Kalender

**Berechnung:** Gesamtbelastung 30 Minuten ISOLinie & 30 Std/Jahr als Fläche **Schattenrezeptor:** IP 06g - IP 06g Radlow, Am Felde 26



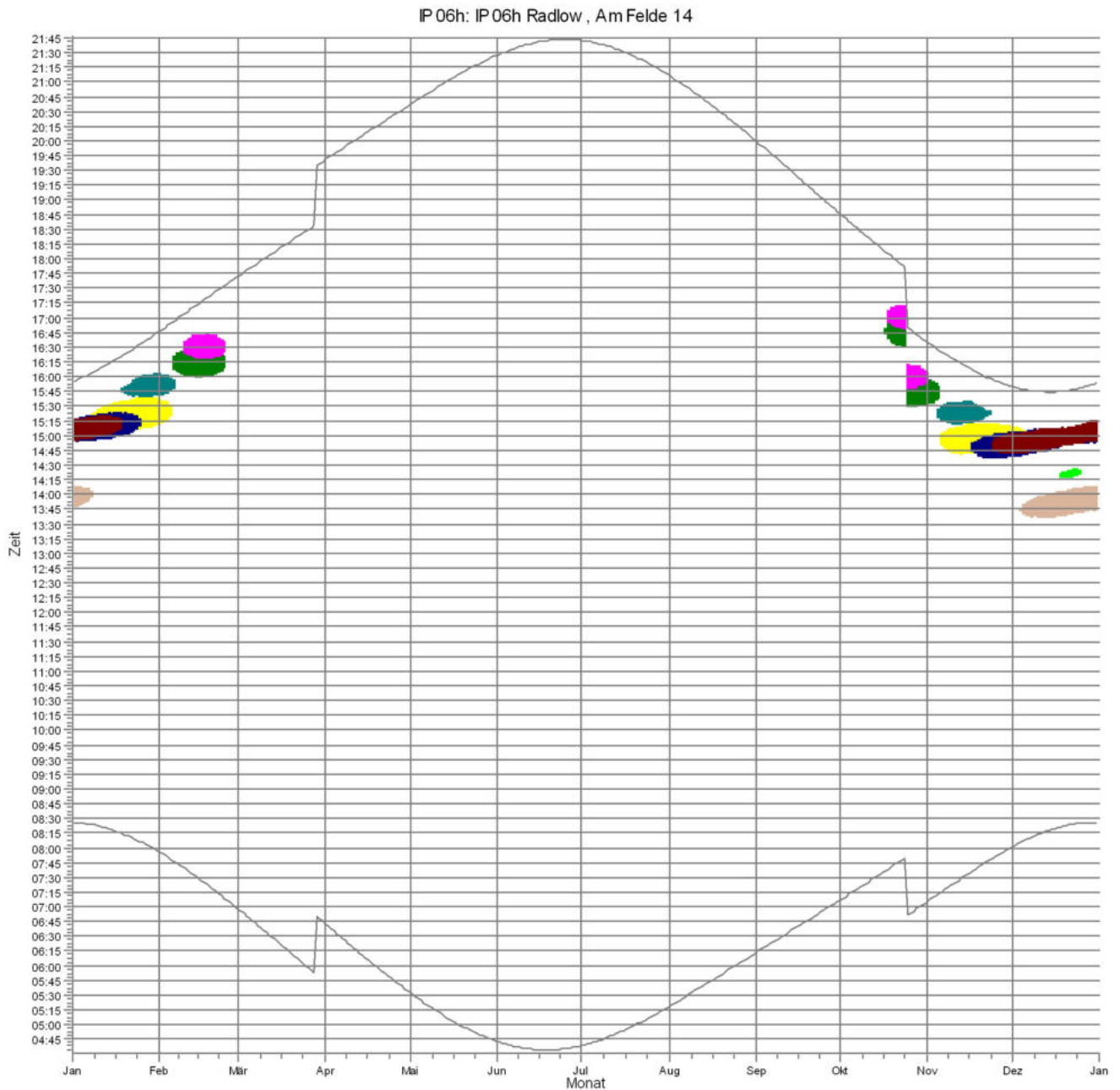
**WEA**

- |                                                                                     |                                  |                                                                                     |                                  |                                                                                       |                                  |
|-------------------------------------------------------------------------------------|----------------------------------|-------------------------------------------------------------------------------------|----------------------------------|---------------------------------------------------------------------------------------|----------------------------------|
|  | WEA 18RT: WEA 18RT L147 155,1mNH |  | WEA 01ÖS: WEA 01ÖS L147 155,1mNH |  | WEA 03ÖS: WEA 03ÖS L147 155,1mNH |
|  | WEA 19RT: WEA 19RT L147 155,1mNH |  | WEA 02ÖS: WEA 02ÖS L147 155,1mNH |  | WEA 04ÖS: WEA 04ÖS L147 155,1mNH |











## SHADOW - Grafischer Kalender

**Berechnung:** Gesamtbelastung 30 Minuten ISOLinie & 30 Std/Jahr als Fläche **Schattenrezeptor:** IP 06h - IP 06h Radlow, Am Felde 14

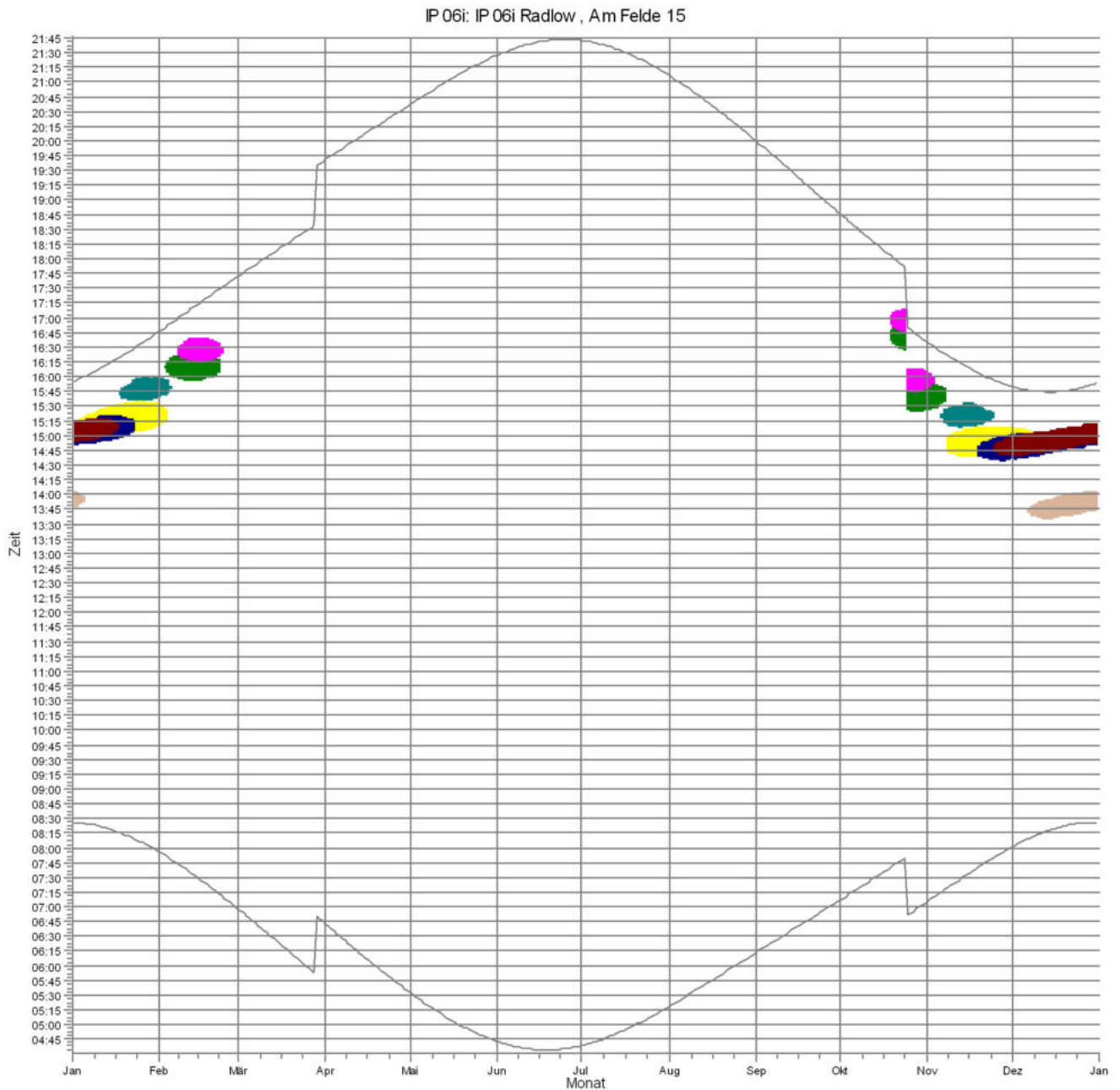


### WEA

|                                                                                     |                                  |                                                                                     |                                  |                                                                                       |                                  |
|-------------------------------------------------------------------------------------|----------------------------------|-------------------------------------------------------------------------------------|----------------------------------|---------------------------------------------------------------------------------------|----------------------------------|
|  | WEA 18RT: WEA 18RT L147 155,1mNH |  | WEA 02ÖS: WEA 02ÖS L147 155,1mNH |  | WEA 05ÖS: WEA 05ÖS L147 155,1mNH |
|  | WEA 19RT: WEA 19RT L147 155,1mNH |  | WEA 03ÖS: WEA 03ÖS L147 155,1mNH |  | WEA 17EC: WEA 17EC L147 155,1mNH |
|  | WEA 01ÖS: WEA 01ÖS L147 155,1mNH |  | WEA 04ÖS: WEA 04ÖS L147 155,1mNH |                                                                                       |                                  |

## SHADOW - Grafischer Kalender

**Berechnung:** Gesamtbelastung 30 Minuten ISOLinie & 30 Std/Jahr als Fläche **Schattenrezeptor:** IP 06i - IP 06i Radlow, Am Felde 15

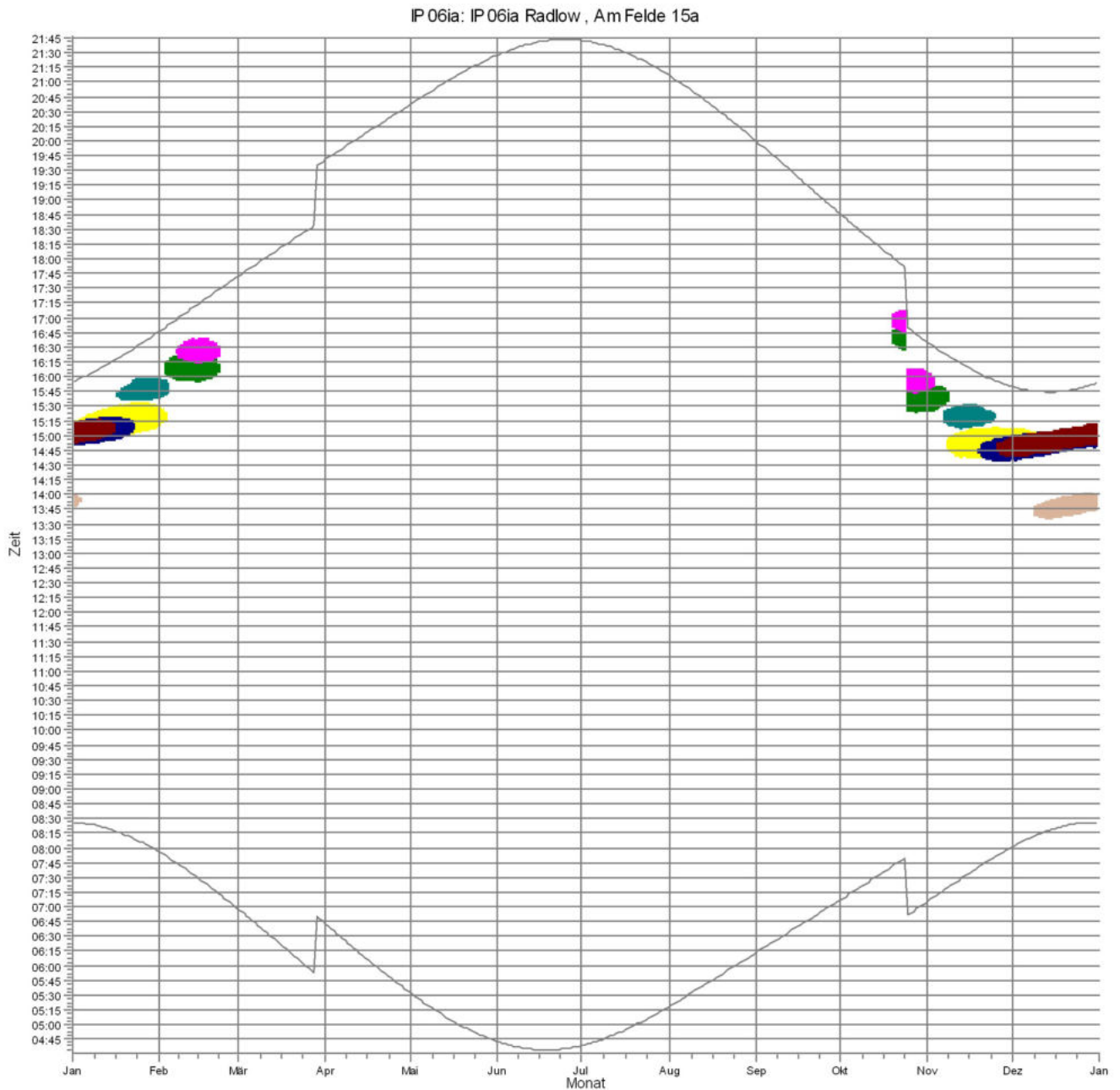


### WEA

|  |                                  |  |                                  |  |                                  |
|--|----------------------------------|--|----------------------------------|--|----------------------------------|
|  | WEA 18RT: WEA 18RT L147 155,1mNH |  | WEA 02ÖS: WEA 02ÖS L147 155,1mNH |  | WEA 17EC: WEA 17EC L147 155,1mNH |
|  | WEA 19RT: WEA 19RT L147 155,1mNH |  | WEA 03ÖS: WEA 03ÖS L147 155,1mNH |  |                                  |
|  | WEA 01ÖS: WEA 01ÖS L147 155,1mNH |  | WEA 04ÖS: WEA 04ÖS L147 155,1mNH |  |                                  |

## SHADOW - Grafischer Kalender

**Berechnung:** Gesamtbelastung 30 Minuten ISOLinie & 30 Std/Jahr als Fläche **Schattenrezeptor:** IP 06ia - IP 06ia Radlow, Am Felde 15a

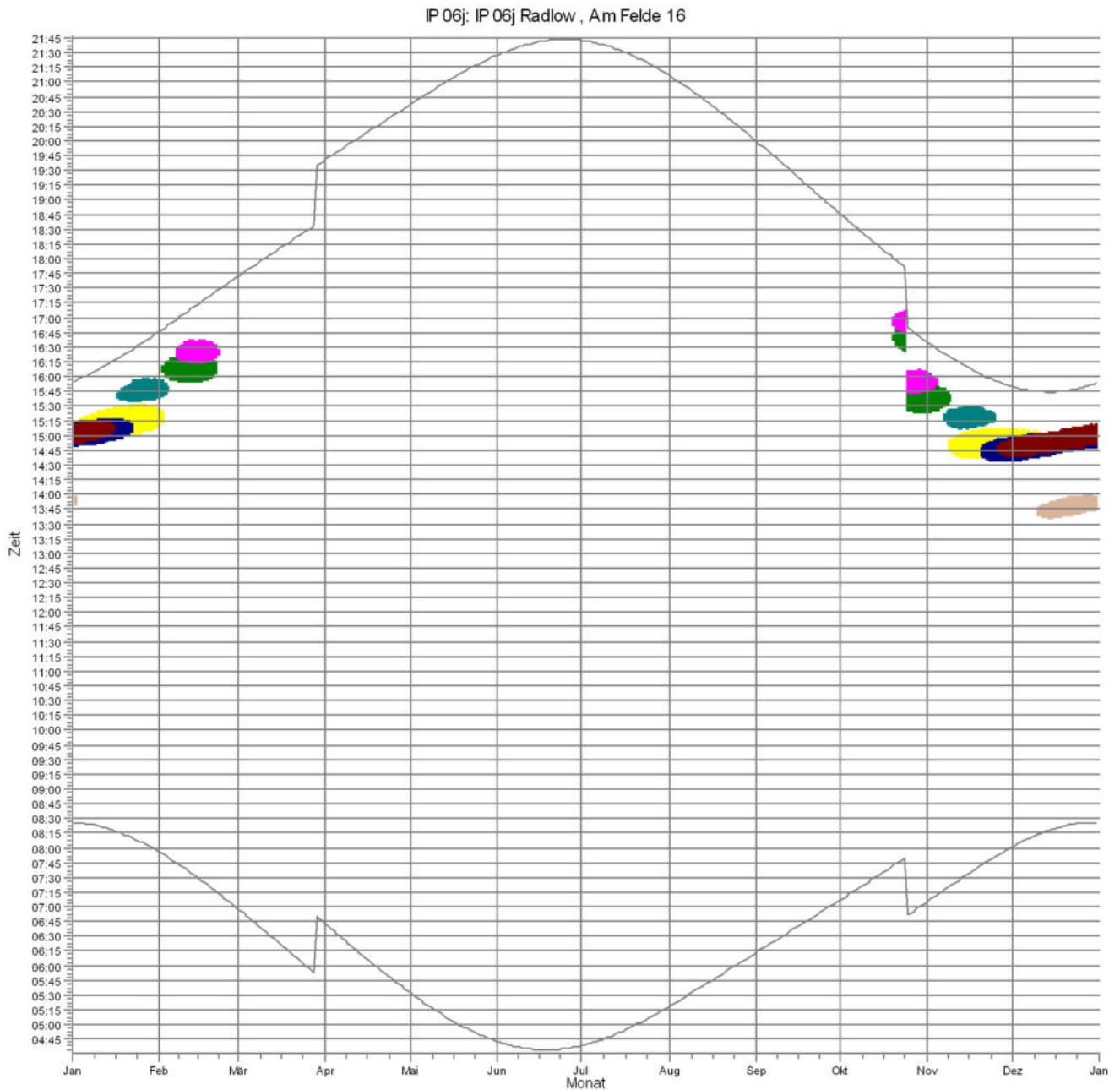


### WEA








|                                                                                                                                                                                                                                                                                                                                                                                                                                                                                                                                                                                                                                         |                                                                                                                                                                                                                                                                                                                                                                                                                                                                                                                                                                                                                                          |                                                                                                                                                                                      |
|-----------------------------------------------------------------------------------------------------------------------------------------------------------------------------------------------------------------------------------------------------------------------------------------------------------------------------------------------------------------------------------------------------------------------------------------------------------------------------------------------------------------------------------------------------------------------------------------------------------------------------------------|------------------------------------------------------------------------------------------------------------------------------------------------------------------------------------------------------------------------------------------------------------------------------------------------------------------------------------------------------------------------------------------------------------------------------------------------------------------------------------------------------------------------------------------------------------------------------------------------------------------------------------------|--------------------------------------------------------------------------------------------------------------------------------------------------------------------------------------|
| <div style="display: flex; flex-direction: column; gap: 5px;"> <div style="display: flex; align-items: center;"><span style="width: 20px; height: 10px; background-color: green; margin-right: 5px;"></span> WEA 18RT: WEA 18RT L147 155,1mNH</div> <div style="display: flex; align-items: center;"><span style="width: 20px; height: 10px; background-color: yellow; margin-right: 5px;"></span> WEA 19RT: WEA 19RT L147 155,1mNH</div> <div style="display: flex; align-items: center;"><span style="width: 20px; height: 10px; background-color: magenta; margin-right: 5px;"></span> WEA 01ÖS: WEA 01ÖS L147 155,1mNH</div> </div> | <div style="display: flex; flex-direction: column; gap: 5px;"> <div style="display: flex; align-items: center;"><span style="width: 20px; height: 10px; background-color: teal; margin-right: 5px;"></span> WEA 02ÖS: WEA 02ÖS L147 155,1mNH</div> <div style="display: flex; align-items: center;"><span style="width: 20px; height: 10px; background-color: darkblue; margin-right: 5px;"></span> WEA 03ÖS: WEA 03ÖS L147 155,1mNH</div> <div style="display: flex; align-items: center;"><span style="width: 20px; height: 10px; background-color: darkred; margin-right: 5px;"></span> WEA 04ÖS: WEA 04ÖS L147 155,1mNH</div> </div> | <div style="display: flex; align-items: center;"><span style="width: 20px; height: 10px; background-color: brown; margin-right: 5px;"></span> WEA 17EC: WEA 17EC L147 155,1mNH</div> |
|-----------------------------------------------------------------------------------------------------------------------------------------------------------------------------------------------------------------------------------------------------------------------------------------------------------------------------------------------------------------------------------------------------------------------------------------------------------------------------------------------------------------------------------------------------------------------------------------------------------------------------------------|------------------------------------------------------------------------------------------------------------------------------------------------------------------------------------------------------------------------------------------------------------------------------------------------------------------------------------------------------------------------------------------------------------------------------------------------------------------------------------------------------------------------------------------------------------------------------------------------------------------------------------------|--------------------------------------------------------------------------------------------------------------------------------------------------------------------------------------|

## SHADOW - Grafischer Kalender

**Berechnung:** Gesamtbelastung 30 Minuten ISOLinie & 30 Std/Jahr als Fläche **Schattenrezeptor:** IP 06j - IP 06j Radlow, Am Felde 16

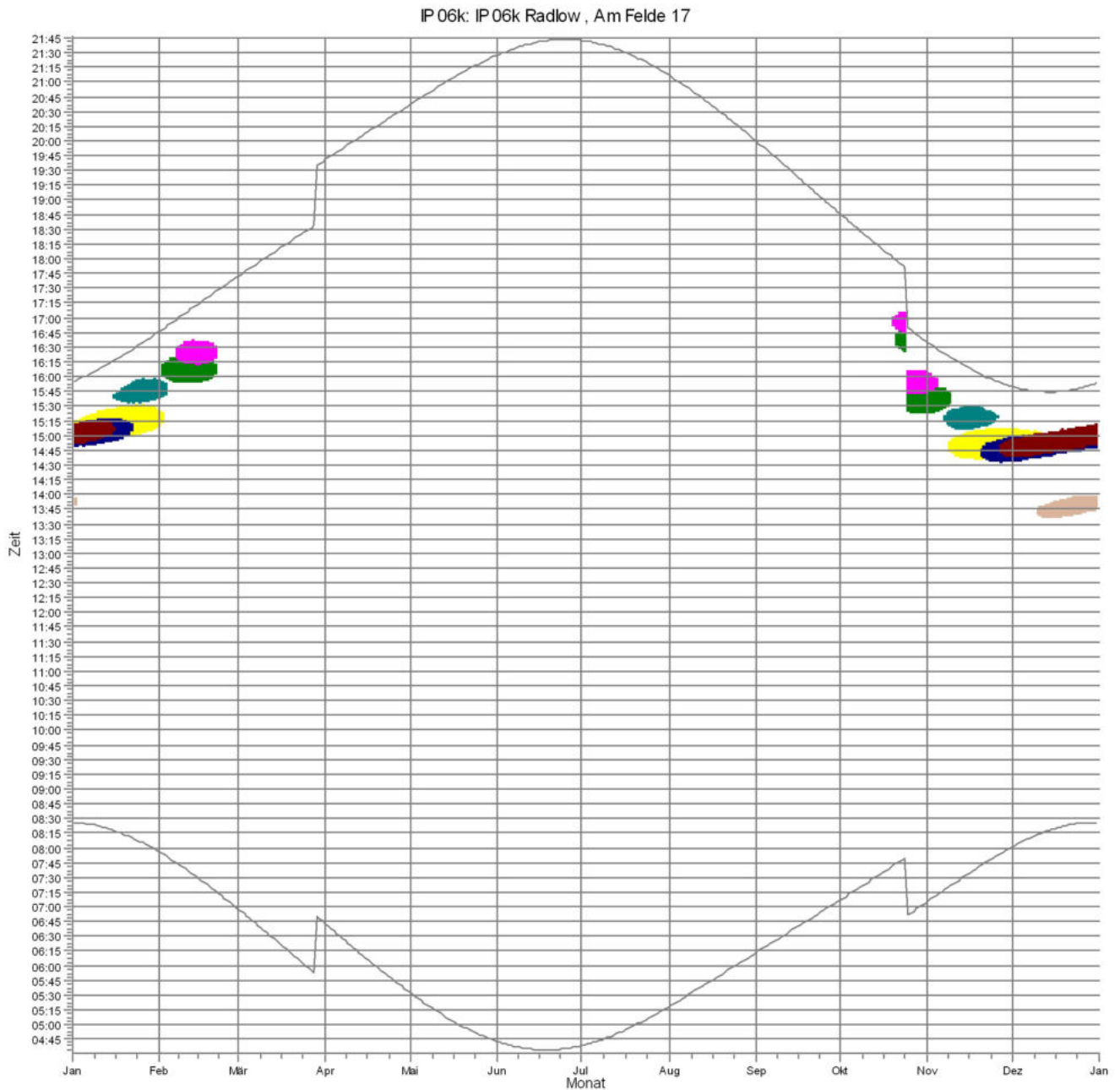


### WEA

|                                                                                     |                                  |                                                                                     |                                  |                                                                                       |                                  |
|-------------------------------------------------------------------------------------|----------------------------------|-------------------------------------------------------------------------------------|----------------------------------|---------------------------------------------------------------------------------------|----------------------------------|
|  | WEA 18RT: WEA 18RT L147 155,1mNH |  | WEA 02ÖS: WEA 02ÖS L147 155,1mNH |  | WEA 17EC: WEA 17EC L147 155,1mNH |
|  | WEA 19RT: WEA 19RT L147 155,1mNH |  | WEA 03ÖS: WEA 03ÖS L147 155,1mNH |                                                                                       |                                  |
|  | WEA 01ÖS: WEA 01ÖS L147 155,1mNH |  | WEA 04ÖS: WEA 04ÖS L147 155,1mNH |                                                                                       |                                  |

## SHADOW - Grafischer Kalender

**Berechnung:** Gesamtbelastung 30 Minuten ISOLinie & 30 Std/Jahr als Fläche **Schattenrezeptor:** IP 06k - IP 06k Radlow, Am Felde 17

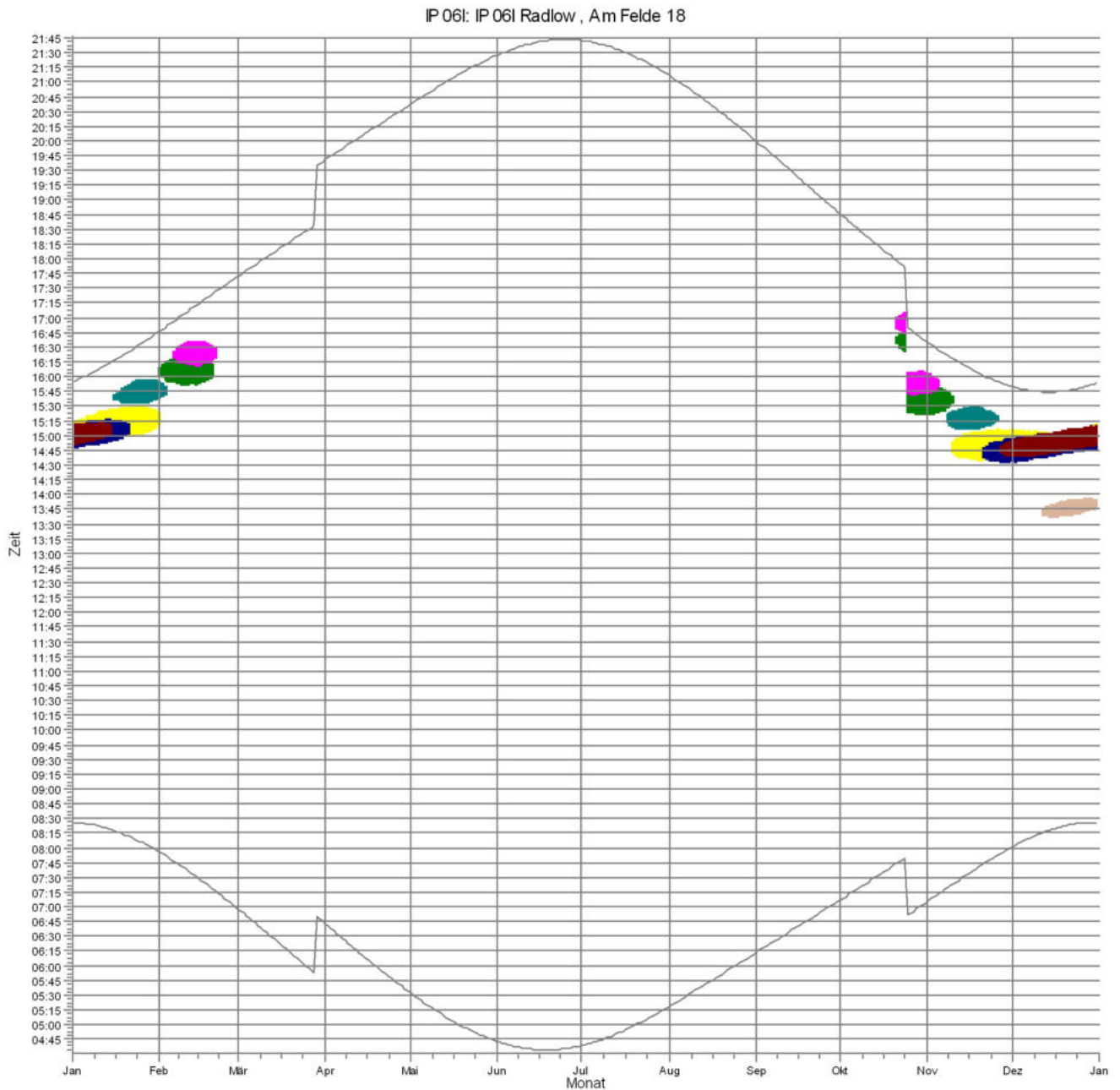


### WEA








|  |                                  |  |                                  |  |                                  |
|--|----------------------------------|--|----------------------------------|--|----------------------------------|
|  | WEA 18RT: WEA 18RT L147 155,1mNH |  | WEA 02ÖS: WEA 02ÖS L147 155,1mNH |  | WEA 17EC: WEA 17EC L147 155,1mNH |
|  | WEA 19RT: WEA 19RT L147 155,1mNH |  | WEA 03ÖS: WEA 03ÖS L147 155,1mNH |  |                                  |
|  | WEA 01ÖS: WEA 01ÖS L147 155,1mNH |  | WEA 04ÖS: WEA 04ÖS L147 155,1mNH |  |                                  |

## SHADOW - Grafischer Kalender

**Berechnung:** Gesamtbelastung 30 Minuten ISOLinie & 30 Std/Jahr als Fläche **Schattenrezeptor:** IP 06I - IP 06I Radlow, Am Felde 18



**WEA**

- |                                                                                     |                                  |                                                                                     |                                  |                                                                                       |                                  |
|-------------------------------------------------------------------------------------|----------------------------------|-------------------------------------------------------------------------------------|----------------------------------|---------------------------------------------------------------------------------------|----------------------------------|
|  | WEA 18RT: WEA 18RT L147 155,1mNH |  | WEA 02ÖS: WEA 02ÖS L147 155,1mNH |  | WEA 17EC: WEA 17EC L147 155,1mNH |
|  | WEA 19RT: WEA 19RT L147 155,1mNH |  | WEA 03ÖS: WEA 03ÖS L147 155,1mNH |                                                                                       |                                  |
|  | WEA 01ÖS: WEA 01ÖS L147 155,1mNH |  | WEA 04ÖS: WEA 04ÖS L147 155,1mNH |                                                                                       |                                  |



Projekt:  
**Züssow**

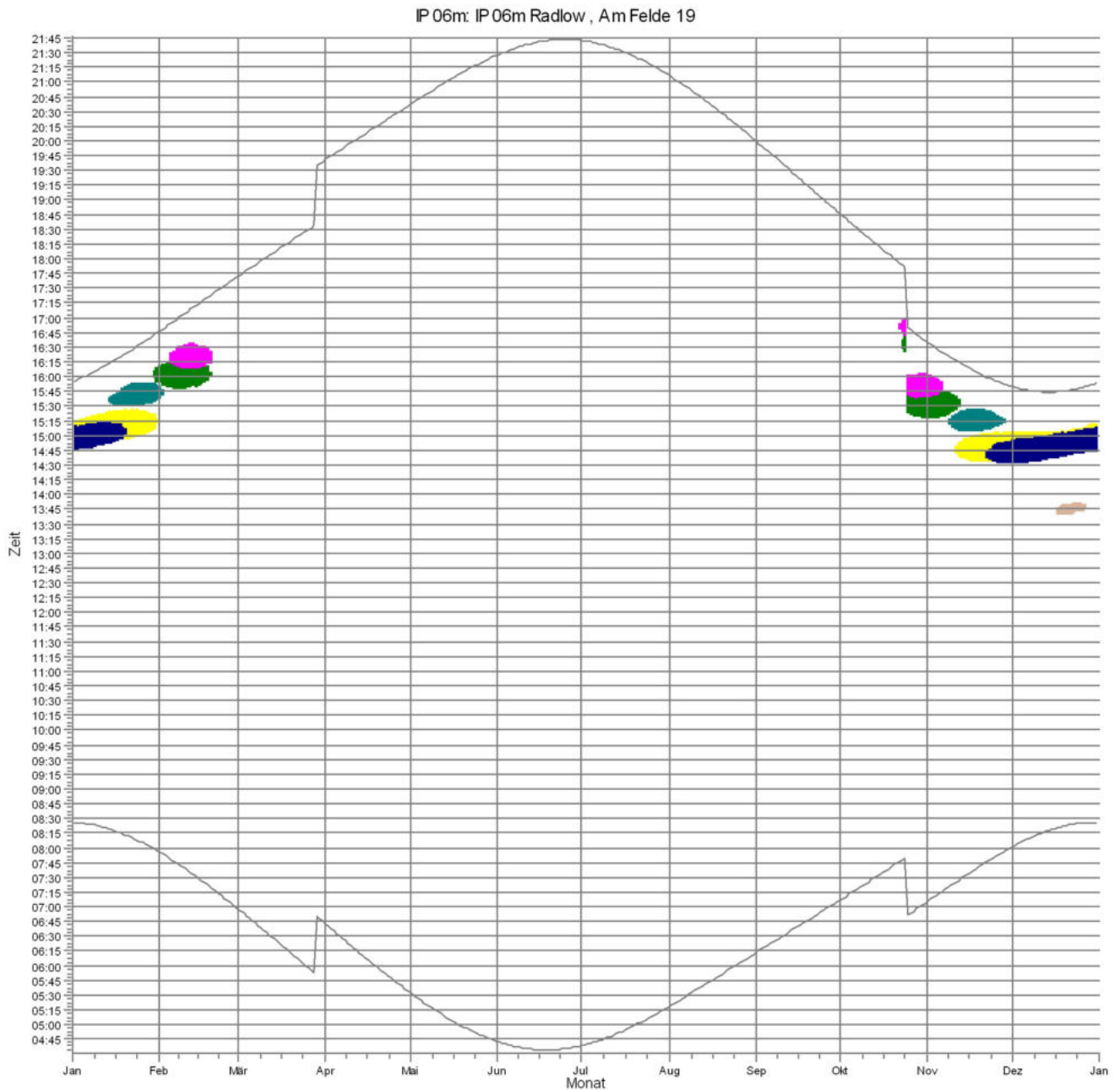
Lizenzierter Anwender:  
**reko GmbH & Co. KG**  
Sander Bruch Str. 10  
DE-33106 Paderborn  
+49 (0) 5254/9528129









Berechnet:  
11.07.2019 11:46/3.2.744

## SHADOW - Grafischer Kalender

**Berechnung:** Gesamtbelastung 30 Minuten ISOLinie & 30 Std/Jahr als Fläche **Schattenrezeptor:** IP 06m - IP 06m Radlow, Am Felde 19



WEA

- |                                                                                     |                                  |                                                                                     |                                  |                                                                                       |                                  |
|-------------------------------------------------------------------------------------|----------------------------------|-------------------------------------------------------------------------------------|----------------------------------|---------------------------------------------------------------------------------------|----------------------------------|
|  | WEA 18RT: WEA 18RT L147 155,1mNH |  | WEA 01ÖS: WEA 01ÖS L147 155,1mNH |  | WEA 03ÖS: WEA 03ÖS L147 155,1mNH |
|  | WEA 19RT: WEA 19RT L147 155,1mNH |  | WEA 02ÖS: WEA 02ÖS L147 155,1mNH |  | WEA 17EC: WEA 17EC L147 155,1mNH |

Projekt:  
**Züssow**

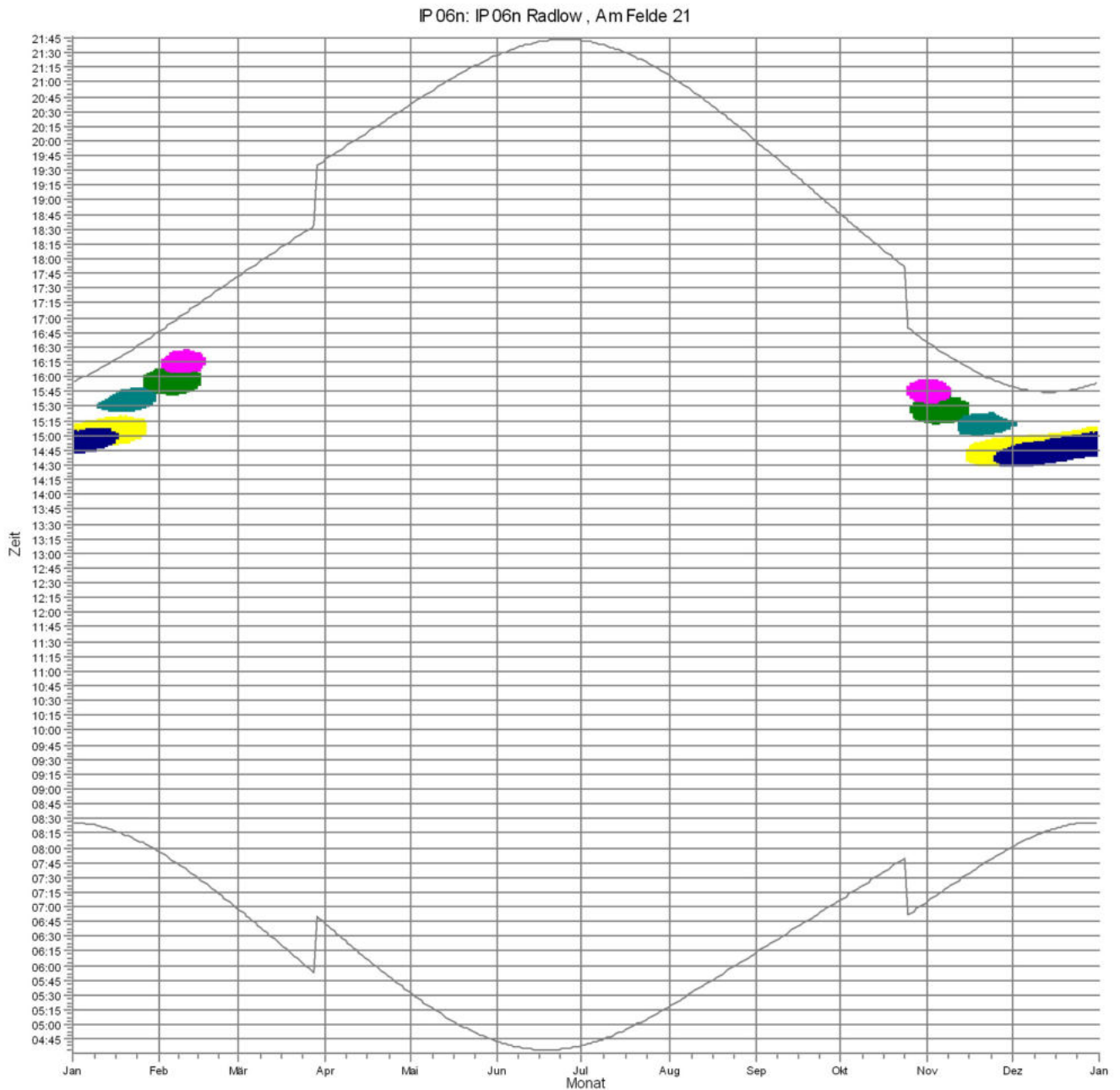
Lizenziertes Anwender:  
**reko GmbH & Co. KG**  
Sander Bruch Str. 10  
DE-33106 Paderborn  
+49 (0) 5254/9528129








Berechnet:  
11.07.2019 11:46/3.2.744

## SHADOW - Grafischer Kalender

**Berechnung:** Gesamtbelastung 30 Minuten ISOLinie & 30 Std/Jahr als Fläche **Schattenrezeptor:** IP 06n - IP 06n Radlow, Am Felde 21



WEA

- |                                                                                                                      |                                                                                                                      |                                                                                                                        |
|----------------------------------------------------------------------------------------------------------------------|----------------------------------------------------------------------------------------------------------------------|------------------------------------------------------------------------------------------------------------------------|
|  WEA 18RT: WEA 18RT L147 155,1mNH |  WEA 01ÖS: WEA 01ÖS L147 155,1mNH |  WEA 03ÖS: WEA 03ÖS L147 155,1mNH |
|  WEA 19RT: WEA 19RT L147 155,1mNH |  WEA 02ÖS: WEA 02ÖS L147 155,1mNH |                                                                                                                        |

Projekt:  
**Züssow**

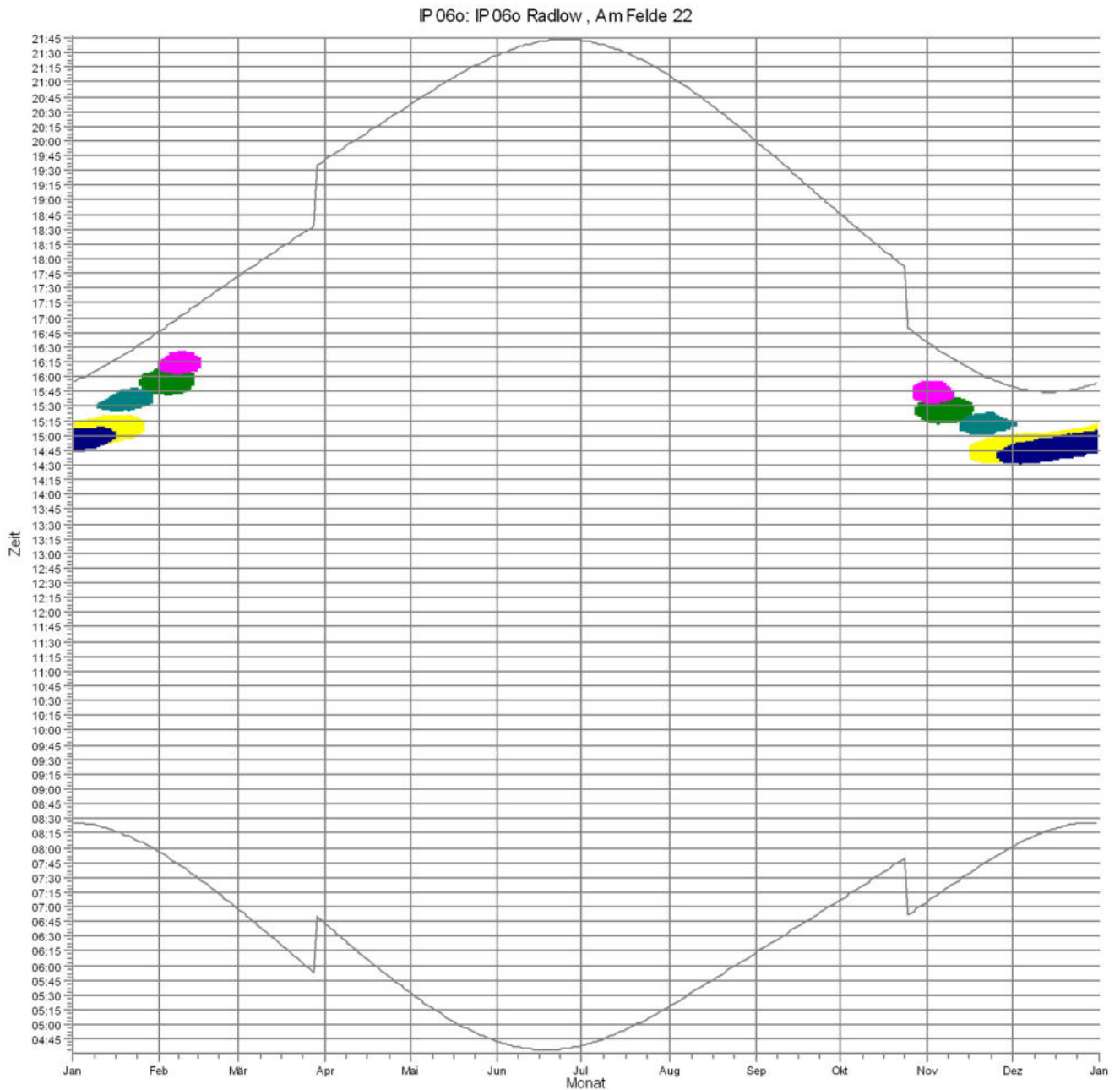
Lizenziertes Anwender:  
**reko GmbH & Co. KG**  
Sander Bruch Str. 10  
DE-33106 Paderborn  
+49 (0) 5254/9528129








Berechnet:  
11.07.2019 11:46/3.2.744

## SHADOW - Grafischer Kalender

**Berechnung:** Gesamtbelastung 30 Minuten ISOLinie & 30 Std/Jahr als Fläche **Schattenrezeptor:** IP 06o - IP 06o Radlow, Am Felde 22



WEA

- |                                                                                     |                                  |                                                                                     |                                  |                                                                                       |                                  |
|-------------------------------------------------------------------------------------|----------------------------------|-------------------------------------------------------------------------------------|----------------------------------|---------------------------------------------------------------------------------------|----------------------------------|
|  | WEA 18RT: WEA 18RT L147 155,1mNH |  | WEA 01ÖS: WEA 01ÖS L147 155,1mNH |  | WEA 03ÖS: WEA 03ÖS L147 155,1mNH |
|  | WEA 19RT: WEA 19RT L147 155,1mNH |  | WEA 02ÖS: WEA 02ÖS L147 155,1mNH |                                                                                       |                                  |

Projekt:  
**Züssow**

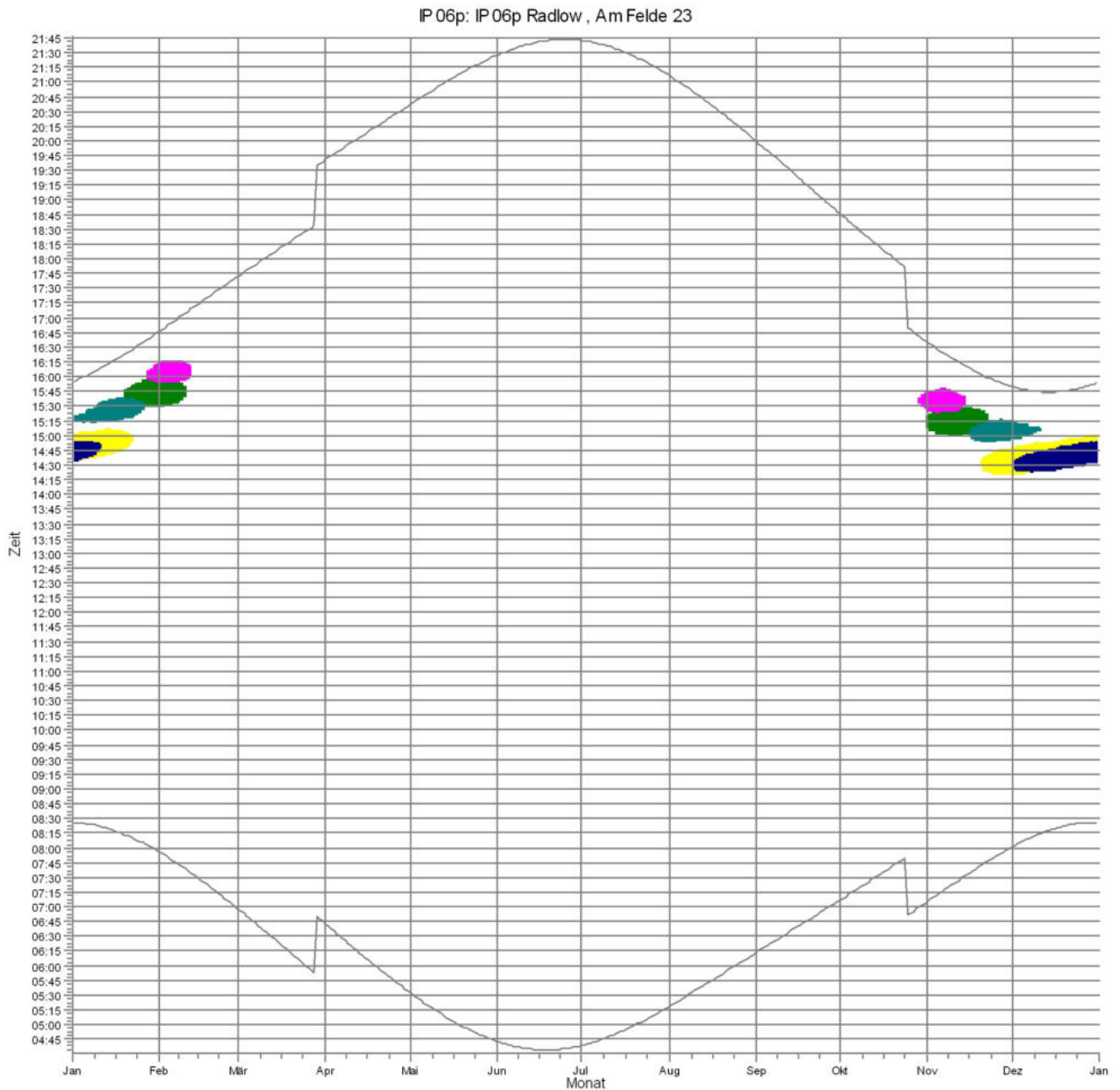
Lizenziertes Anwender:  
**reko GmbH & Co. KG**  
Sander Bruch Str. 10  
DE-33106 Paderborn  
+49 (0) 5254/9528129








Berechnet:  
11.07.2019 11:46/3.2.744

## SHADOW - Grafischer Kalender

**Berechnung:** Gesamtbelastung 30 Minuten ISOLinie & 30 Std/Jahr als Fläche **Schattenrezeptor:** IP 06p - IP 06p Radlow, Am Felde 23



WEA

- |                                                                                     |                                  |                                                                                     |                                  |                                                                                       |                                  |
|-------------------------------------------------------------------------------------|----------------------------------|-------------------------------------------------------------------------------------|----------------------------------|---------------------------------------------------------------------------------------|----------------------------------|
|  | WEA 18RT: WEA 18RT L147 155,1mNH |  | WEA 01ÖS: WEA 01ÖS L147 155,1mNH |  | WEA 03ÖS: WEA 03ÖS L147 155,1mNH |
|  | WEA 19RT: WEA 19RT L147 155,1mNH |  | WEA 02ÖS: WEA 02ÖS L147 155,1mNH |                                                                                       |                                  |

Projekt:  
**Züssow**

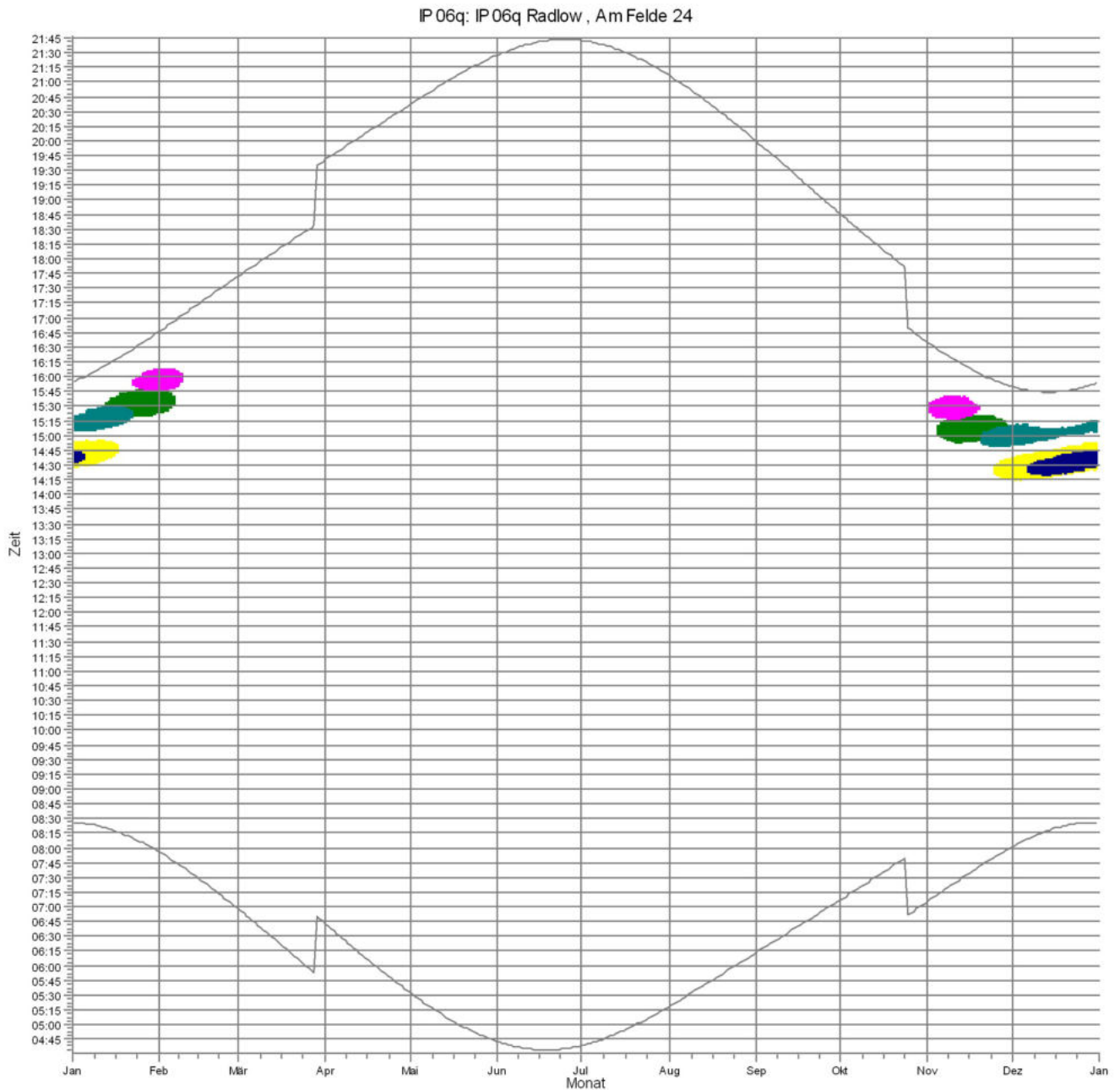
Lizenziertes Anwender:  
**reko GmbH & Co. KG**  
Sander Bruch Str. 10  
DE-33106 Paderborn  
+49 (0) 5254/9528129








Berechnet:  
11.07.2019 11:46/3.2.744

## SHADOW - Grafischer Kalender

**Berechnung:** Gesamtbelastung 30 Minuten ISOLinie & 30 Std/Jahr als Fläche **Schattenrezeptor:** IP 06q - IP 06q Radlow, Am Felde 24



WEA

- |                                                                                     |                                  |                                                                                     |                                  |                                                                                       |                                  |
|-------------------------------------------------------------------------------------|----------------------------------|-------------------------------------------------------------------------------------|----------------------------------|---------------------------------------------------------------------------------------|----------------------------------|
|  | WEA 18RT: WEA 18RT L147 155,1mNH |  | WEA 01ÖS: WEA 01ÖS L147 155,1mNH |  | WEA 03ÖS: WEA 03ÖS L147 155,1mNH |
|  | WEA 19RT: WEA 19RT L147 155,1mNH |  | WEA 02ÖS: WEA 02ÖS L147 155,1mNH |                                                                                       |                                  |

Projekt:  
**Züssow**

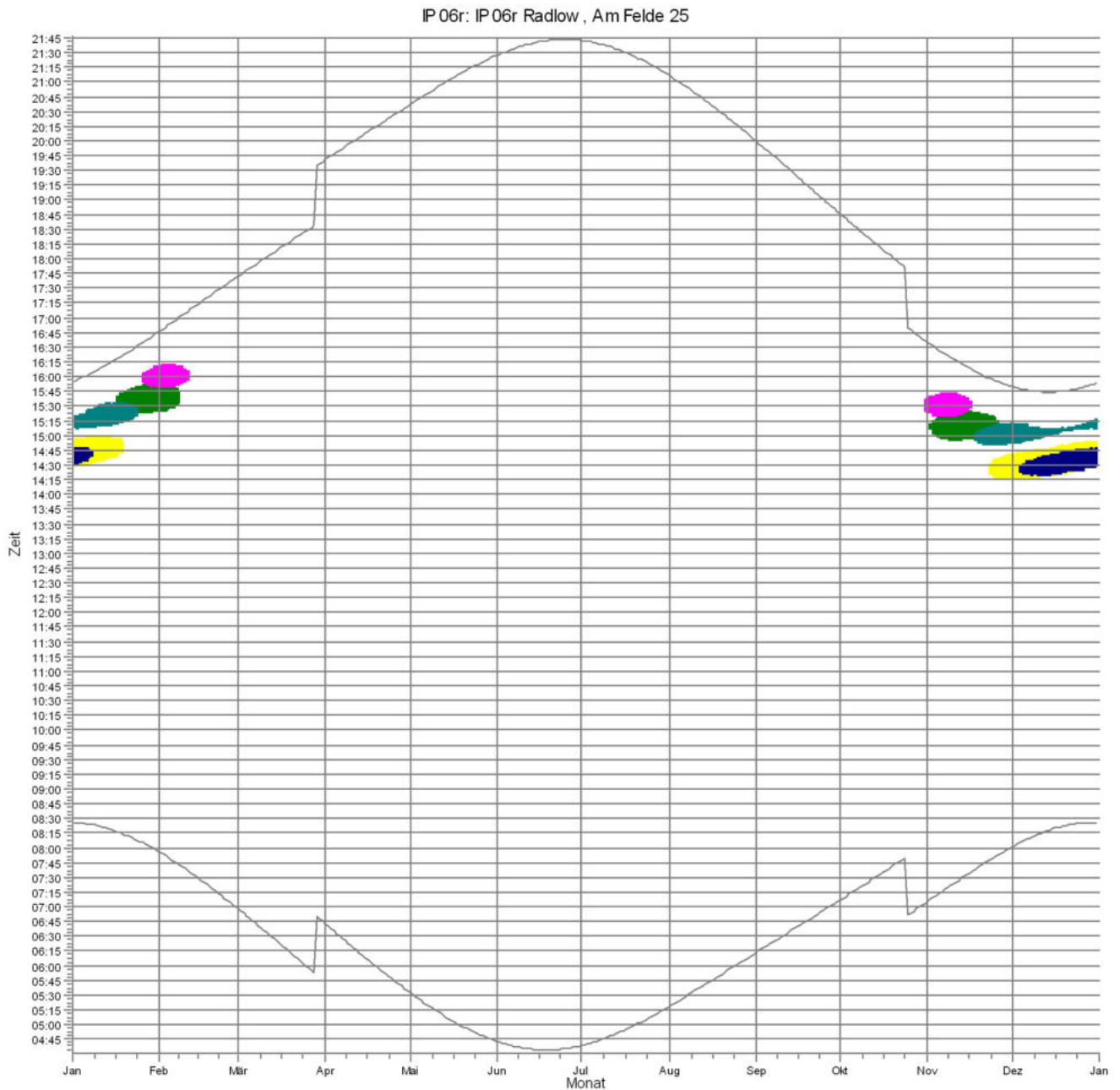
Lizenziertes Anwender:  
**reko GmbH & Co. KG**  
Sander Bruch Str. 10  
DE-33106 Paderborn  
+49 (0) 5254/9528129








Berechnet:  
11.07.2019 11:46/3.2.744

## SHADOW - Grafischer Kalender

**Berechnung:** Gesamtbelastung 30 Minuten ISOLinie & 30 Std/Jahr als Fläche **Schattenrezeptor:** IP 06r - IP 06r Radlow, Am Felde 25



WEA

|                                                                                     |                                  |                                                                                     |                                  |                                                                                       |                                  |
|-------------------------------------------------------------------------------------|----------------------------------|-------------------------------------------------------------------------------------|----------------------------------|---------------------------------------------------------------------------------------|----------------------------------|
|  | WEA 18RT: WEA 18RT L147 155,1mNH |  | WEA 01ÖS: WEA 01ÖS L147 155,1mNH |  | WEA 03ÖS: WEA 03ÖS L147 155,1mNH |
|  | WEA 19RT: WEA 19RT L147 155,1mNH |  | WEA 02ÖS: WEA 02ÖS L147 155,1mNH |                                                                                       |                                  |



Projekt:  
**Züssow**

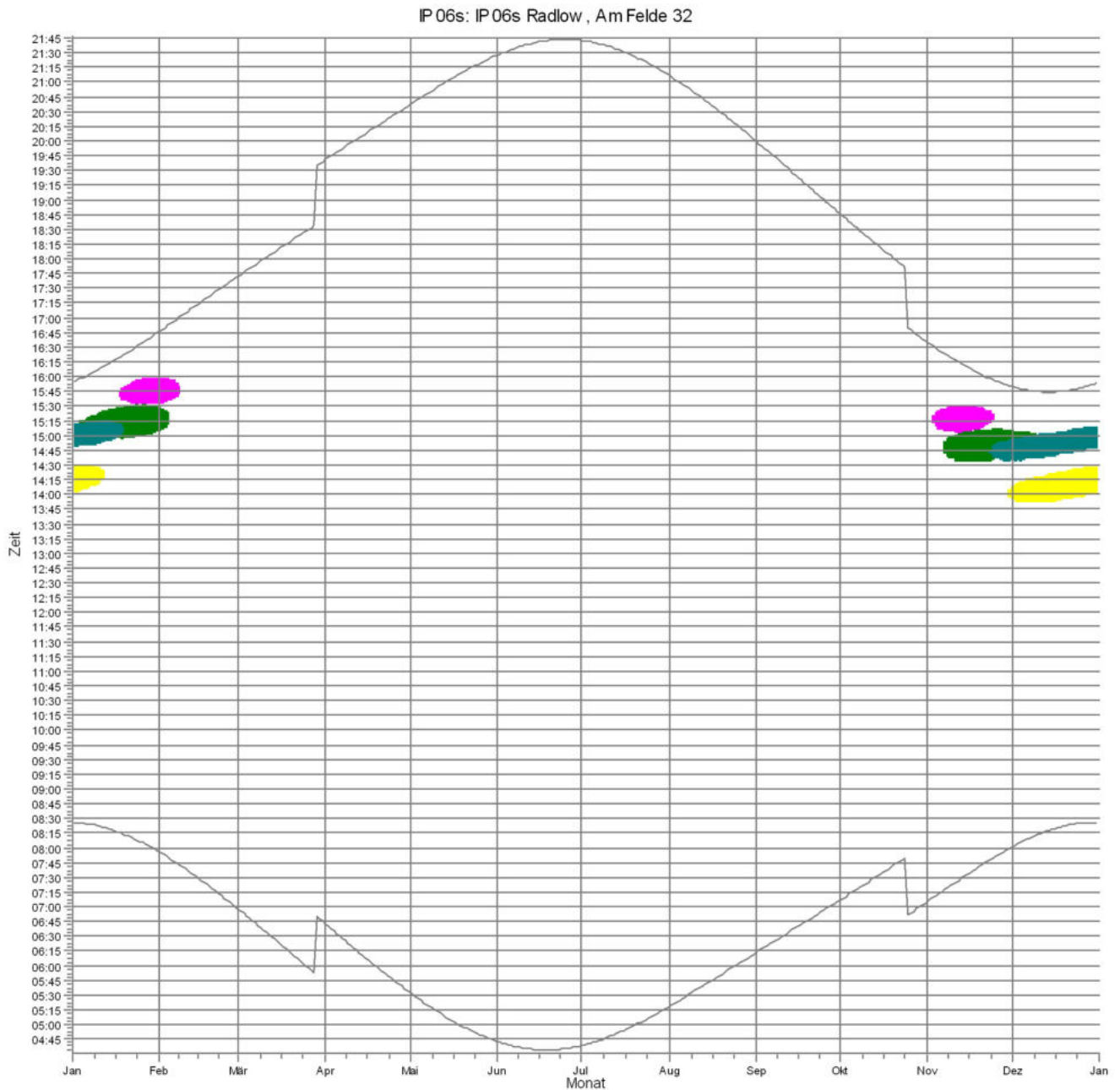
Lizenzierter Anwender:  
**reko GmbH & Co. KG**  
Sander Bruch Str. 10  
DE-33106 Paderborn  
+49 (0) 5254/9528129



Berechnet:  
11.07.2019 11:46/3.2.744

## SHADOW - Grafischer Kalender

**Berechnung:** Gesamtbelastung 30 Minuten ISOLinie & 30 Std/Jahr als Fläche **Schattenrezeptor:** IP 06s - IP 06s Radlow, Am Felde 32



WEA



WEA 18RT: WEA 18RT L147 155,1mNH

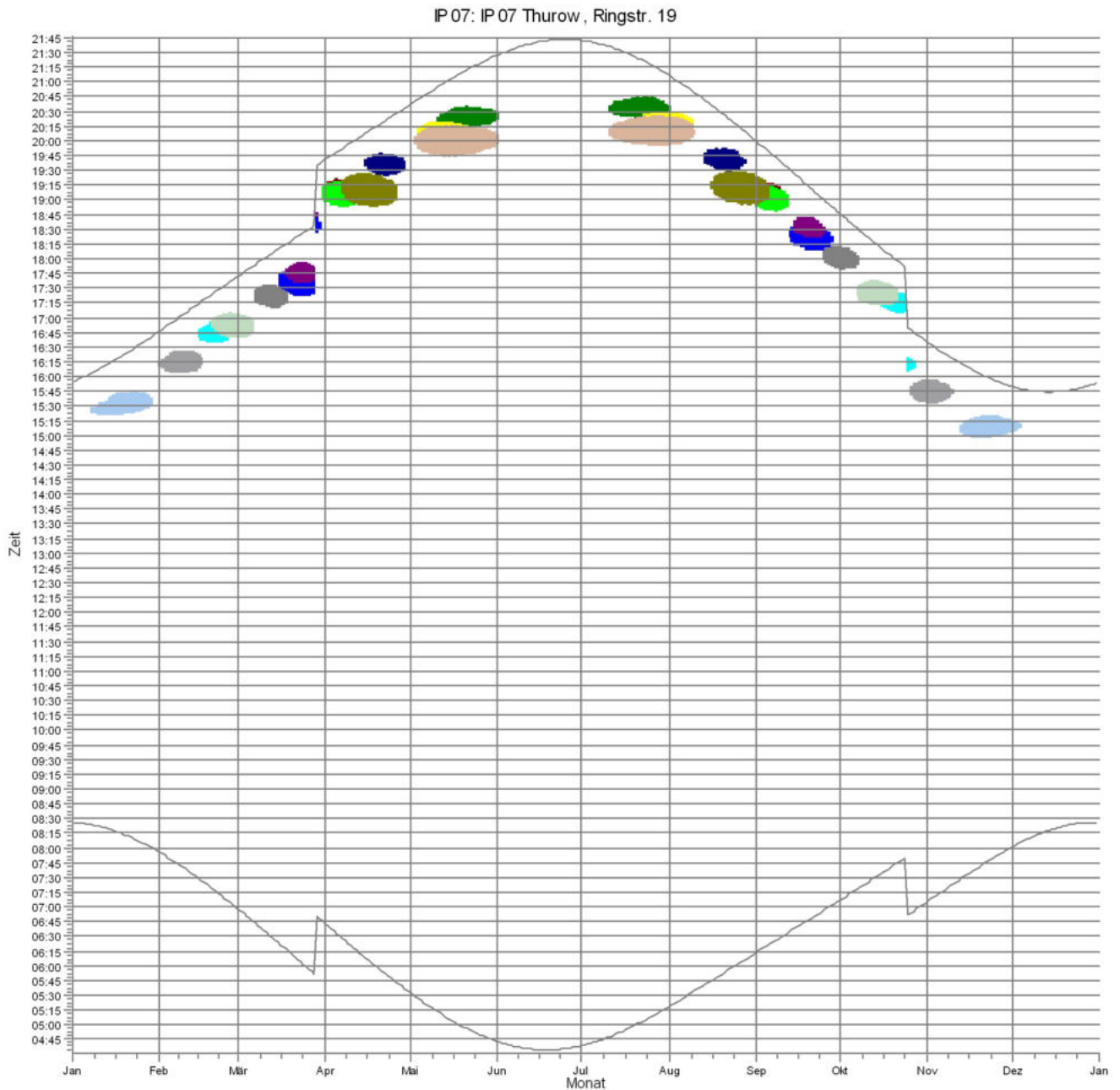
WEA 19RT: WEA 19RT L147 155,1mNH

WEA 01ÖS: WEA 01ÖS L147 155,1mNH















WEA 02ÖS: WEA 02ÖS L147 155,1mNH

## SHADOW - Grafischer Kalender

**Berechnung:** Gesamtbelastung 30 Minuten ISOLinie & 30 Std./Jahr als Fläche **Schattenrezeptor:** IP 07 - IP 07 Thurow, Ringstr. 19



### WEA

|                                                                                     |                                  |                                                                                     |                                  |                                                                                       |                                  |
|-------------------------------------------------------------------------------------|----------------------------------|-------------------------------------------------------------------------------------|----------------------------------|---------------------------------------------------------------------------------------|----------------------------------|
|  | WEA 18RT: WEA 18RT L147 155,1mNH |  | WEA 04ÖS: WEA 04ÖS L147 155,1mNH |  | WEA 12EC: WEA 12EC L147 155,1mNH |
|  | WEA 19RT: WEA 19RT L147 155,1mNH |  | WEA 05ÖS: WEA 05ÖS L147 155,1mNH |  | WEA 13EC: WEA 13EC L147 155,1mNH |
|  | WEA 20RT: WEA 20RT L147 155,1mNH |  | WEA 06ÖS: WEA 06ÖS L147 155,1mNH |  | WEA 14EC: WEA 14EC L147 155,1mNH |
|  | WEA 21RT: WEA 21RT L147 155,1mNH |  | WEA 07ÖS: WEA 07ÖS L147 155,1mNH |  | WEA 17EC: WEA 17EC L147 155,1mNH |
|  | WEA 03ÖS: WEA 03ÖS L147 155,1mNH |  | WEA 09EC: WEA 09EC L147 155,1mNH |                                                                                       |                                  |

Projekt:  
**Züssow**

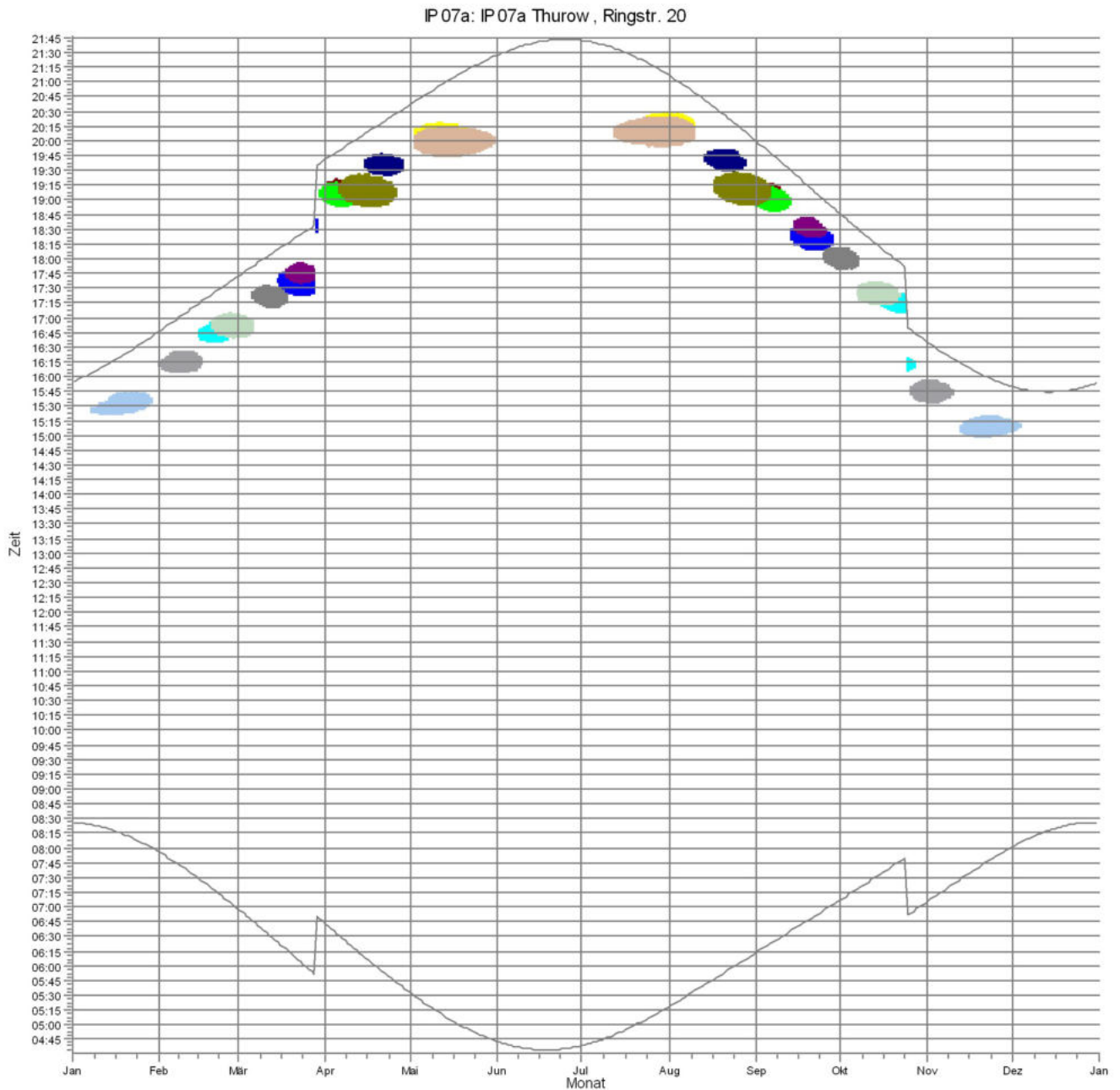
Lizenziertes Anwender:  
**reko GmbH & Co. KG**  
Sander Bruch Str. 10  
DE-33106 Paderborn  
+49 (0) 5254/9528129
















Berechnet:  
11.07.2019 11:46/3.2.744

## SHADOW - Grafischer Kalender

**Berechnung:** Gesamtbelastung 30 Minuten ISOLinie & 30 Std/Jahr als Fläche **Schattenrezeptor:** IP 07a - IP 07a Thurow, Ringstr. 20

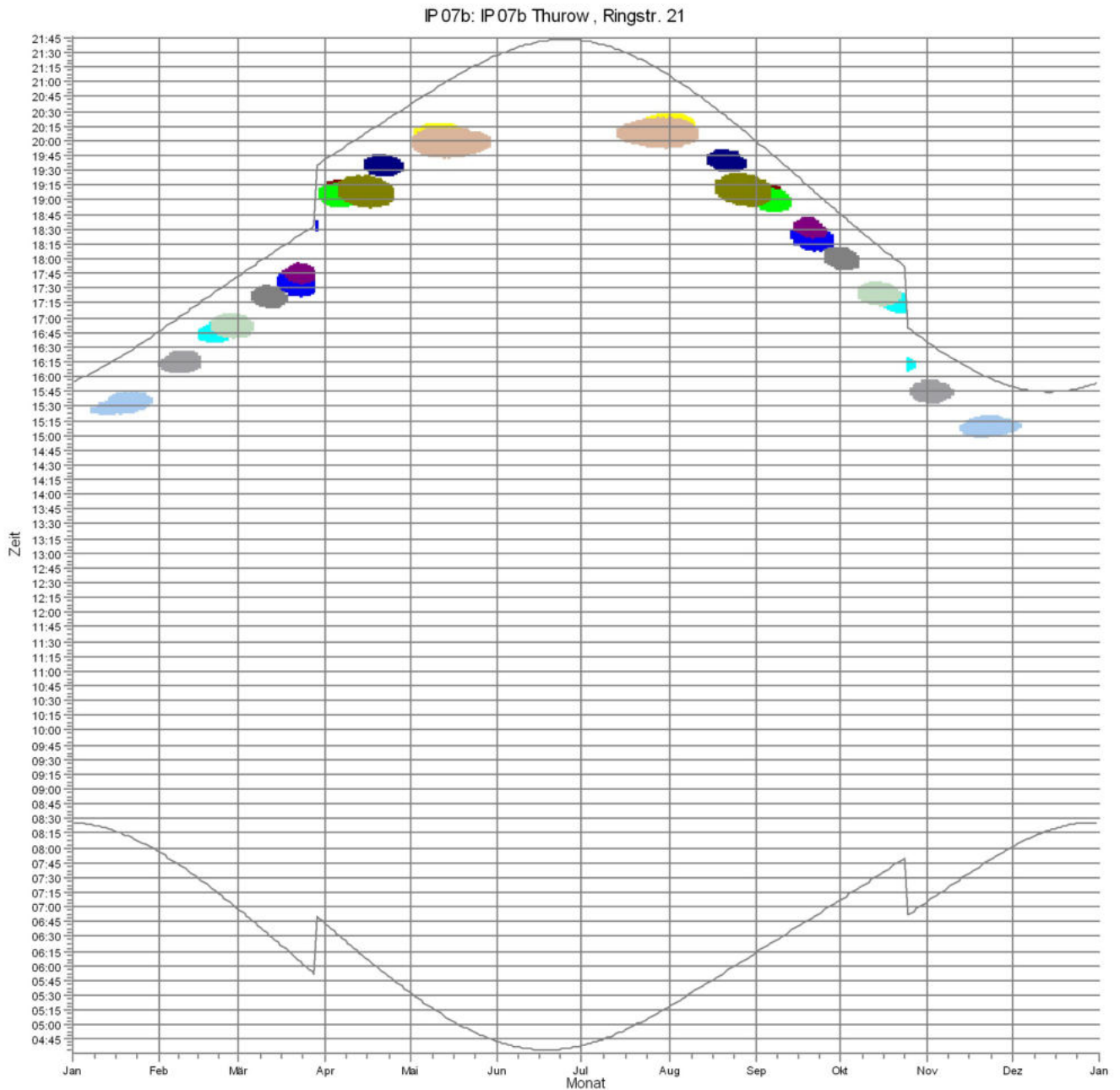


### WEA














|                                                                                     |                                  |                                                                                     |                                  |                                                                                       |                                  |
|-------------------------------------------------------------------------------------|----------------------------------|-------------------------------------------------------------------------------------|----------------------------------|---------------------------------------------------------------------------------------|----------------------------------|
|  | WEA 19RT: WEA 19RT L147 155,1mNH |  | WEA 05ÖS: WEA 05ÖS L147 155,1mNH |  | WEA 13EC: WEA 13EC L147 155,1mNH |
|  | WEA 20RT: WEA 20RT L147 155,1mNH |  | WEA 06ÖS: WEA 06ÖS L147 155,1mNH |  | WEA 14EC: WEA 14EC L147 155,1mNH |
|  | WEA 21RT: WEA 21RT L147 155,1mNH |  | WEA 07ÖS: WEA 07ÖS L147 155,1mNH |  | WEA 17EC: WEA 17EC L147 155,1mNH |
|  | WEA 03ÖS: WEA 03ÖS L147 155,1mNH |  | WEA 09EC: WEA 09EC L147 155,1mNH |                                                                                       |                                  |
|  | WEA 04ÖS: WEA 04ÖS L147 155,1mNH |  | WEA 12EC: WEA 12EC L147 155,1mNH |                                                                                       |                                  |

## SHADOW - Grafischer Kalender

**Berechnung:** Gesamtbelastung 30 Minuten ISOLinie & 30 Std/Jahr als Fläche **Schattenrezeptor:** IP 07b - IP 07b Thurow, Ringstr. 21

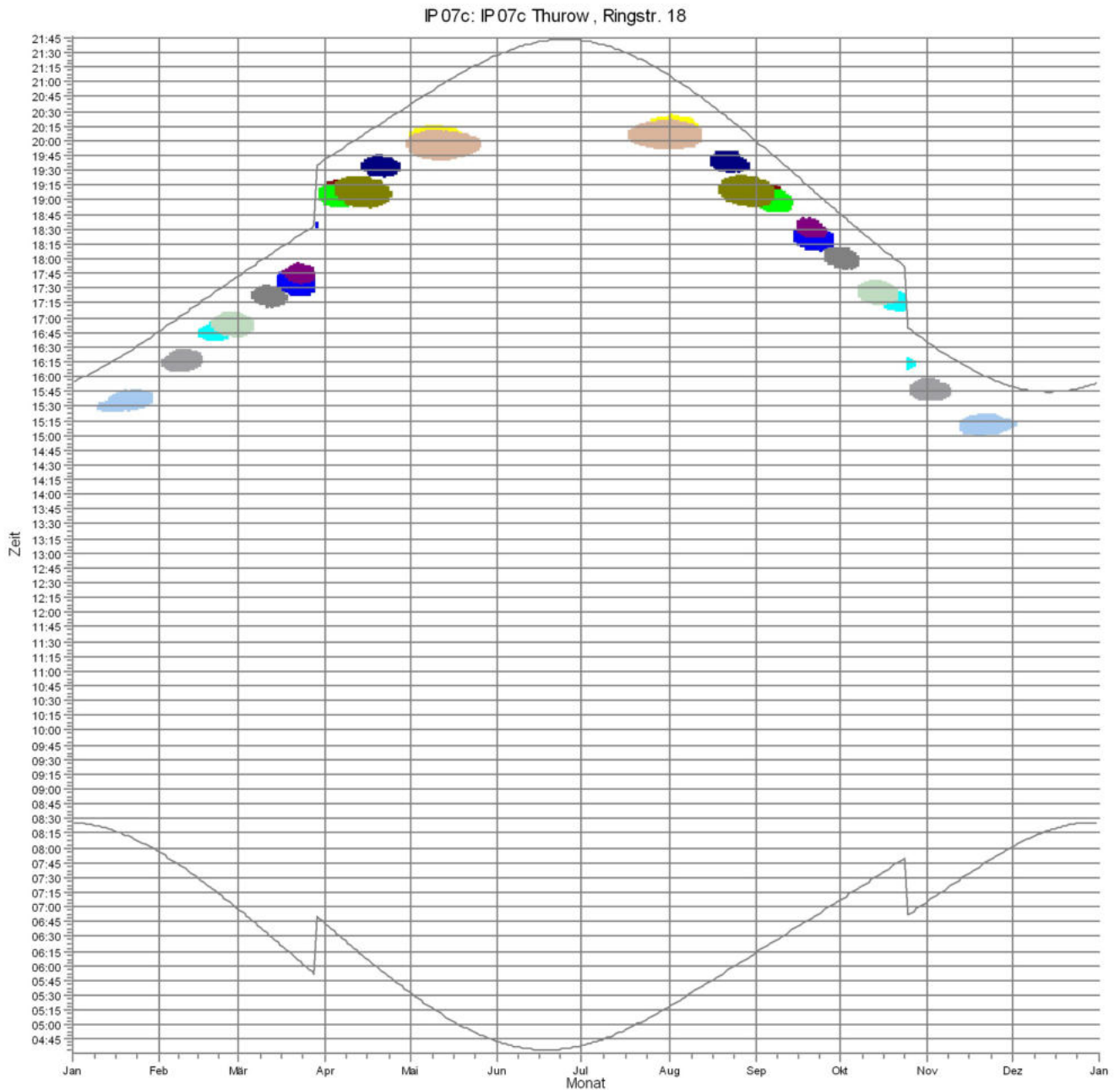


**WEA**














|                                                                                     |                                  |                                                                                     |                                  |                                                                                       |                                  |
|-------------------------------------------------------------------------------------|----------------------------------|-------------------------------------------------------------------------------------|----------------------------------|---------------------------------------------------------------------------------------|----------------------------------|
|  | WEA 19RT: WEA 19RT L147 155,1mNH |  | WEA 05ÖS: WEA 05ÖS L147 155,1mNH |  | WEA 13EC: WEA 13EC L147 155,1mNH |
|  | WEA 20RT: WEA 20RT L147 155,1mNH |  | WEA 06ÖS: WEA 06ÖS L147 155,1mNH |  | WEA 14EC: WEA 14EC L147 155,1mNH |
|  | WEA 21RT: WEA 21RT L147 155,1mNH |  | WEA 07ÖS: WEA 07ÖS L147 155,1mNH |  | WEA 17EC: WEA 17EC L147 155,1mNH |
|  | WEA 03ÖS: WEA 03ÖS L147 155,1mNH |  | WEA 09EC: WEA 09EC L147 155,1mNH |                                                                                       |                                  |
|  | WEA 04ÖS: WEA 04ÖS L147 155,1mNH |  | WEA 12EC: WEA 12EC L147 155,1mNH |                                                                                       |                                  |

## SHADOW - Grafischer Kalender

**Berechnung:** Gesamtbelastung 30 Minuten ISOLinie & 30 Std/Jahr als Fläche **Schattenrezeptor:** IP 07c - IP 07c Thurow, Ringstr. 18

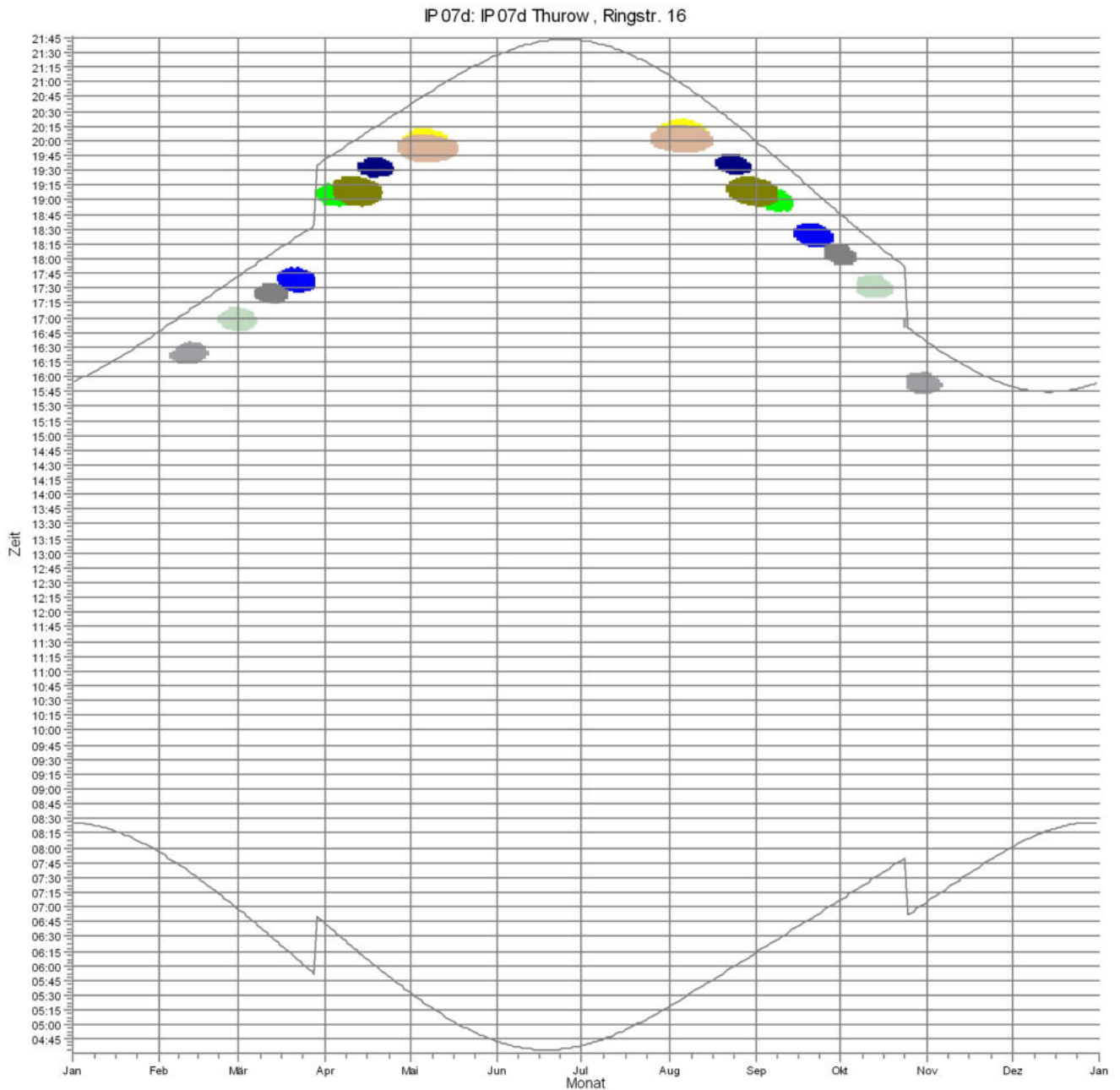


### WEA










|                                                                                     |                                  |                                                                                     |                                  |                                                                                       |                                  |
|-------------------------------------------------------------------------------------|----------------------------------|-------------------------------------------------------------------------------------|----------------------------------|---------------------------------------------------------------------------------------|----------------------------------|
|  | WEA 19RT: WEA 19RT L147 155,1mNH |  | WEA 05ÖS: WEA 05ÖS L147 155,1mNH |  | WEA 13EC: WEA 13EC L147 155,1mNH |
|  | WEA 20RT: WEA 20RT L147 155,1mNH |  | WEA 06ÖS: WEA 06ÖS L147 155,1mNH |  | WEA 14EC: WEA 14EC L147 155,1mNH |
|  | WEA 21RT: WEA 21RT L147 155,1mNH |  | WEA 07ÖS: WEA 07ÖS L147 155,1mNH |  | WEA 17EC: WEA 17EC L147 155,1mNH |
|  | WEA 03ÖS: WEA 03ÖS L147 155,1mNH |  | WEA 09EC: WEA 09EC L147 155,1mNH |                                                                                       |                                  |
|  | WEA 04ÖS: WEA 04ÖS L147 155,1mNH |  | WEA 12EC: WEA 12EC L147 155,1mNH |                                                                                       |                                  |

## SHADOW - Grafischer Kalender

**Berechnung:** Gesamtbelastung 30 Minuten ISOLinie & 30 Std/Jahr als Fläche **Schattenrezeptor:** IP 07d - IP 07d Thurow, Ringstr. 16



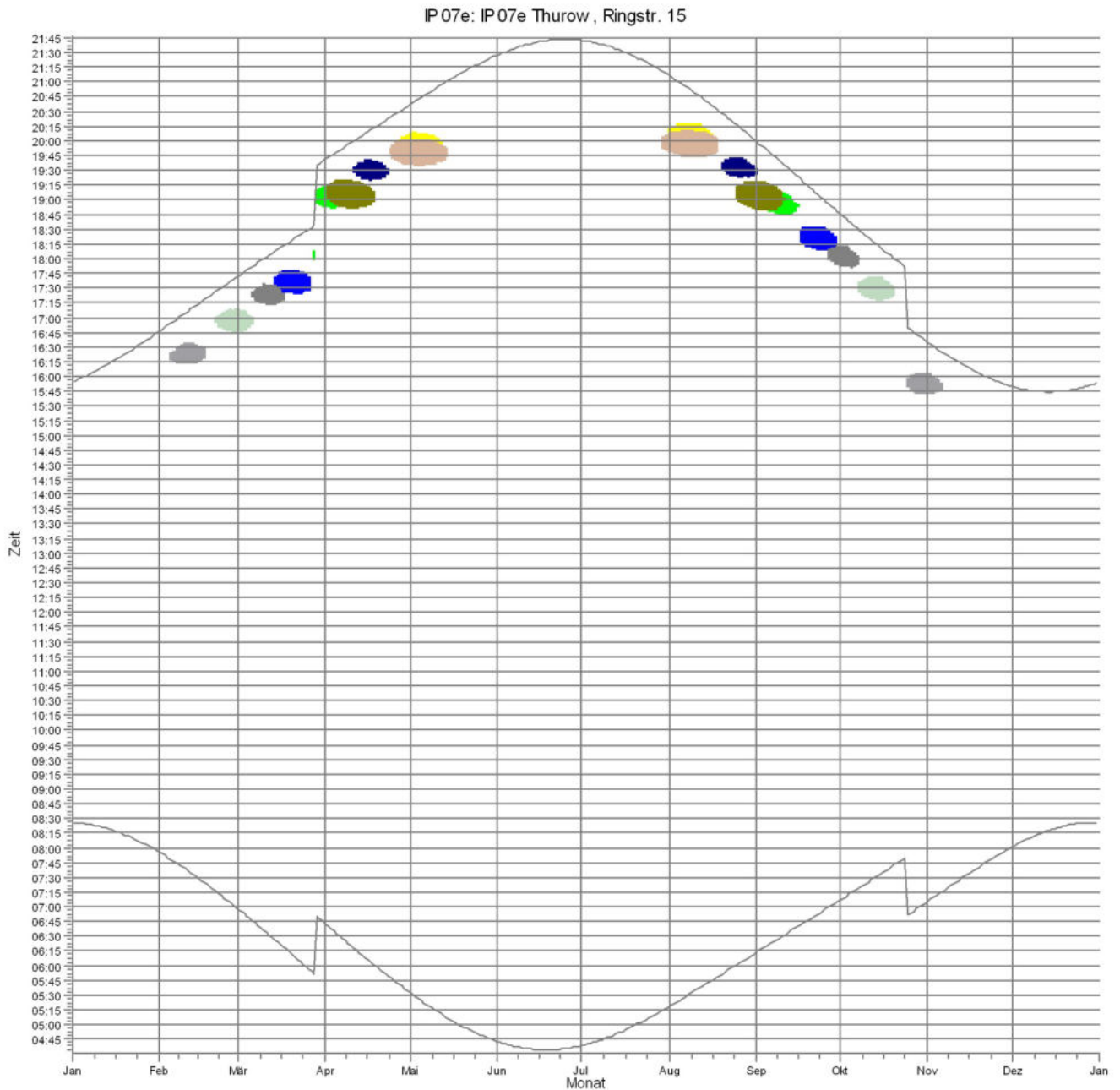
### WEA

|                                                                                     |                                  |                                                                                     |                                  |                                                                                       |                                  |
|-------------------------------------------------------------------------------------|----------------------------------|-------------------------------------------------------------------------------------|----------------------------------|---------------------------------------------------------------------------------------|----------------------------------|
|  | WEA 19RT: WEA 19RT L147 155,1mNH |  | WEA 03ÖS: WEA 03ÖS L147 155,1mNH |  | WEA 12EC: WEA 12EC L147 155,1mNH |
|  | WEA 20RT: WEA 20RT L147 155,1mNH |  | WEA 05ÖS: WEA 05ÖS L147 155,1mNH |  | WEA 14EC: WEA 14EC L147 155,1mNH |
|  | WEA 21RT: WEA 21RT L147 155,1mNH |  | WEA 06ÖS: WEA 06ÖS L147 155,1mNH |  | WEA 17EC: WEA 17EC L147 155,1mNH |












## SHADOW - Grafischer Kalender

**Berechnung:** Gesamtbelastung 30 Minuten ISOLinie & 30 Std/Jahr als Fläche **Schattenrezeptor:** IP 07e - IP 07e Thurow, Ringstr. 15

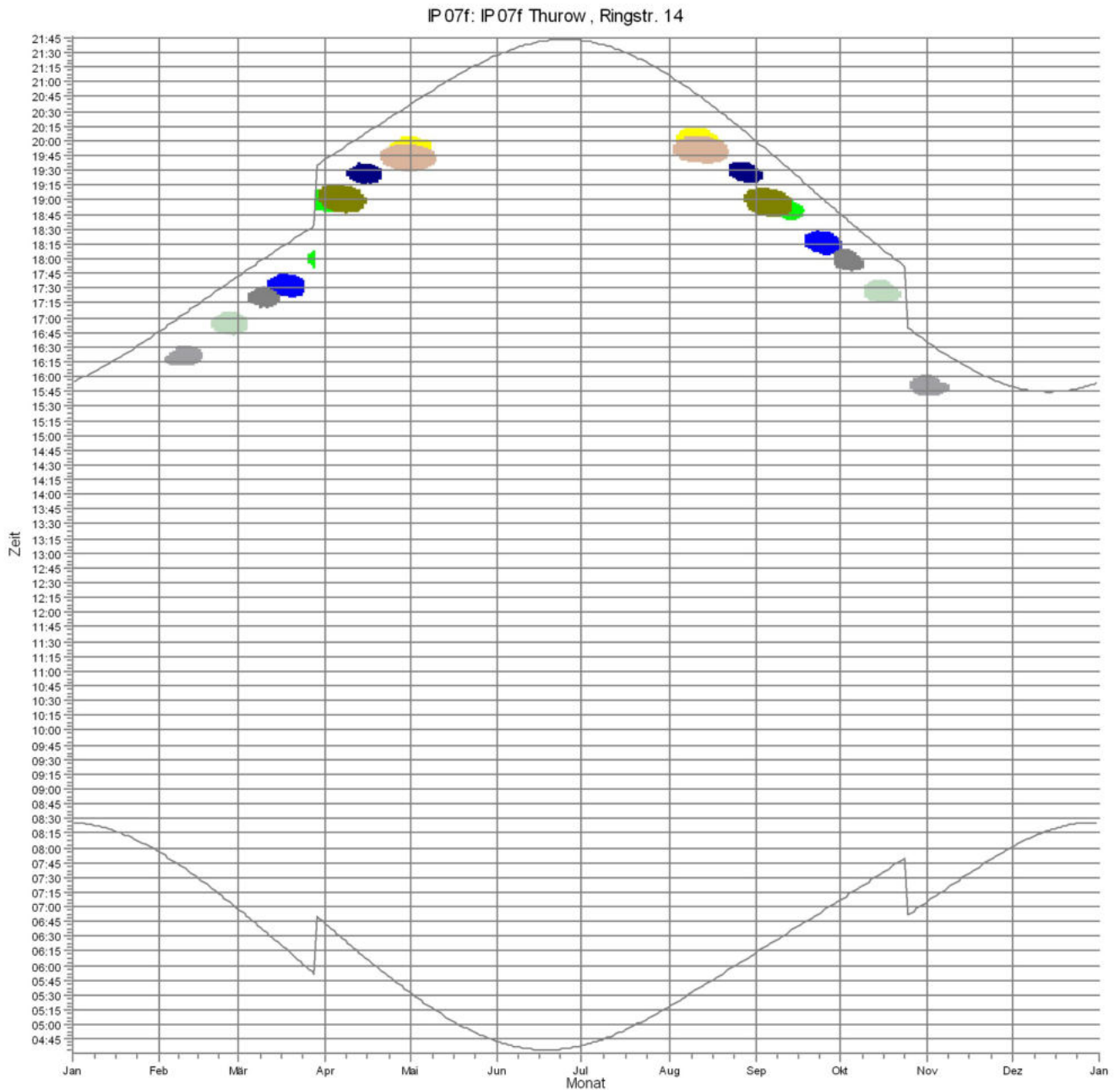


**WEA**










|                                                                                     |                                  |                                                                                     |                                  |                                                                                       |                                  |
|-------------------------------------------------------------------------------------|----------------------------------|-------------------------------------------------------------------------------------|----------------------------------|---------------------------------------------------------------------------------------|----------------------------------|
|  | WEA 19RT: WEA 19RT L147 155,1mNH |  | WEA 03ÖS: WEA 03ÖS L147 155,1mNH |  | WEA 12EC: WEA 12EC L147 155,1mNH |
|  | WEA 20RT: WEA 20RT L147 155,1mNH |  | WEA 05ÖS: WEA 05ÖS L147 155,1mNH |  | WEA 14EC: WEA 14EC L147 155,1mNH |
|  | WEA 21RT: WEA 21RT L147 155,1mNH |  | WEA 06ÖS: WEA 06ÖS L147 155,1mNH |  | WEA 17EC: WEA 17EC L147 155,1mNH |

## SHADOW - Grafischer Kalender

**Berechnung:** Gesamtbelastung 30 Minuten ISOLinie & 30 Std/Jahr als Fläche **Schattenrezeptor:** IP 07f - IP 07f Thurow, Ringstr. 14



### WEA

|                                                                                     |                                  |                                                                                     |                                  |                                                                                       |                                  |
|-------------------------------------------------------------------------------------|----------------------------------|-------------------------------------------------------------------------------------|----------------------------------|---------------------------------------------------------------------------------------|----------------------------------|
|  | WEA 19RT: WEA 19RT L147 155,1mNH |  | WEA 03ÖS: WEA 03ÖS L147 155,1mNH |  | WEA 12EC: WEA 12EC L147 155,1mNH |
|  | WEA 20RT: WEA 20RT L147 155,1mNH |  | WEA 05ÖS: WEA 05ÖS L147 155,1mNH |  | WEA 14EC: WEA 14EC L147 155,1mNH |
|  | WEA 21RT: WEA 21RT L147 155,1mNH |  | WEA 06ÖS: WEA 06ÖS L147 155,1mNH |  | WEA 17EC: WEA 17EC L147 155,1mNH |

Projekt:  
**Züssow**

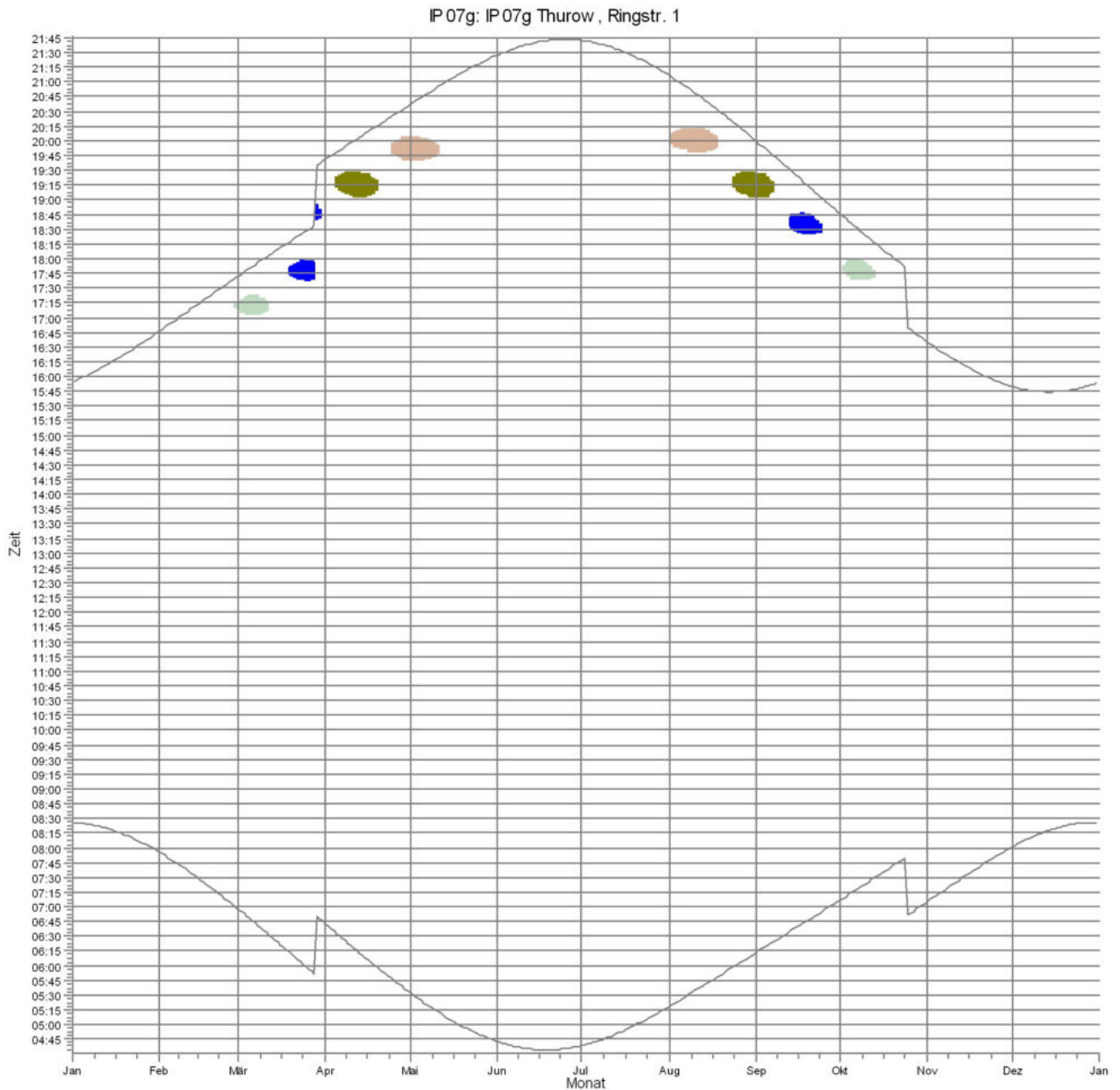
Lizenziertes Anwender:  
**reko GmbH & Co. KG**  
Sander Bruch Str. 10  
DE-33106 Paderborn  
+49 (0) 5254/9528129







Berechnet:  
11.07.2019 11:46/3.2.744

## SHADOW - Grafischer Kalender

**Berechnung:** Gesamtbelastung 30 Minuten ISOLinie & 30 Std/Jahr als Fläche **Schattenrezeptor:** IP 07g - IP 07g Thurow, Ringstr. 1



WEA

|                                                                                     |                                  |                                                                                     |                                  |
|-------------------------------------------------------------------------------------|----------------------------------|-------------------------------------------------------------------------------------|----------------------------------|
|  | WEA 20RT: WEA 20RT L147 155,1mNH |  | WEA 12EC: WEA 12EC L147 155,1mNH |
|  | WEA 06ÖS: WEA 06ÖS L147 155,1mNH |  | WEA 17EC: WEA 17EC L147 155,1mNH |

Projekt:  
**Züssow**

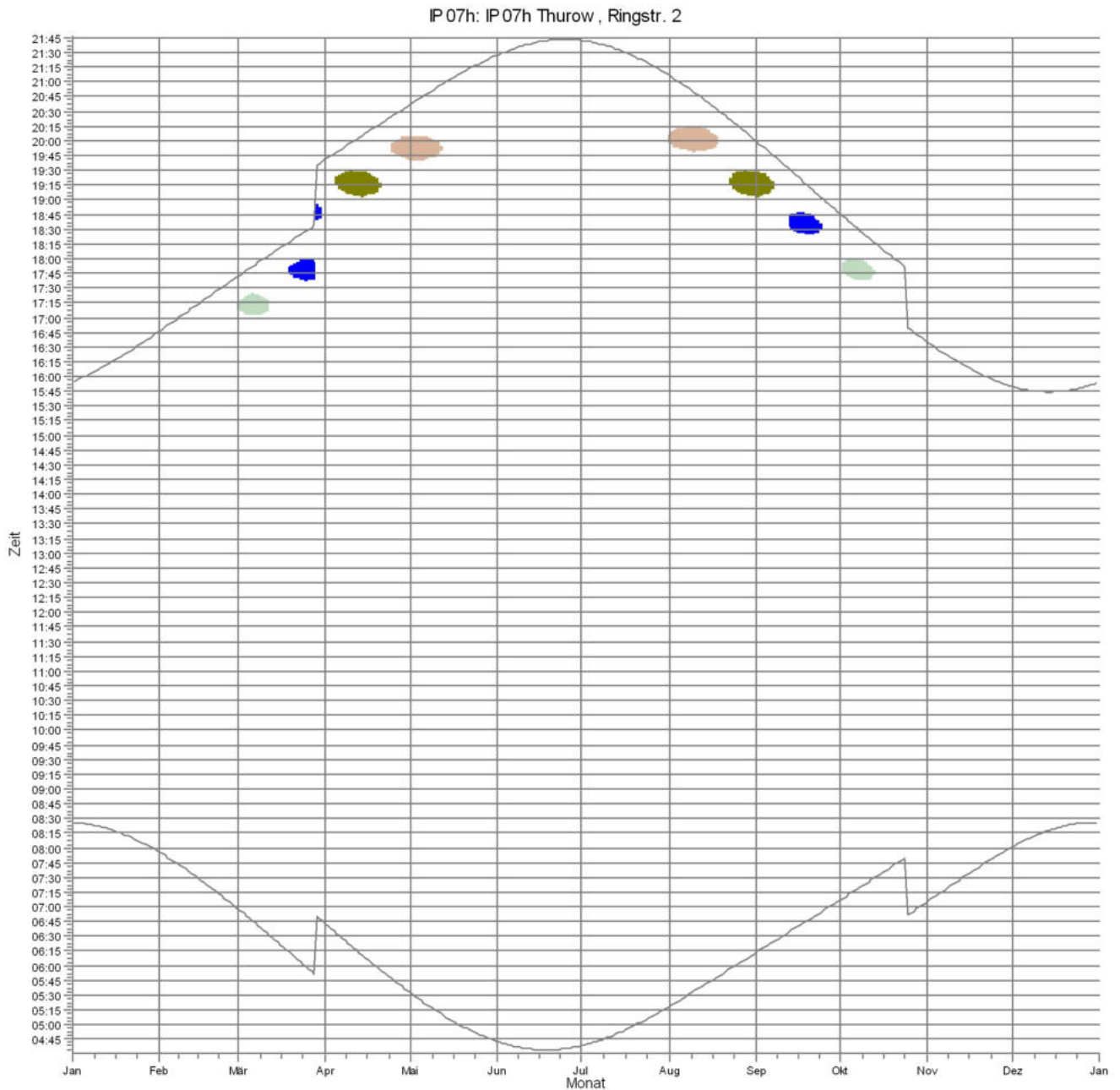
Lizenzierter Anwender:  
**reko GmbH & Co. KG**  
Sander Bruch Str. 10  
DE-33106 Paderborn  
+49 (0) 5254/9528129







Berechnet:  
11.07.2019 11:46/3.2.744

## SHADOW - Grafischer Kalender

**Berechnung:** Gesamtbelastung 30 Minuten ISOLinie & 30 Std/Jahr als Fläche **Schattenrezeptor:** IP 07h - IP 07h Thurow, Ringstr. 2

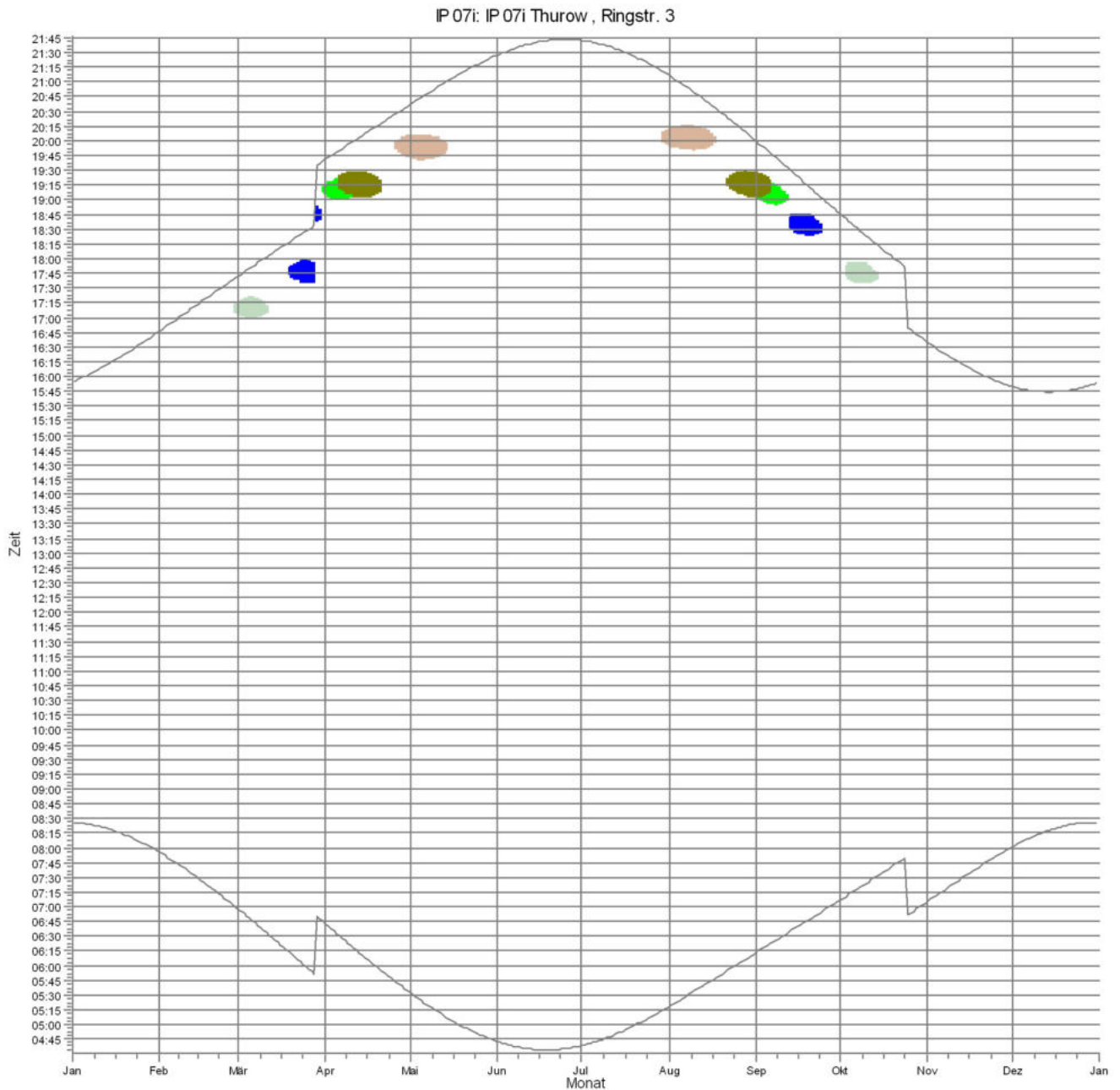


WEA






|                                                                                     |                                  |                                                                                     |                                  |
|-------------------------------------------------------------------------------------|----------------------------------|-------------------------------------------------------------------------------------|----------------------------------|
|  | WEA 20RT: WEA 20RT L147 155,1mNH |  | WEA 12EC: WEA 12EC L147 155,1mNH |
|  | WEA 06ÖS: WEA 06ÖS L147 155,1mNH |  | WEA 17EC: WEA 17EC L147 155,1mNH |

## SHADOW - Grafischer Kalender

**Berechnung:** Gesamtbelastung 30 Minuten ISOLinie & 30 Std/Jahr als Fläche **Schattenrezeptor:** IP 07i - IP 07i Thurow, Ringstr. 3

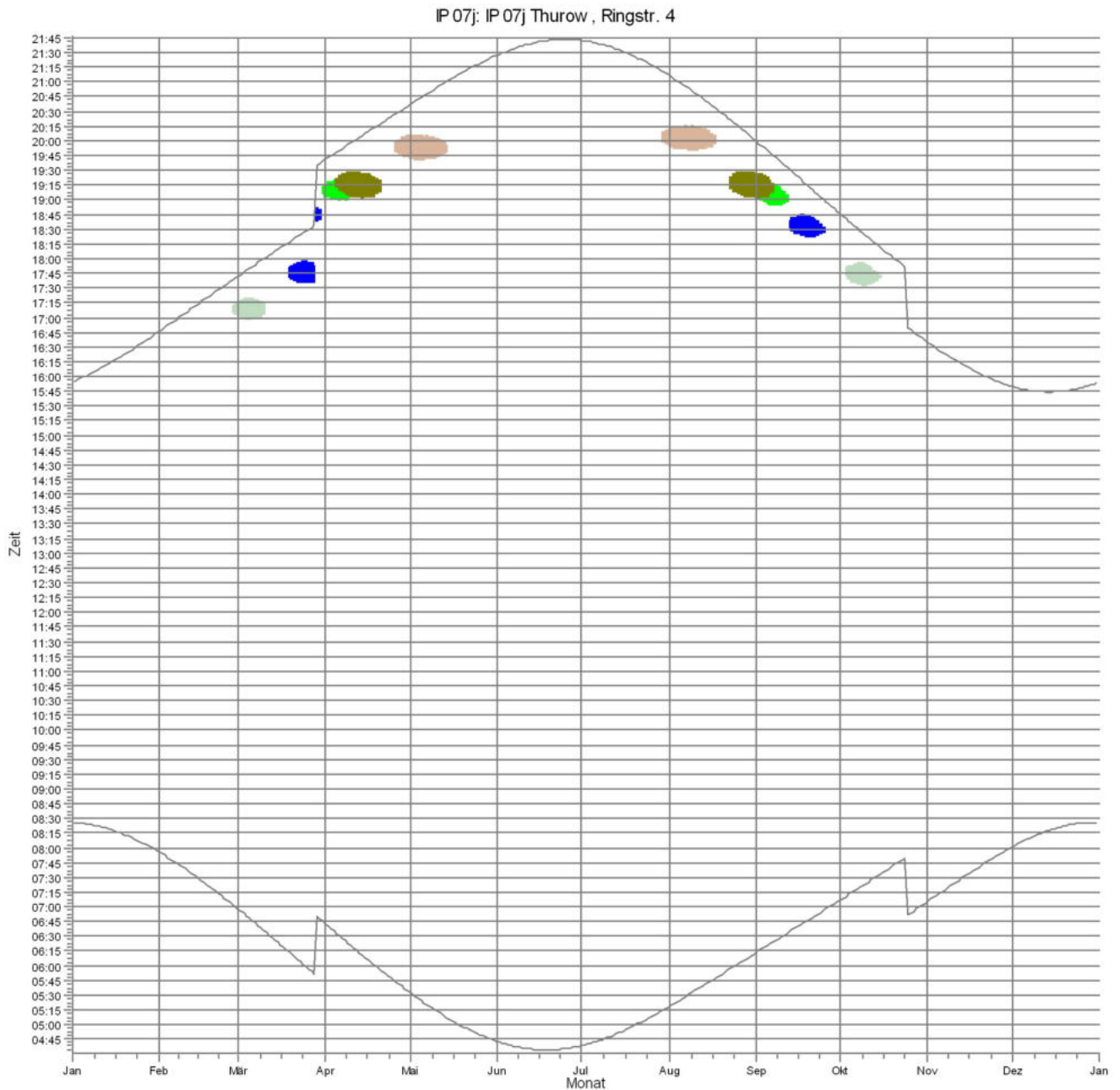


### WEA

|                                                                                     |                                  |                                                                                     |                                  |                                                                                       |                                  |
|-------------------------------------------------------------------------------------|----------------------------------|-------------------------------------------------------------------------------------|----------------------------------|---------------------------------------------------------------------------------------|----------------------------------|
|  | WEA 20RT: WEA 20RT L147 155,1mNH |  | WEA 06ÖS: WEA 06ÖS L147 155,1mNH |  | WEA 17EC: WEA 17EC L147 155,1mNH |
|  | WEA 05ÖS: WEA 05ÖS L147 155,1mNH |  | WEA 12EC: WEA 12EC L147 155,1mNH |                                                                                       |                                  |

## SHADOW - Grafischer Kalender

**Berechnung:** Gesamtbelastung 30 Minuten ISOLinie & 30 Std/Jahr als Fläche **Schattenrezeptor:** IP 07j - IP 07j Thurow, Ringstr. 4



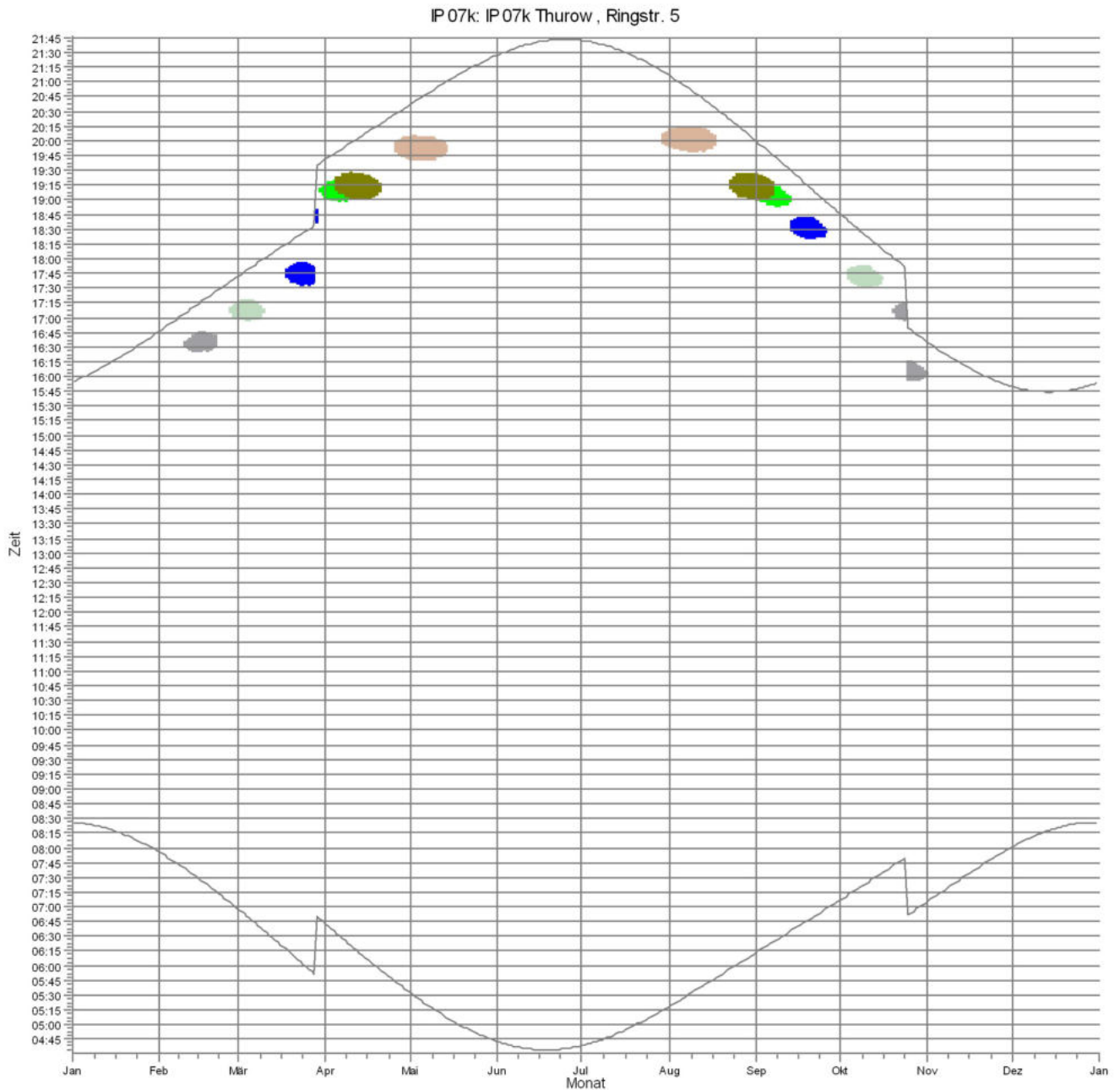
**WEA**

- |                                                                                                                                                                                                                                                                                                                                                                     |                                                                                                                                                                                                                                                                                                                                                                           |                                                                                                                                                                                                        |
|---------------------------------------------------------------------------------------------------------------------------------------------------------------------------------------------------------------------------------------------------------------------------------------------------------------------------------------------------------------------|---------------------------------------------------------------------------------------------------------------------------------------------------------------------------------------------------------------------------------------------------------------------------------------------------------------------------------------------------------------------------|--------------------------------------------------------------------------------------------------------------------------------------------------------------------------------------------------------|
| <ul style="list-style-type: none"> <li><span style="display: inline-block; width: 15px; height: 15px; background-color: blue; margin-right: 5px;"></span> WEA 20RT: WEA 20RT L147 155,1mNH</li> <li><span style="display: inline-block; width: 15px; height: 15px; background-color: green; margin-right: 5px;"></span> WEA 05ÖS: WEA 05ÖS L147 155,1mNH</li> </ul> | <ul style="list-style-type: none"> <li><span style="display: inline-block; width: 15px; height: 15px; background-color: olive; margin-right: 5px;"></span> WEA 06ÖS: WEA 06ÖS L147 155,1mNH</li> <li><span style="display: inline-block; width: 15px; height: 15px; background-color: lightgreen; margin-right: 5px;"></span> WEA 12EC: WEA 12EC L147 155,1mNH</li> </ul> | <ul style="list-style-type: none"> <li><span style="display: inline-block; width: 15px; height: 15px; background-color: brown; margin-right: 5px;"></span> WEA 17EC: WEA 17EC L147 155,1mNH</li> </ul> |
|---------------------------------------------------------------------------------------------------------------------------------------------------------------------------------------------------------------------------------------------------------------------------------------------------------------------------------------------------------------------|---------------------------------------------------------------------------------------------------------------------------------------------------------------------------------------------------------------------------------------------------------------------------------------------------------------------------------------------------------------------------|--------------------------------------------------------------------------------------------------------------------------------------------------------------------------------------------------------|



## SHADOW - Grafischer Kalender

**Berechnung:** Gesamtbelastung 30 Minuten ISOLinie & 30 Std/Jahr als Fläche **Schattenrezeptor:** IP 07k - IP 07k Thurow, Ringstr. 5



### WEA

|  |                                  |  |                                  |  |                                  |
|--|----------------------------------|--|----------------------------------|--|----------------------------------|
|  | WEA 20RT: WEA 20RT L147 155,1mNH |  | WEA 06ÖS: WEA 06ÖS L147 155,1mNH |  | WEA 14EC: WEA 14EC L147 155,1mNH |
|  | WEA 05ÖS: WEA 05ÖS L147 155,1mNH |  | WEA 12EC: WEA 12EC L147 155,1mNH |  | WEA 17EC: WEA 17EC L147 155,1mNH |

Projekt:  
**Züssow**

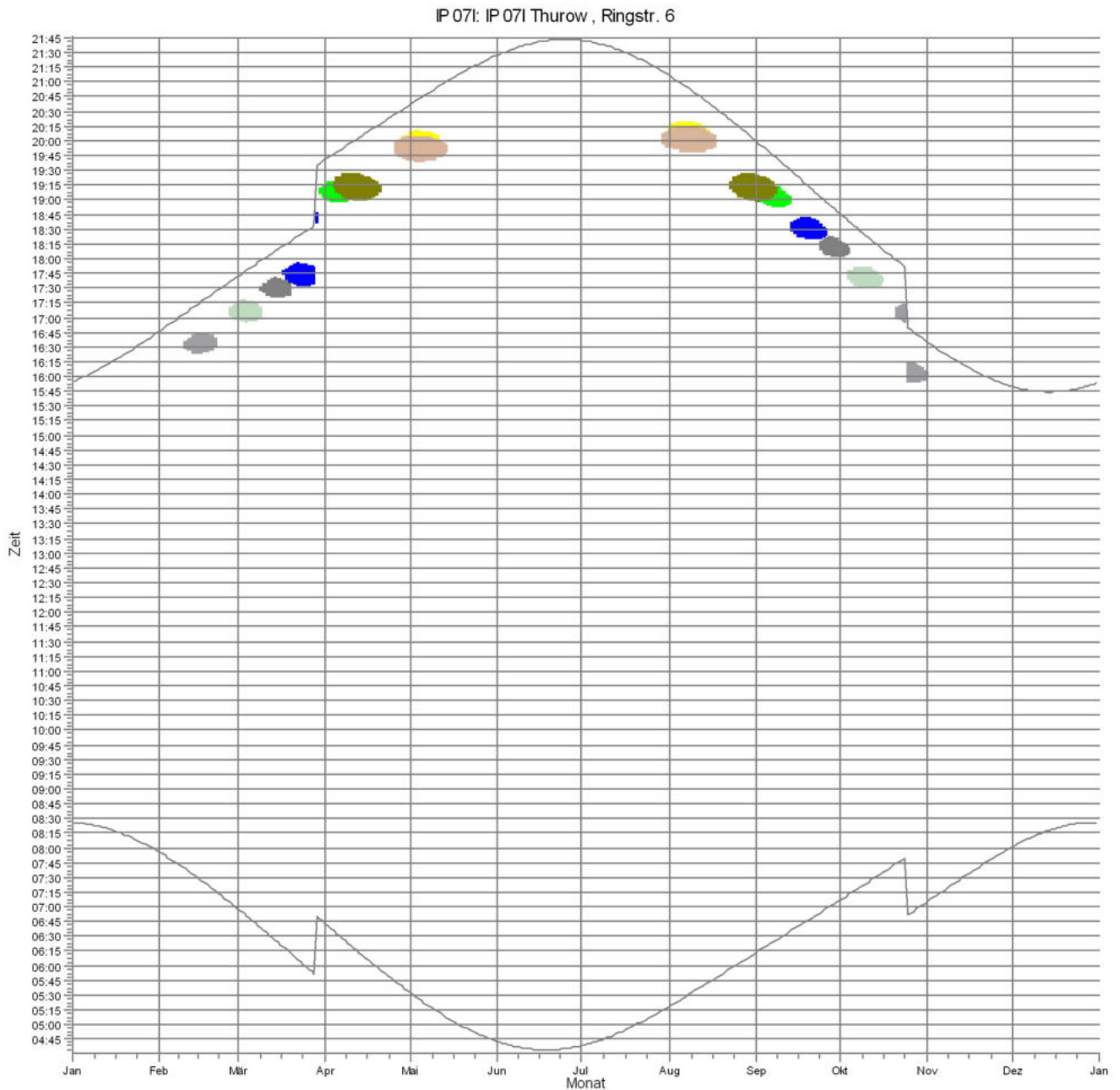
Lizenziertes Anwender:  
**reko GmbH & Co. KG**  
Sander Bruch Str. 10  
DE-33106 Paderborn  
+49 (0) 5254/9528129











Berechnet:  
11.07.2019 11:46/3.2.744

## SHADOW - Grafischer Kalender

**Berechnung:** Gesamtbelastung 30 Minuten ISOLinie & 30 Std/Jahr als Fläche **Schattenrezeptor:** IP 071 - IP 071 Thurow, Ringstr. 6

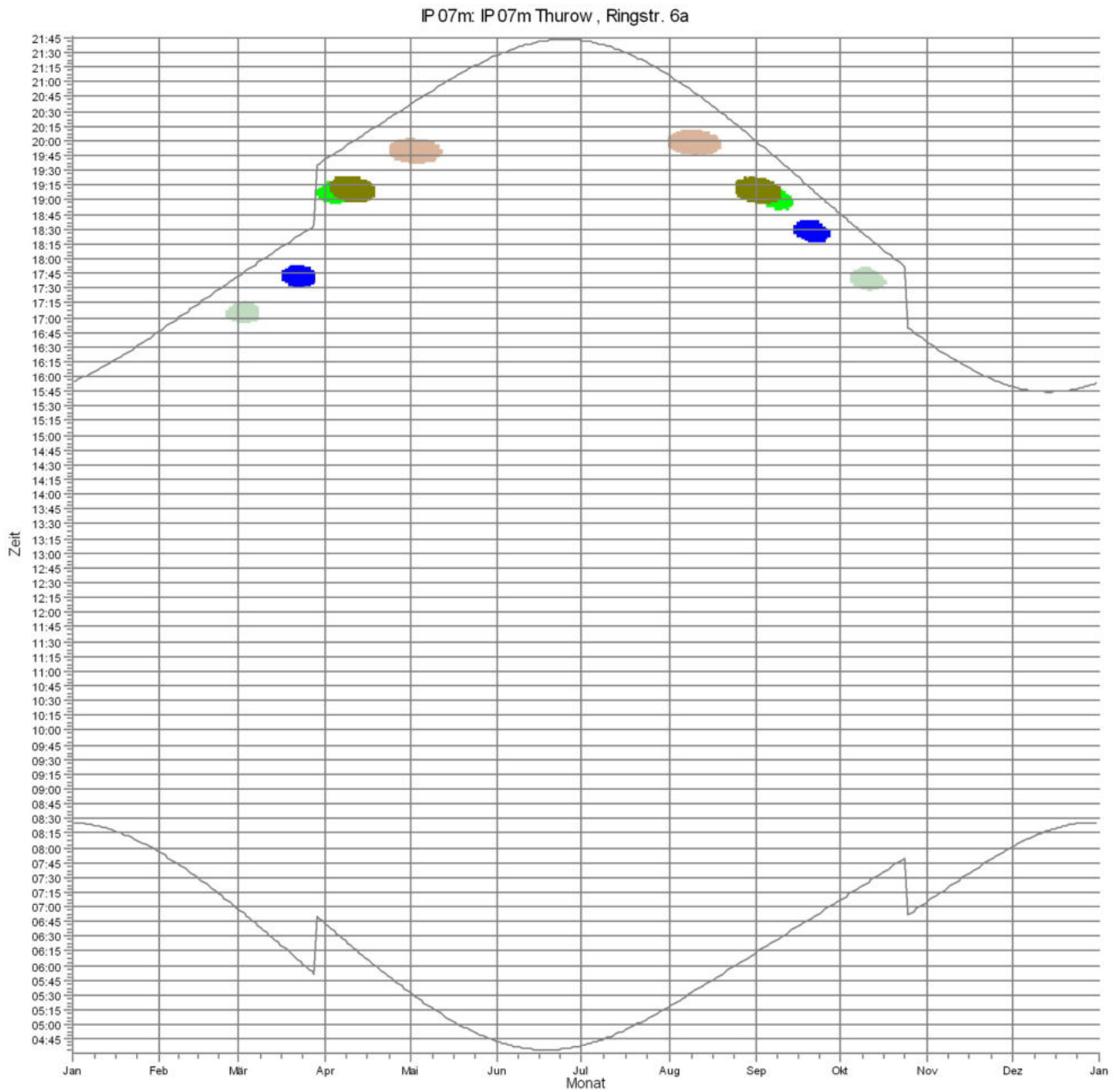


### WEA






|                                                                                     |                                  |                                                                                     |                                  |                                                                                       |                                  |
|-------------------------------------------------------------------------------------|----------------------------------|-------------------------------------------------------------------------------------|----------------------------------|---------------------------------------------------------------------------------------|----------------------------------|
|  | WEA 19RT: WEA 19RT L147 155,1mNH |  | WEA 05ÖS: WEA 05ÖS L147 155,1mNH |  | WEA 14EC: WEA 14EC L147 155,1mNH |
|  | WEA 20RT: WEA 20RT L147 155,1mNH |  | WEA 06ÖS: WEA 06ÖS L147 155,1mNH |  | WEA 17EC: WEA 17EC L147 155,1mNH |
|  | WEA 21RT: WEA 21RT L147 155,1mNH |  | WEA 12EC: WEA 12EC L147 155,1mNH |                                                                                       |                                  |

## SHADOW - Grafischer Kalender

**Berechnung:** Gesamtbelastung 30 Minuten ISOLinie & 30 Std/Jahr als Fläche **Schattenrezeptor:** IP 07m - IP 07m Thurow, Ringstr. 6a

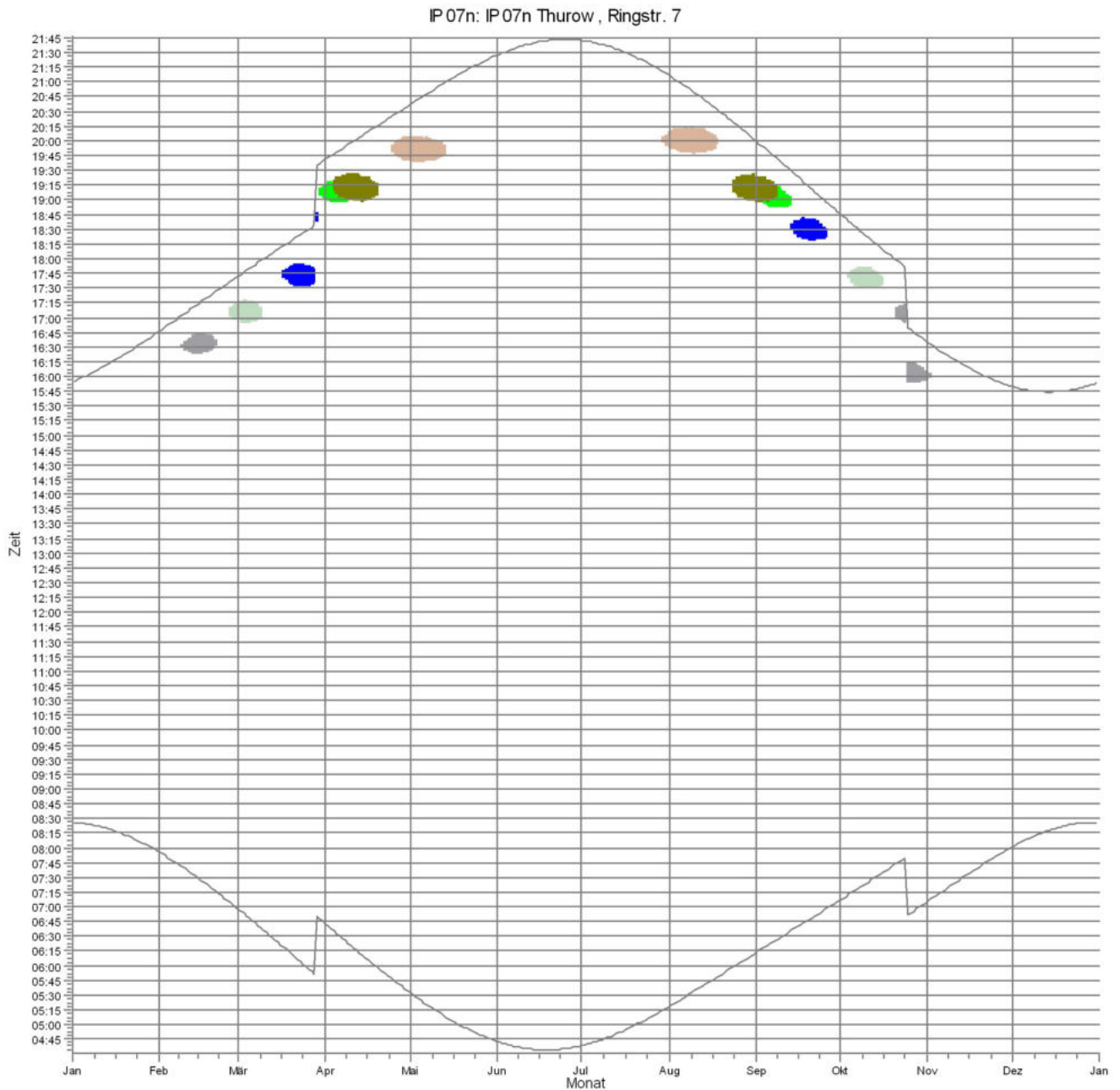


### WEA

- |                                                                                     |                                  |                                                                                     |                                  |                                                                                       |                                  |
|-------------------------------------------------------------------------------------|----------------------------------|-------------------------------------------------------------------------------------|----------------------------------|---------------------------------------------------------------------------------------|----------------------------------|
|  | WEA 20RT: WEA 20RT L147 155,1mNH |  | WEA 06ÖS: WEA 06ÖS L147 155,1mNH |  | WEA 17EC: WEA 17EC L147 155,1mNH |
|  | WEA 05ÖS: WEA 05ÖS L147 155,1mNH |  | WEA 12EC: WEA 12EC L147 155,1mNH |                                                                                       |                                  |

## SHADOW - Grafischer Kalender

**Berechnung:** Gesamtbelastung 30 Minuten ISOLinie & 30 Std/Jahr als Fläche **Schattenrezeptor:** IP 07n - IP 07n Thurow, Ringstr. 7

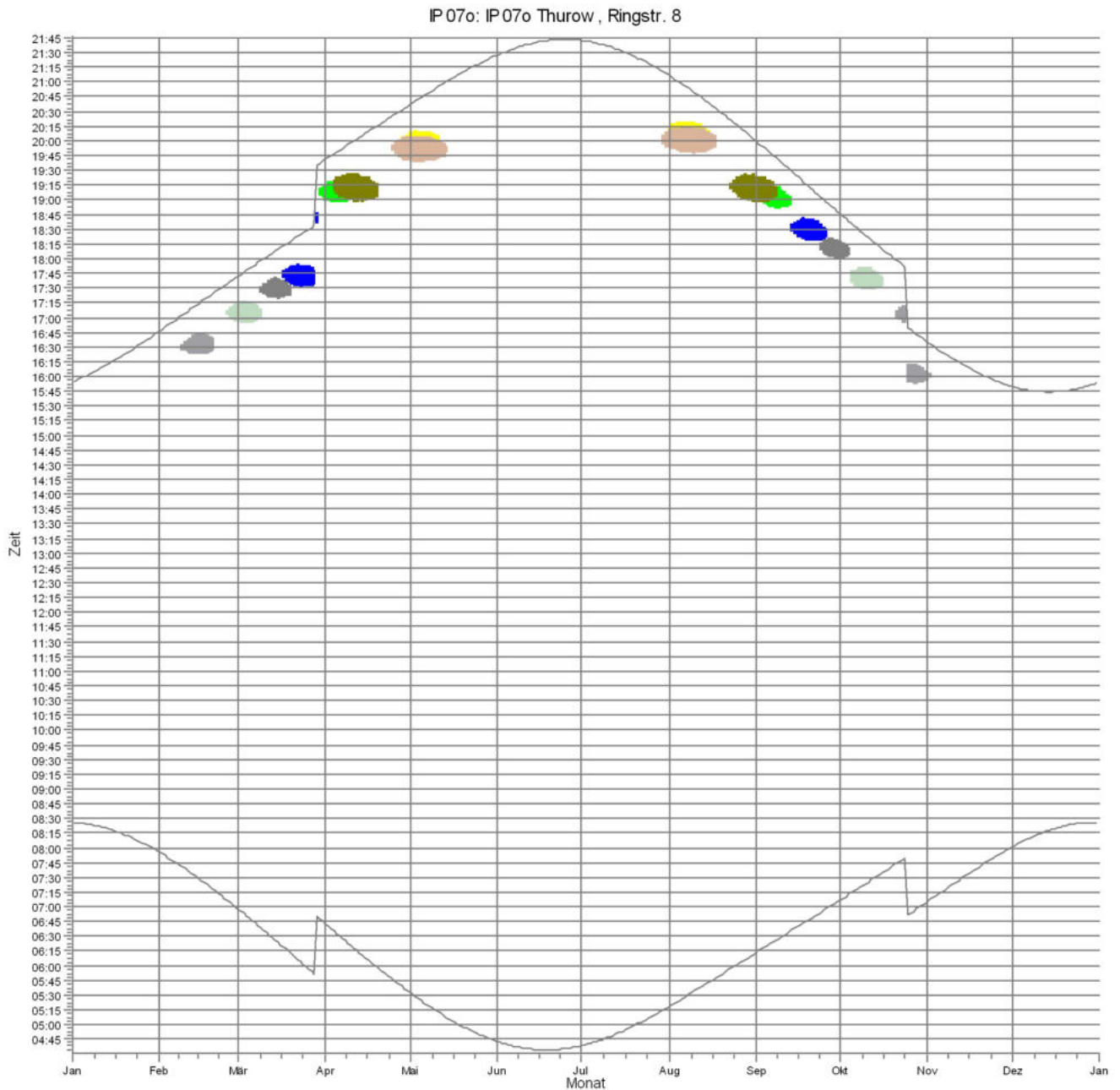


### WEA









|  |                                  |  |                                  |  |                                  |
|--|----------------------------------|--|----------------------------------|--|----------------------------------|
|  | WEA 20RT: WEA 20RT L147 155,1mNH |  | WEA 06ÖS: WEA 06ÖS L147 155,1mNH |  | WEA 14EC: WEA 14EC L147 155,1mNH |
|  | WEA 05ÖS: WEA 05ÖS L147 155,1mNH |  | WEA 12EC: WEA 12EC L147 155,1mNH |  | WEA 17EC: WEA 17EC L147 155,1mNH |

## SHADOW - Grafischer Kalender

**Berechnung:** Gesamtbelastung 30 Minuten ISOLinie & 30 Std/Jahr als Fläche **Schattenrezeptor:** IP 07o - IP 07o Thurow, Ringstr. 8

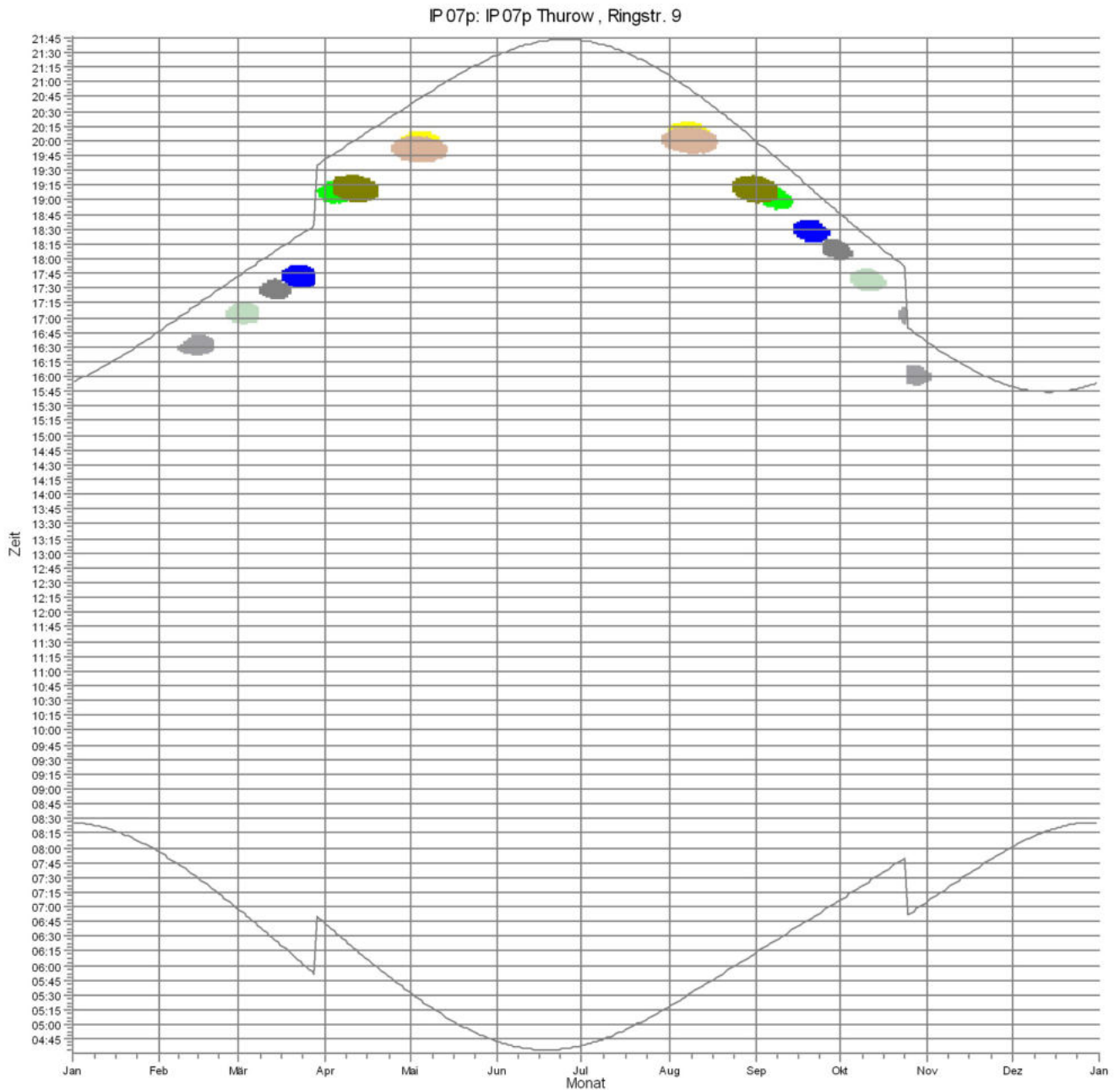


### WEA









|                                                                                     |                                  |                                                                                     |                                  |                                                                                       |                                  |
|-------------------------------------------------------------------------------------|----------------------------------|-------------------------------------------------------------------------------------|----------------------------------|---------------------------------------------------------------------------------------|----------------------------------|
|  | WEA 19RT: WEA 19RT L147 155,1mNH |  | WEA 05ÖS: WEA 05ÖS L147 155,1mNH |  | WEA 14EC: WEA 14EC L147 155,1mNH |
|  | WEA 20RT: WEA 20RT L147 155,1mNH |  | WEA 06ÖS: WEA 06ÖS L147 155,1mNH |  | WEA 17EC: WEA 17EC L147 155,1mNH |
|  | WEA 21RT: WEA 21RT L147 155,1mNH |  | WEA 12EC: WEA 12EC L147 155,1mNH |                                                                                       |                                  |

## SHADOW - Grafischer Kalender

**Berechnung:** Gesamtbelastung 30 Minuten ISOLinie & 30 Std/Jahr als Fläche **Schattenrezeptor:** IP 07p - IP 07p Thurow, Ringstr. 9



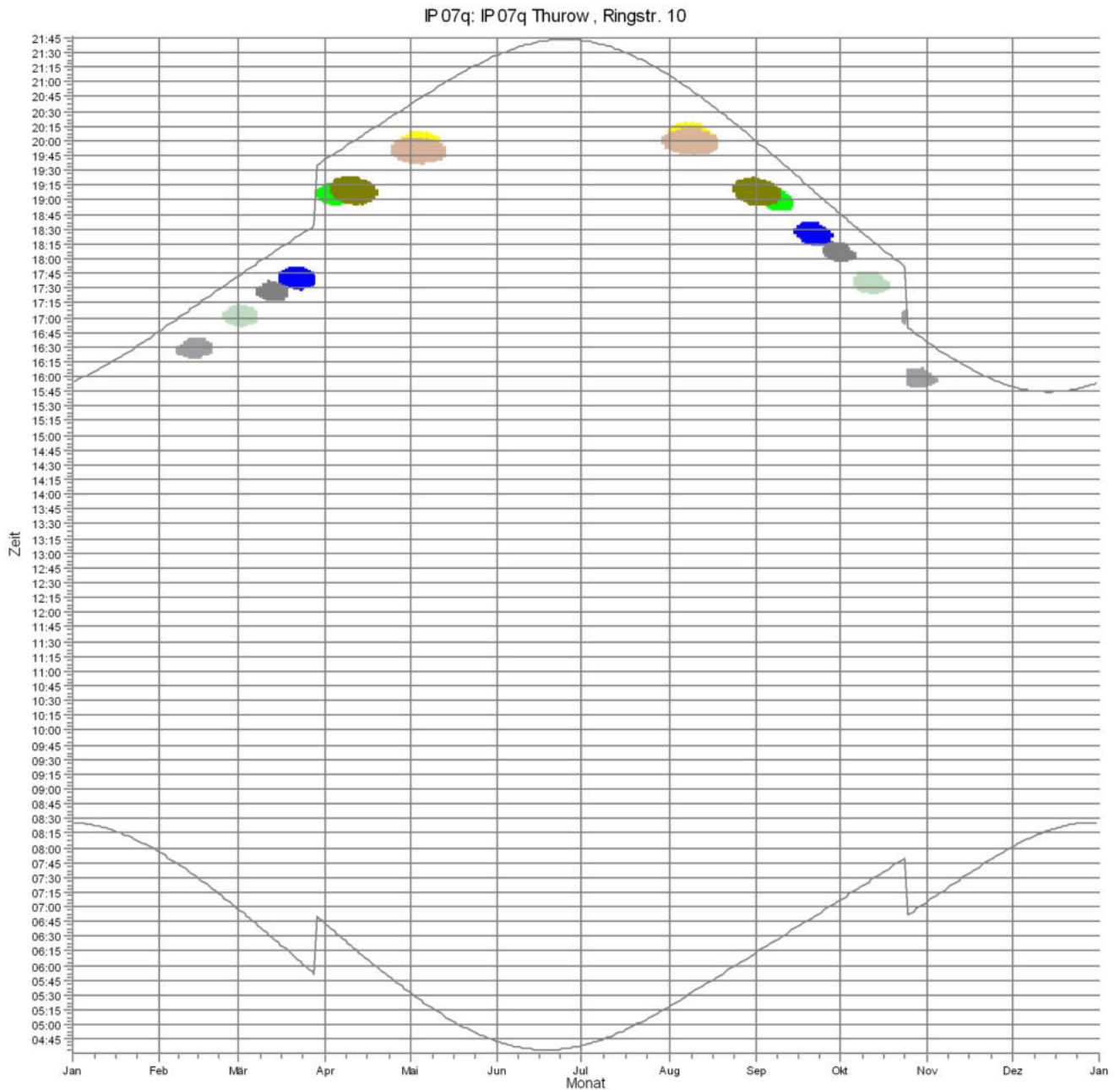
### WEA

|                                                                                     |                                  |                                                                                     |                                  |                                                                                       |                                  |
|-------------------------------------------------------------------------------------|----------------------------------|-------------------------------------------------------------------------------------|----------------------------------|---------------------------------------------------------------------------------------|----------------------------------|
|  | WEA 19RT: WEA 19RT L147 155,1mNH |  | WEA 05ÖS: WEA 05ÖS L147 155,1mNH |  | WEA 14EC: WEA 14EC L147 155,1mNH |
|  | WEA 20RT: WEA 20RT L147 155,1mNH |  | WEA 06ÖS: WEA 06ÖS L147 155,1mNH |  | WEA 17EC: WEA 17EC L147 155,1mNH |
|  | WEA 21RT: WEA 21RT L147 155,1mNH |  | WEA 12EC: WEA 12EC L147 155,1mNH |                                                                                       |                                  |











## SHADOW - Grafischer Kalender

**Berechnung:** Gesamtbelastung 30 Minuten ISOLinie & 30 Std/Jahr als Fläche **Schattenrezeptor:** IP 07q - IP 07q Thurow, Ringstr. 10

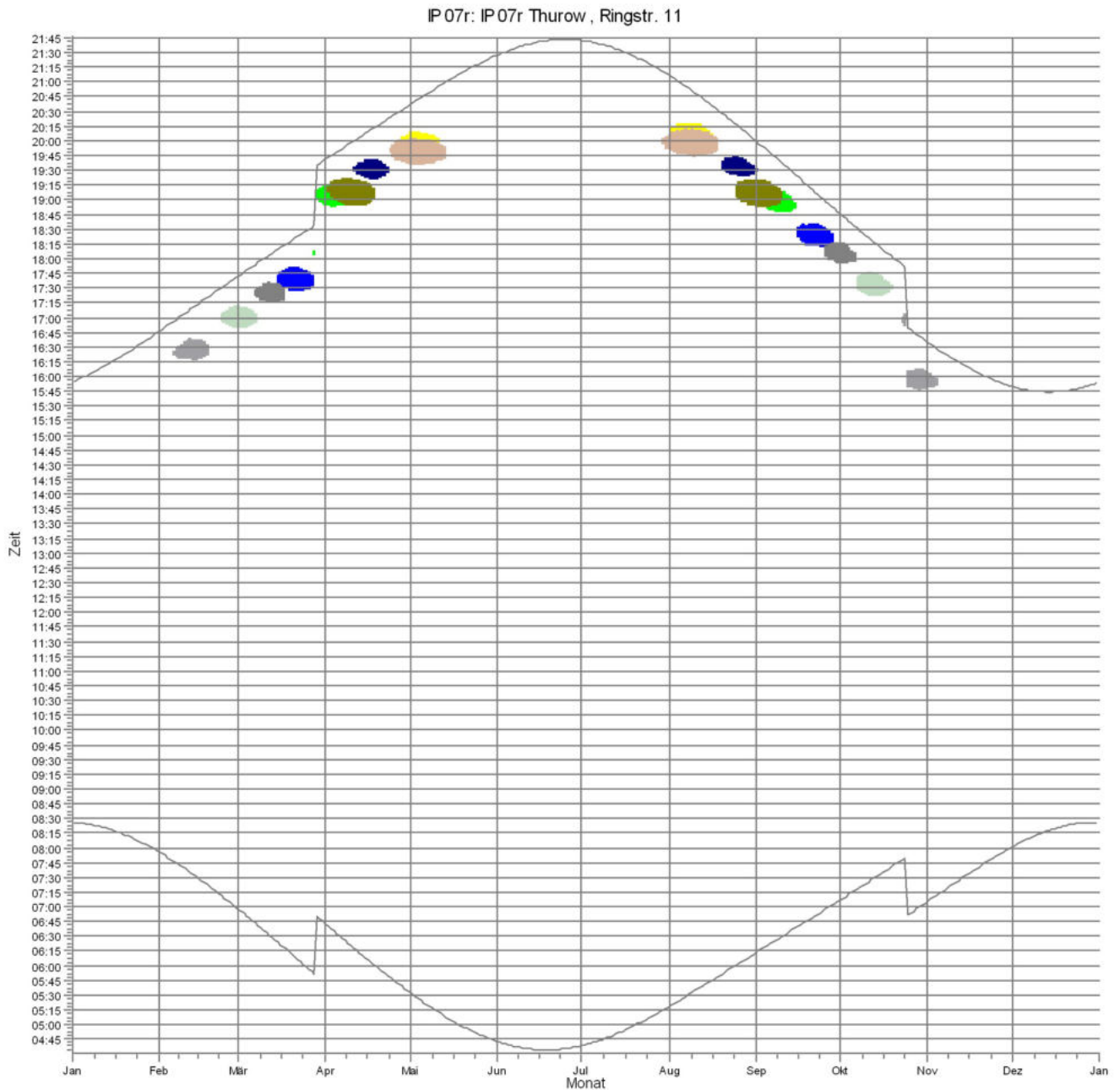


### WEA










|                                                                                     |                                  |                                                                                     |                                  |                                                                                       |                                  |
|-------------------------------------------------------------------------------------|----------------------------------|-------------------------------------------------------------------------------------|----------------------------------|---------------------------------------------------------------------------------------|----------------------------------|
|  | WEA 19RT: WEA 19RT L147 155,1mNH |  | WEA 05ÖS: WEA 05ÖS L147 155,1mNH |  | WEA 14EC: WEA 14EC L147 155,1mNH |
|  | WEA 20RT: WEA 20RT L147 155,1mNH |  | WEA 06ÖS: WEA 06ÖS L147 155,1mNH |  | WEA 17EC: WEA 17EC L147 155,1mNH |
|  | WEA 21RT: WEA 21RT L147 155,1mNH |  | WEA 12EC: WEA 12EC L147 155,1mNH |                                                                                       |                                  |

## SHADOW - Grafischer Kalender

**Berechnung:** Gesamtbelastung 30 Minuten ISOLinie & 30 Std/Jahr als Fläche **Schattenrezeptor:** IP 07r - IP 07r Thurow, Ringstr. 11

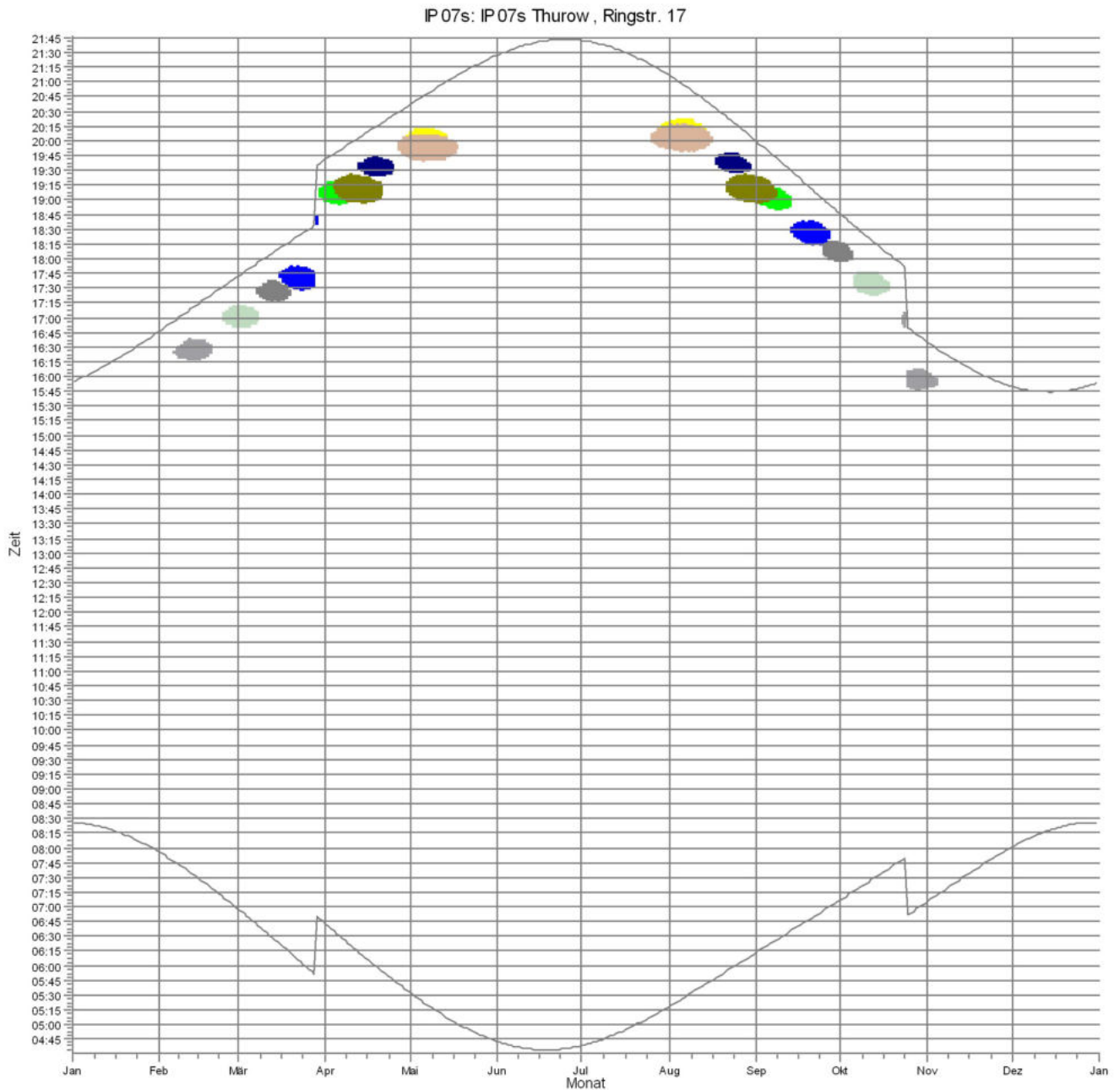


### WEA










|                                                                                     |                                  |                                                                                     |                                  |                                                                                       |                                  |
|-------------------------------------------------------------------------------------|----------------------------------|-------------------------------------------------------------------------------------|----------------------------------|---------------------------------------------------------------------------------------|----------------------------------|
|  | WEA 19RT: WEA 19RT L147 155,1mNH |  | WEA 03ÖS: WEA 03ÖS L147 155,1mNH |  | WEA 12EC: WEA 12EC L147 155,1mNH |
|  | WEA 20RT: WEA 20RT L147 155,1mNH |  | WEA 05ÖS: WEA 05ÖS L147 155,1mNH |  | WEA 14EC: WEA 14EC L147 155,1mNH |
|  | WEA 21RT: WEA 21RT L147 155,1mNH |  | WEA 06ÖS: WEA 06ÖS L147 155,1mNH |  | WEA 17EC: WEA 17EC L147 155,1mNH |

## SHADOW - Grafischer Kalender

**Berechnung:** Gesamtbelastung 30 Minuten ISOLinie & 30 Std/Jahr als Fläche **Schattenrezeptor:** IP 07s - IP 07s Thurow, Ringstr. 17

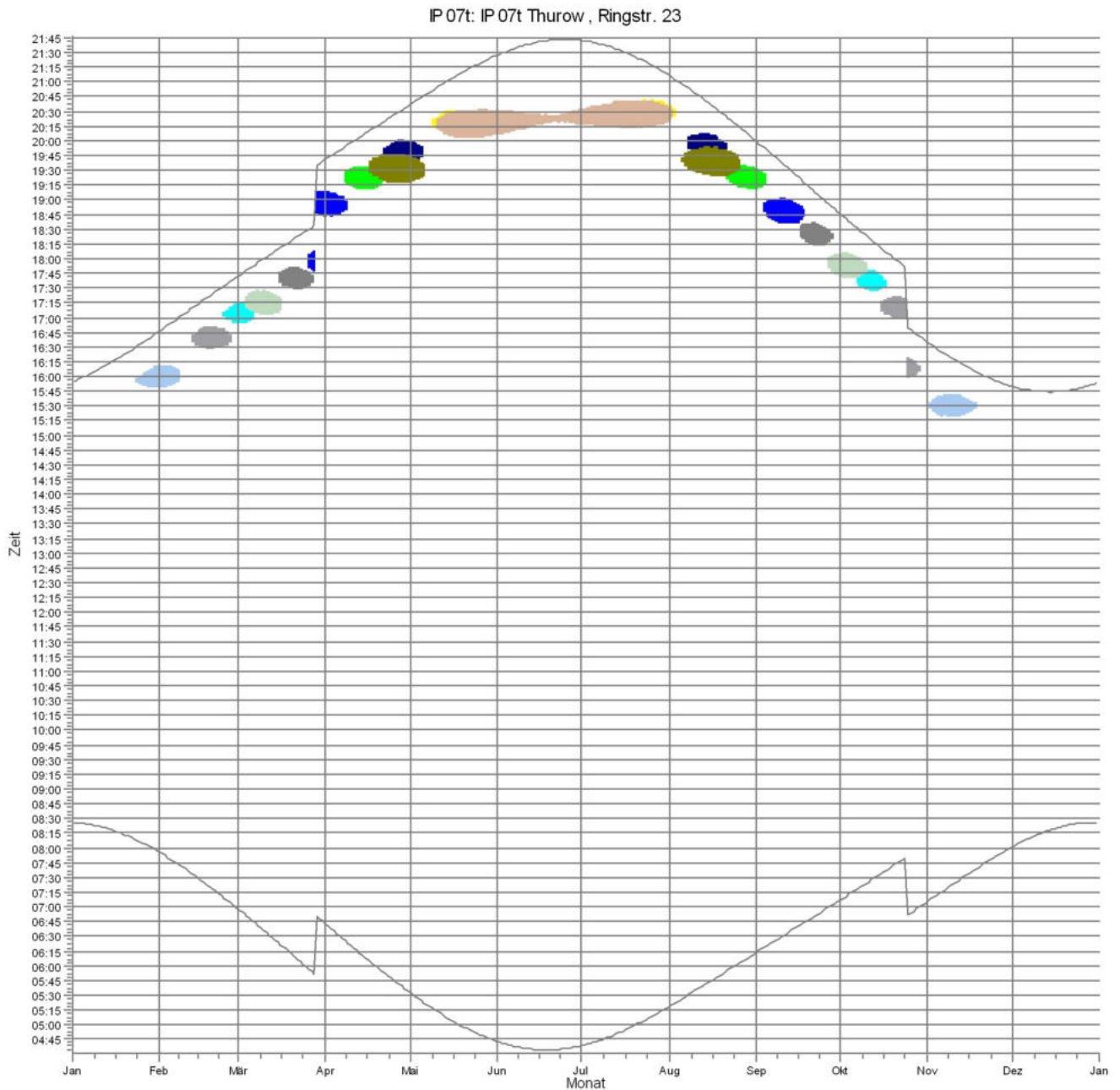


### WEA












|                                                                                     |                                  |                                                                                     |                                  |                                                                                       |                                  |
|-------------------------------------------------------------------------------------|----------------------------------|-------------------------------------------------------------------------------------|----------------------------------|---------------------------------------------------------------------------------------|----------------------------------|
|  | WEA 19RT: WEA 19RT L147 155,1mNH |  | WEA 03ÖS: WEA 03ÖS L147 155,1mNH |  | WEA 12EC: WEA 12EC L147 155,1mNH |
|  | WEA 20RT: WEA 20RT L147 155,1mNH |  | WEA 05ÖS: WEA 05ÖS L147 155,1mNH |  | WEA 14EC: WEA 14EC L147 155,1mNH |
|  | WEA 21RT: WEA 21RT L147 155,1mNH |  | WEA 06ÖS: WEA 06ÖS L147 155,1mNH |  | WEA 17EC: WEA 17EC L147 155,1mNH |

## SHADOW - Grafischer Kalender

**Berechnung:** Gesamtbelastung 30 Minuten ISOLinie & 30 Std/Jahr als Fläche **Schattenrezeptor:** IP 07t - IP 07t Thurow, Ringstr. 23

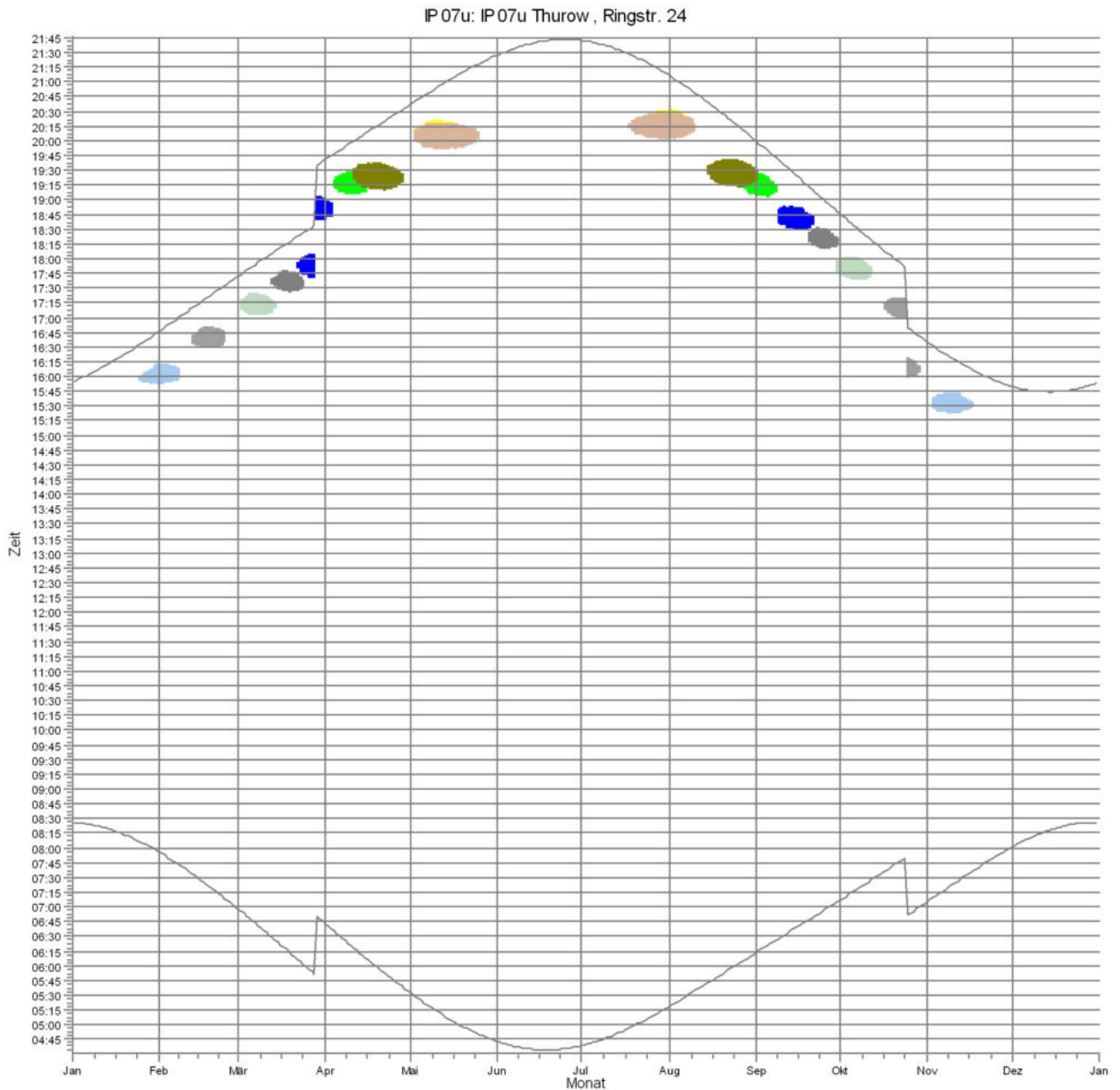


### WEA










|                                                                                     |                                  |                                                                                     |                                  |                                                                                       |                                  |
|-------------------------------------------------------------------------------------|----------------------------------|-------------------------------------------------------------------------------------|----------------------------------|---------------------------------------------------------------------------------------|----------------------------------|
|  | WEA 19RT: WEA 19RT L147 155,1mNH |  | WEA 05ÖS: WEA 05ÖS L147 155,1mNH |  | WEA 13EC: WEA 13EC L147 155,1mNH |
|  | WEA 20RT: WEA 20RT L147 155,1mNH |  | WEA 06ÖS: WEA 06ÖS L147 155,1mNH |  | WEA 14EC: WEA 14EC L147 155,1mNH |
|  | WEA 21RT: WEA 21RT L147 155,1mNH |  | WEA 09EC: WEA 09EC L147 155,1mNH |  | WEA 17EC: WEA 17EC L147 155,1mNH |
|  | WEA 03ÖS: WEA 03ÖS L147 155,1mNH |  | WEA 12EC: WEA 12EC L147 155,1mNH |                                                                                       |                                  |

## SHADOW - Grafischer Kalender

**Berechnung:** Gesamtbelastung 30 Minuten ISOLinie & 30 Std/Jahr als Fläche **Schattenrezeptor:** IP 07u - IP 07u Thurow, Ringstr. 24

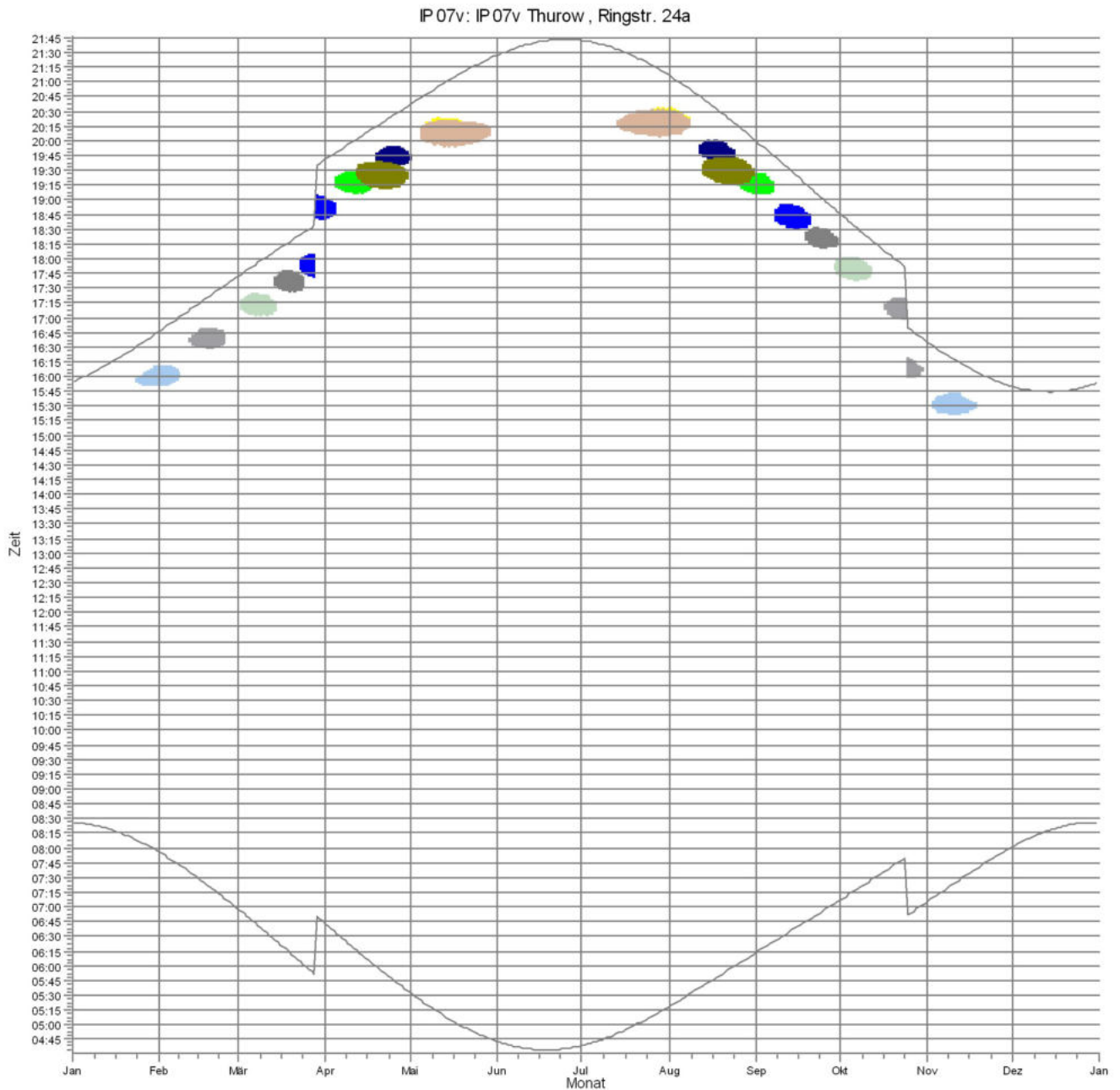


### WEA











|                                                                                     |                                  |                                                                                     |                                  |                                                                                       |                                  |
|-------------------------------------------------------------------------------------|----------------------------------|-------------------------------------------------------------------------------------|----------------------------------|---------------------------------------------------------------------------------------|----------------------------------|
|  | WEA 19RT: WEA 19RT L147 155,1mNH |  | WEA 05ÖS: WEA 05ÖS L147 155,1mNH |  | WEA 13EC: WEA 13EC L147 155,1mNH |
|  | WEA 20RT: WEA 20RT L147 155,1mNH |  | WEA 06ÖS: WEA 06ÖS L147 155,1mNH |  | WEA 14EC: WEA 14EC L147 155,1mNH |
|  | WEA 21RT: WEA 21RT L147 155,1mNH |  | WEA 12EC: WEA 12EC L147 155,1mNH |  | WEA 17EC: WEA 17EC L147 155,1mNH |

## SHADOW - Grafischer Kalender

**Berechnung:** Gesamtbelastung 30 Minuten ISOLinie & 30 Std/Jahr als Fläche **Schattenrezeptor:** IP 07v - IP 07v Thurow, Ringstr. 24a



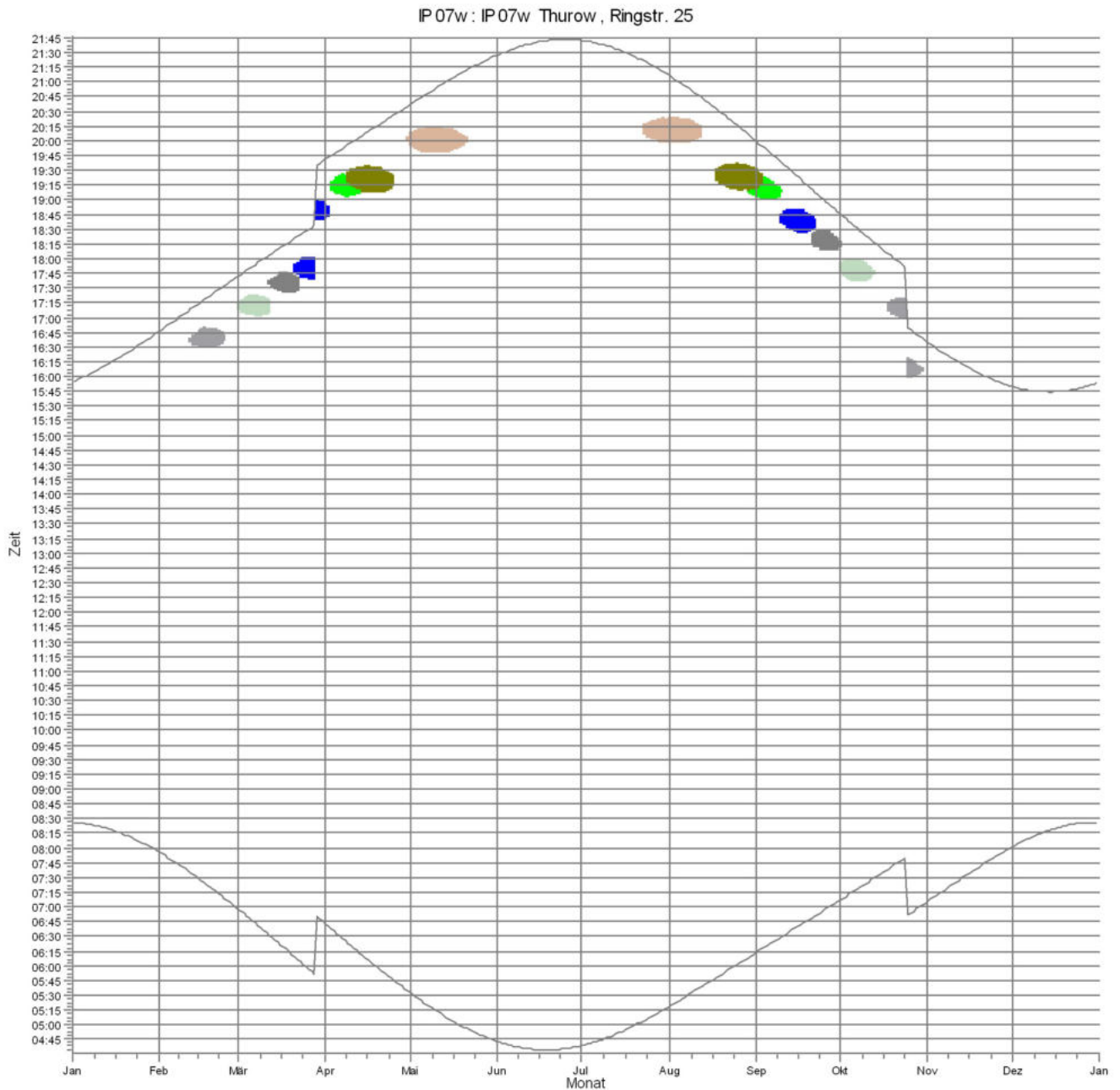
### WEA

|                                                                                     |                                  |                                                                                     |                                  |                                                                                       |                                  |
|-------------------------------------------------------------------------------------|----------------------------------|-------------------------------------------------------------------------------------|----------------------------------|---------------------------------------------------------------------------------------|----------------------------------|
|  | WEA 19RT: WEA 19RT L147 155,1mNH |  | WEA 05ÖS: WEA 05ÖS L147 155,1mNH |  | WEA 14EC: WEA 14EC L147 155,1mNH |
|  | WEA 20RT: WEA 20RT L147 155,1mNH |  | WEA 06ÖS: WEA 06ÖS L147 155,1mNH |  | WEA 17EC: WEA 17EC L147 155,1mNH |
|  | WEA 21RT: WEA 21RT L147 155,1mNH |  | WEA 12EC: WEA 12EC L147 155,1mNH |                                                                                       |                                  |
|  | WEA 03ÖS: WEA 03ÖS L147 155,1mNH |  | WEA 13EC: WEA 13EC L147 155,1mNH |                                                                                       |                                  |










## SHADOW - Grafischer Kalender

**Berechnung:** Gesamtbelastung 30 Minuten ISOLinie & 30 Std/Jahr als Fläche **Schattenrezeptor:** IP 07w - IP 07w Thurow, Ringstr. 25

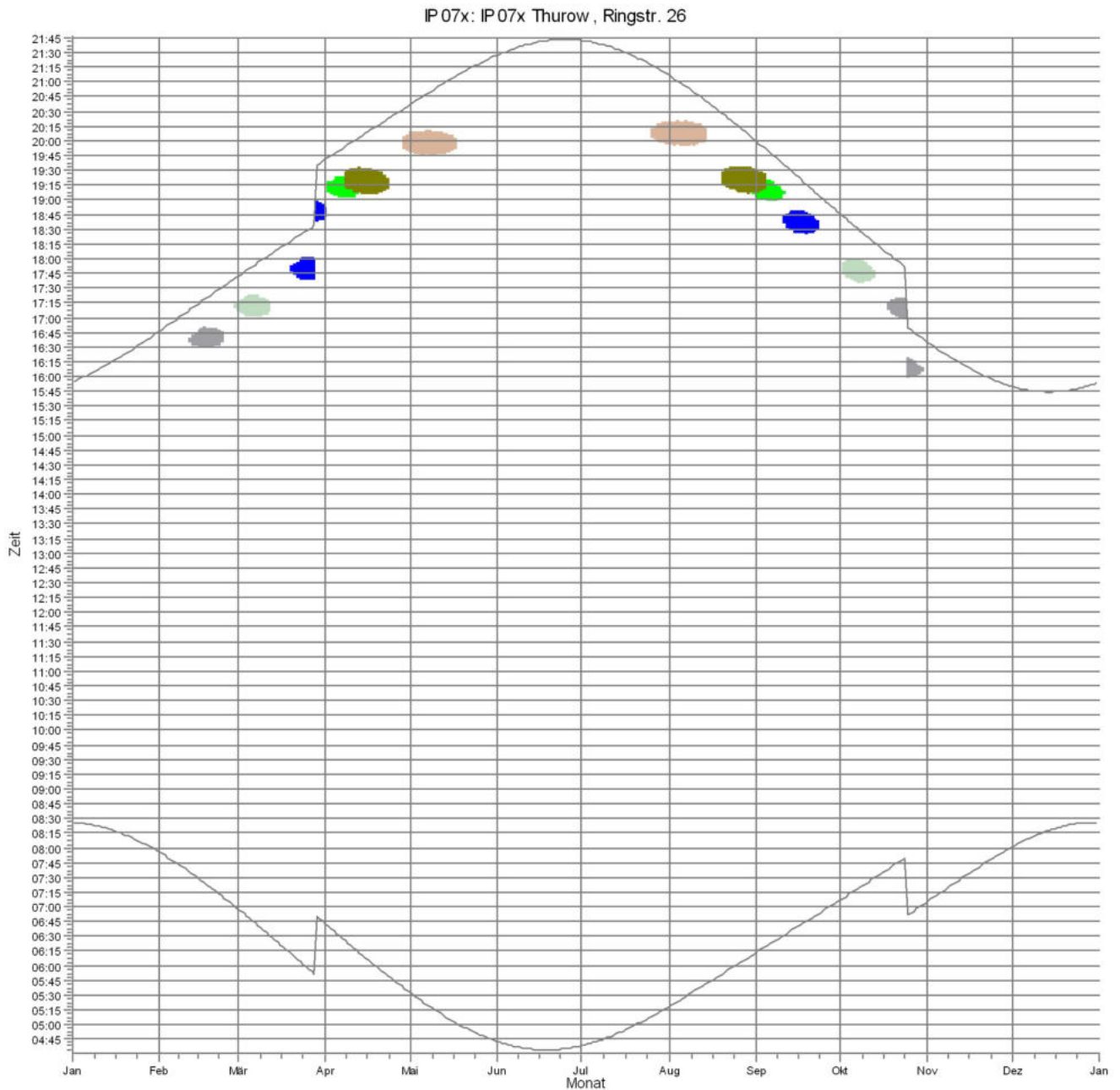


**WEA**







- |                                                                                     |                                  |                                                                                     |                                  |                                                                                       |                                  |
|-------------------------------------------------------------------------------------|----------------------------------|-------------------------------------------------------------------------------------|----------------------------------|---------------------------------------------------------------------------------------|----------------------------------|
|  | WEA 20RT: WEA 20RT L147 155,1mNH |  | WEA 06ÖS: WEA 06ÖS L147 155,1mNH |  | WEA 17EC: WEA 17EC L147 155,1mNH |
|  | WEA 21RT: WEA 21RT L147 155,1mNH |  | WEA 12EC: WEA 12EC L147 155,1mNH |                                                                                       |                                  |
|  | WEA 05ÖS: WEA 05ÖS L147 155,1mNH |  | WEA 14EC: WEA 14EC L147 155,1mNH |                                                                                       |                                  |

## SHADOW - Grafischer Kalender

**Berechnung:** Gesamtbelastung 30 Minuten ISOLinie & 30 Std/Jahr als Fläche **Schattenrezeptor:** IP 07x - IP 07x Thurow, Ringstr. 26

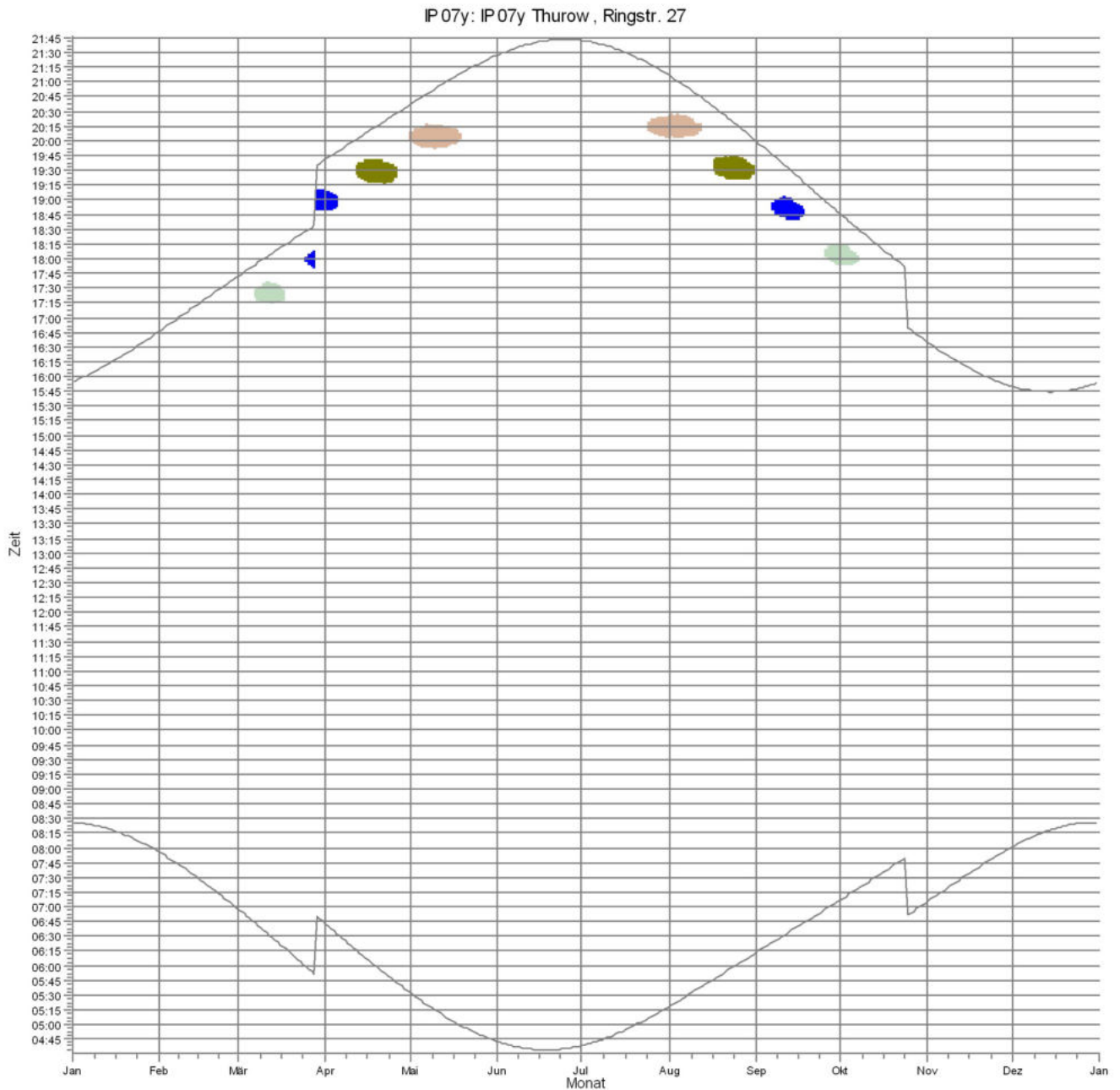


**WEA**

- |                                                                                                                      |                                                                                                                      |                                                                                                                        |
|----------------------------------------------------------------------------------------------------------------------|----------------------------------------------------------------------------------------------------------------------|------------------------------------------------------------------------------------------------------------------------|
|  WEA 20RT: WEA 20RT L147 155,1mNH |  WEA 06ÖS: WEA 06ÖS L147 155,1mNH |  WEA 14EC: WEA 14EC L147 155,1mNH |
|  WEA 05ÖS: WEA 05ÖS L147 155,1mNH |  WEA 12EC: WEA 12EC L147 155,1mNH |  WEA 17EC: WEA 17EC L147 155,1mNH |

## SHADOW - Grafischer Kalender

**Berechnung:** Gesamtbelastung 30 Minuten ISOLinie & 30 Std/Jahr als Fläche **Schattenrezeptor:** IP 07y - IP 07y Thurow, Ringstr. 27



### WEA

|  |                                  |  |                                  |
|--|----------------------------------|--|----------------------------------|
|  | WEA 20RT: WEA 20RT L147 155,1mNH |  | WEA 12EC: WEA 12EC L147 155,1mNH |
|  | WEA 06ÖS: WEA 06ÖS L147 155,1mNH |  | WEA 17EC: WEA 17EC L147 155,1mNH |

Projekt:  
**Züssow**

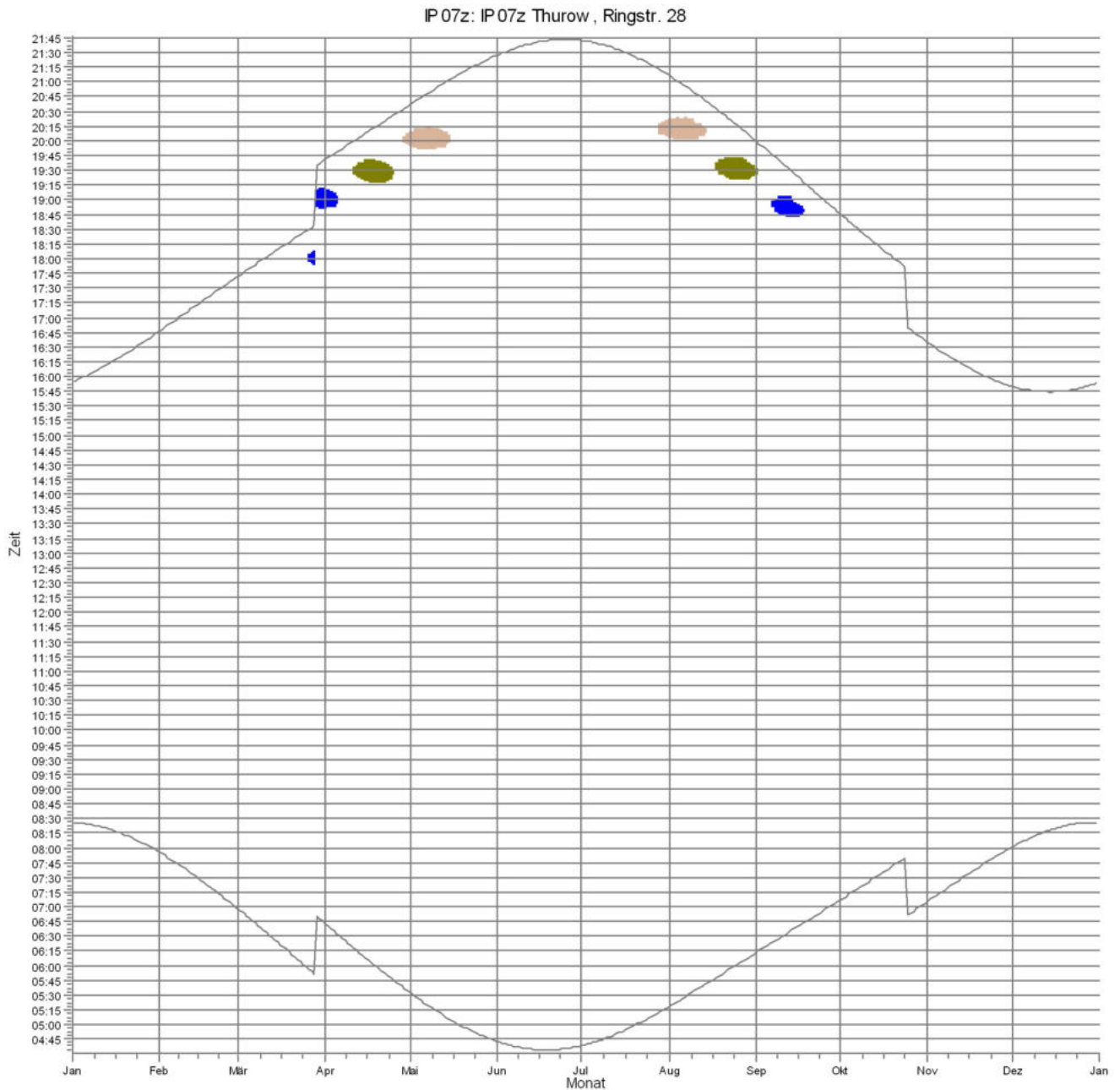
Lizenziertes Anwender:  
**reko GmbH & Co. KG**  
Sander Bruch Str. 10  
DE-33106 Paderborn  
+49 (0) 5254/9528129






Berechnet:  
11.07.2019 11:46/3.2.744

## SHADOW - Grafischer Kalender

**Berechnung:** Gesamtbelastung 30 Minuten ISOLinie & 30 Std/Jahr als Fläche **Schattenrezeptor:** IP 07z - IP 07z Thurow, Ringstr. 28

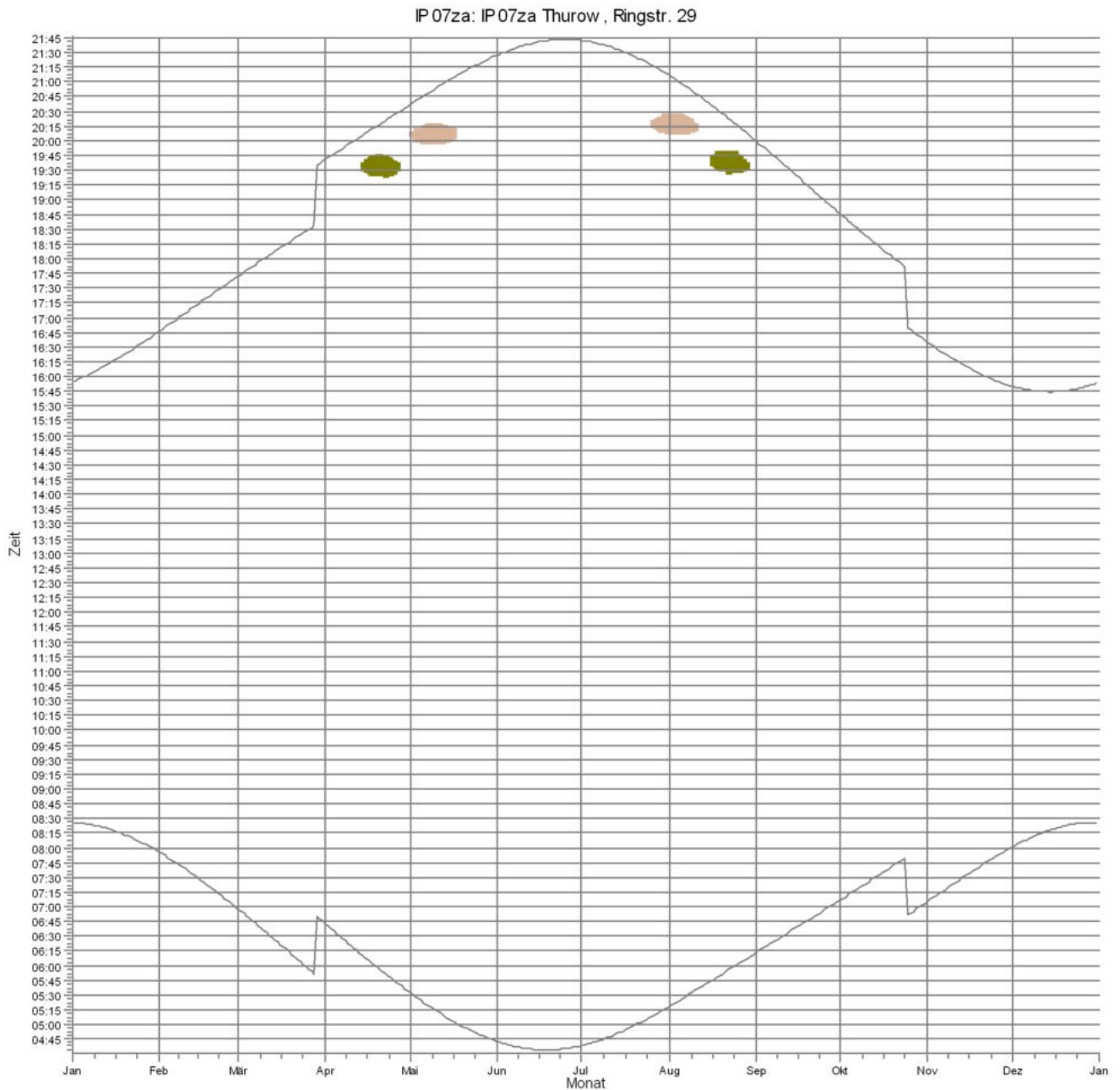


WEA



 WEA 20RT: WEA 20RT L147 155,1mNH  WEA 06ÖS: WEA 06ÖS L147 155,1mNH  WEA 17EC: WEA 17EC L147 155,1mNH

## SHADOW - Grafischer Kalender

**Berechnung:** Gesamtbelastung 30 Minuten ISOLinie & 30 Std/Jahr als Fläche **Schattenrezeptor:** IP 07za - IP 07za Thurow, Ringstr. 29



WEA

 WEA 06ÖS: WEA 06ÖS L147 155,1mNH  WEA 17EC: WEA 17EC L147 155,1mNH

Projekt:  
**Züssow**

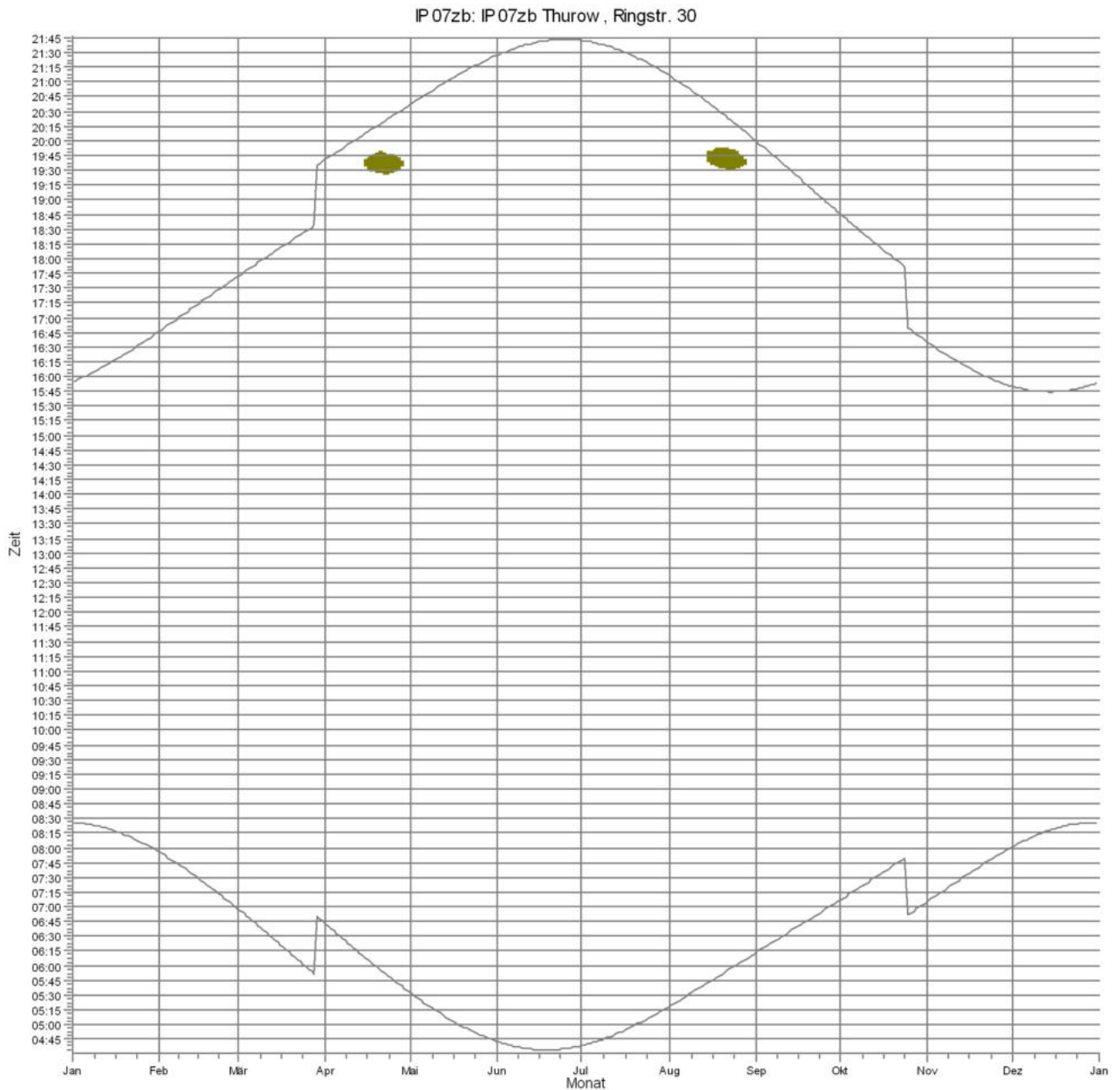
Lizenziertes Anwender:  
**reko GmbH & Co. KG**  
Sander Bruch Str. 10  
DE-33106 Paderborn  
+49 (0) 5254/9528129



Berechnet:  
11.07.2019 11:46/3.2.744

## SHADOW - Grafischer Kalender

**Berechnung:** Gesamtbelastung 30 Minuten ISOLinie & 30 Std/Jahr als Fläche **Schattenrezeptor:** IP 07zb - IP 07zb Thurow, Ringstr. 30



WEA

WEA 06ÖS: WEA 06ÖS L147 155,1mNH



Projekt:  
**Züssow**

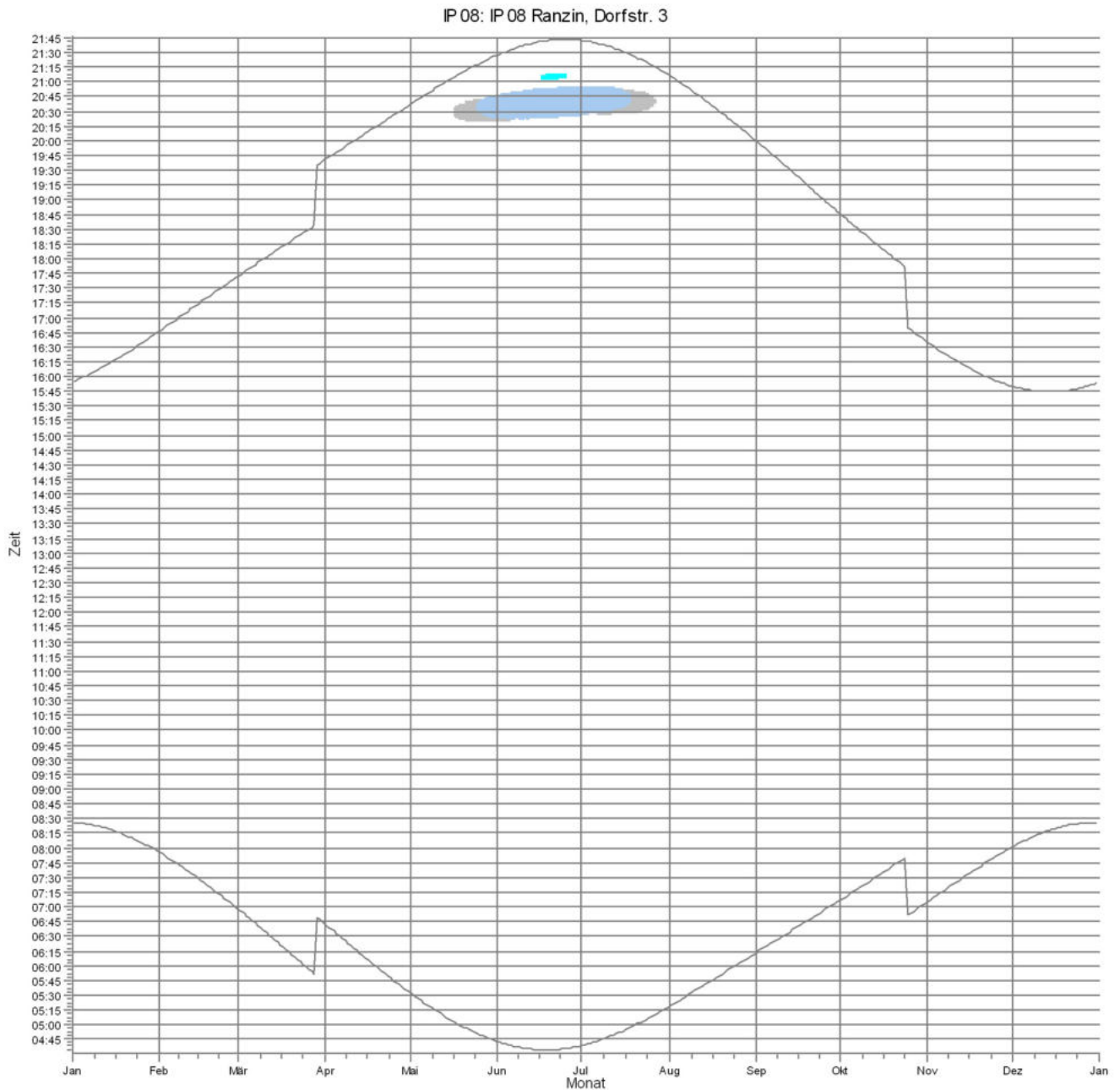
Lizenziertes Anwender:  
**reko GmbH & Co. KG**  
Sander Bruch Str. 10  
DE-33106 Paderborn  
+49 (0) 5254/9528129



Berechnet:  
11.07.2019 11:46/3.2.744

## SHADOW - Grafischer Kalender

**Berechnung:** Gesamtbelastung 30 Minuten ISOLinie & 30 Std/Jahr als Fläche **Schattenrezeptor:** IP 08 - IP 08 Ranzin, Dorfstr. 3



WEA

WEA 08EC: WEA 08EC L147 155,1mNH    WEA 09EC: WEA 09EC L147 155,1mNH    WEA 13EC: WEA 13EC L147 155,1mNH

Projekt:  
**Züssow**

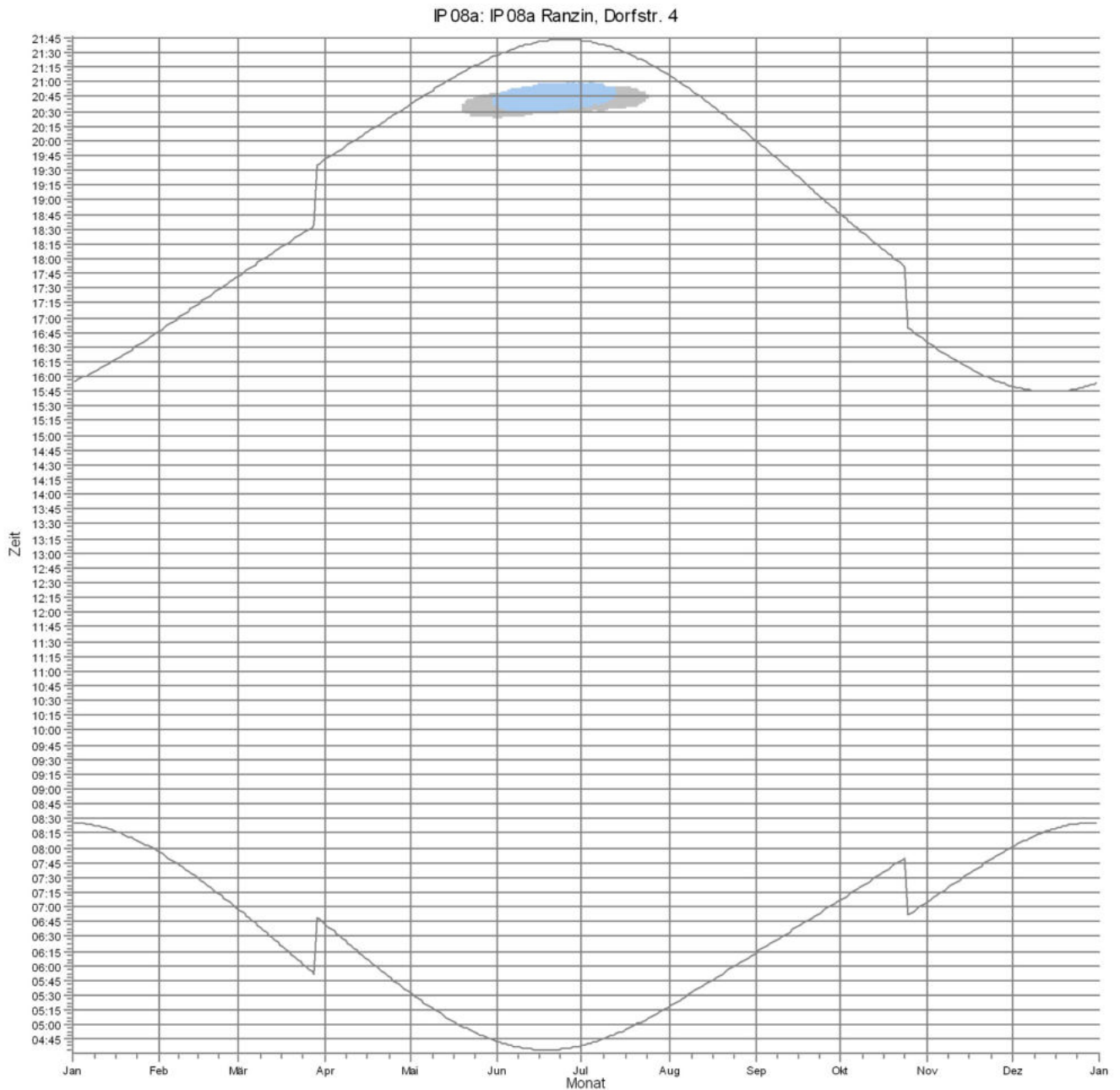
Lizenziertes Anwender:  
**reko GmbH & Co. KG**  
Sander Bruch Str. 10  
DE-33106 Paderborn  
+49 (0) 5254/9528129



Berechnet:  
11.07.2019 11:46/3.2.744

## SHADOW - Grafischer Kalender


**Berechnung:** Gesamtbelastung 30 Minuten ISOLinie & 30 Std/Jahr als Fläche **Schattenrezeptor:** IP 08a - IP 08a Ranzin, Dorfstr. 4



WEA



WEA 08EC: WEA 08EC L147 155,1mNH



WEA 13EC: WEA 13EC L147 155,1mNH

Projekt:  
**Züssow**

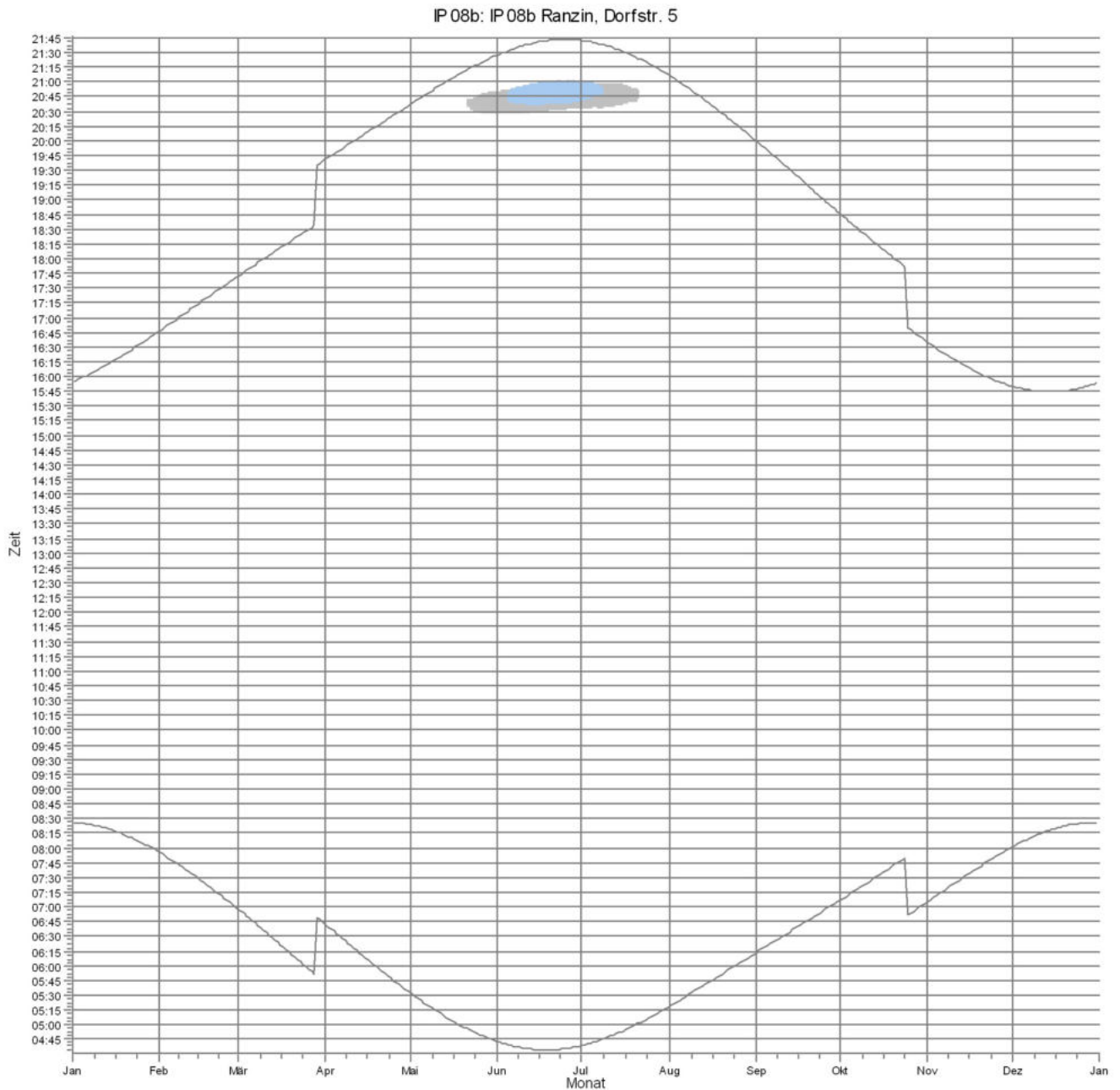
Lizenziertes Anwender:  
**reko GmbH & Co. KG**  
Sander Bruch Str. 10  
DE-33106 Paderborn  
+49 (0) 5254/9528129



Berechnet:  
11.07.2019 11:46/3.2.744

## SHADOW - Grafischer Kalender

**Berechnung:** Gesamtbelastung 30 Minuten ISOLinie & 30 Std/Jahr als Fläche **Schattenrezeptor:** IP 08b - IP 08b Ranzin, Dorfstr. 5



WEA

WEA 08EC: WEA 08EC L147 155,1mNH

WEA 13EC: WEA 13EC L147 155,1mNH

Projekt:  
**Züssow**

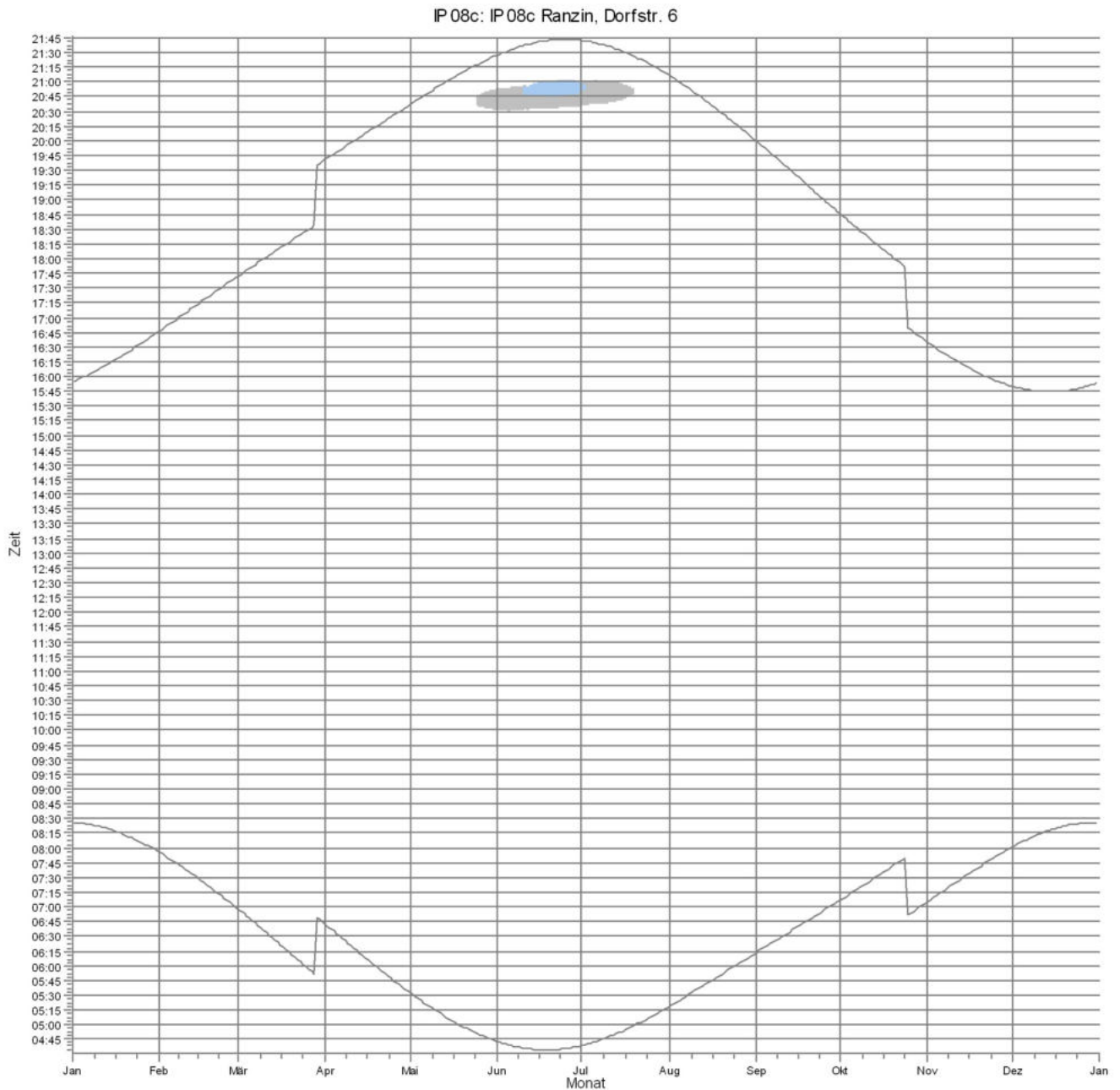
Lizenziertes Anwender:  
**reko GmbH & Co. KG**  
Sander Bruch Str. 10  
DE-33106 Paderborn  
+49 (0) 5254/9528129



Berechnet:  
11.07.2019 11:46/3.2.744

## SHADOW - Grafischer Kalender


**Berechnung:** Gesamtbelastung 30 Minuten ISOLinie & 30 Std/Jahr als Fläche **Schattenrezeptor:** IP 08c - IP 08c Ranzin, Dorfstr. 6



WEA



WEA 08EC: WEA 08EC L147 155,1mNH



WEA 13EC: WEA 13EC L147 155,1mNH

Projekt:  
**Züssow**

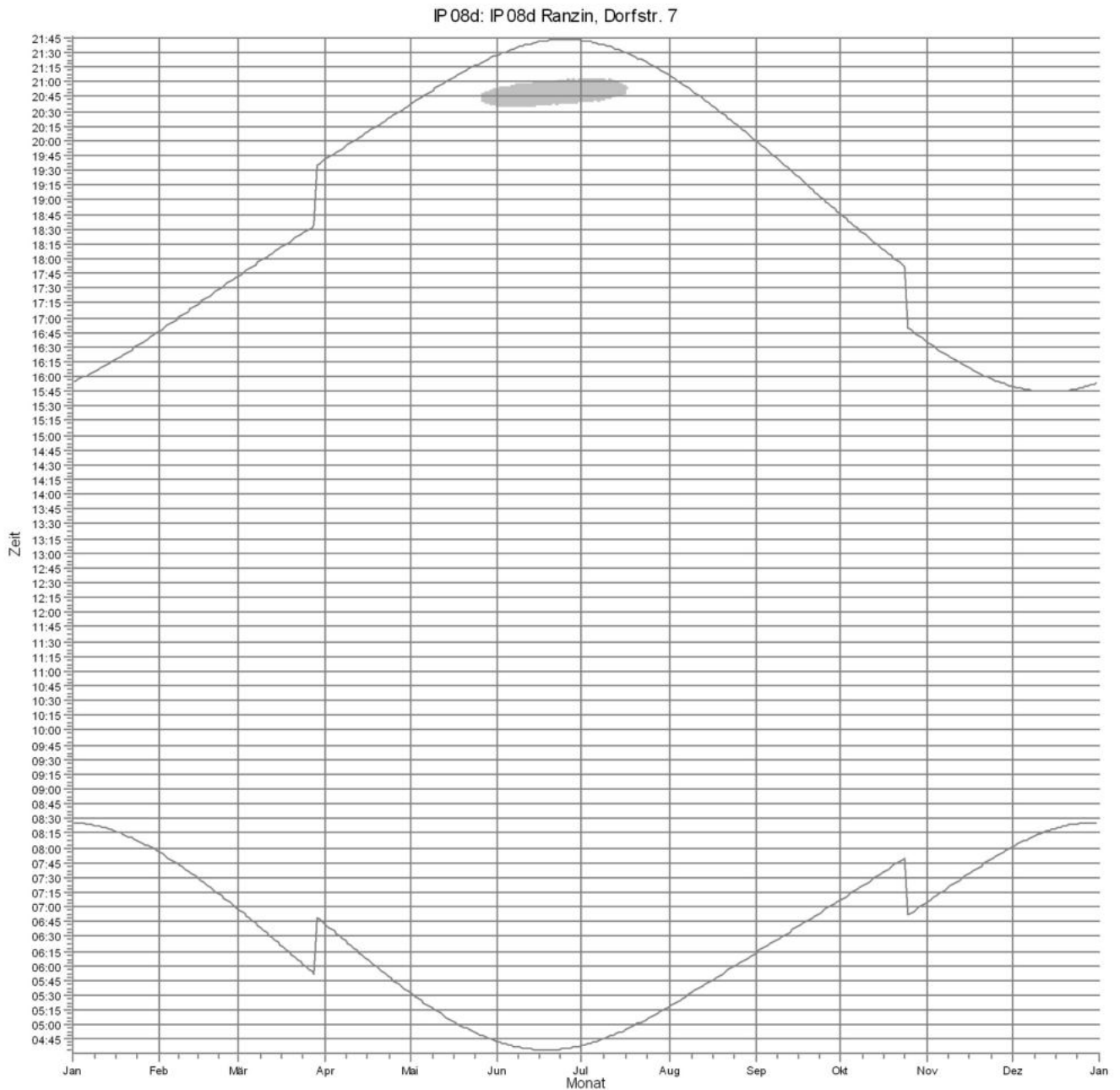
Lizenziertes Anwender:  
**reko GmbH & Co. KG**  
Sander Bruch Str. 10  
DE-33106 Paderborn  
+49 (0) 5254/9528129



Berechnet:  
11.07.2019 11:46/3.2.744

## SHADOW - Grafischer Kalender

**Berechnung:** Gesamtbelastung 30 Minuten ISOLinie & 30 Std/Jahr als Fläche **Schattenrezeptor:** IP 08d - IP 08d Ranzin, Dorfstr. 7



WEA

WEA 08EC: WEA 08EC L147 155,1mNH

Projekt:  
**Züssow**

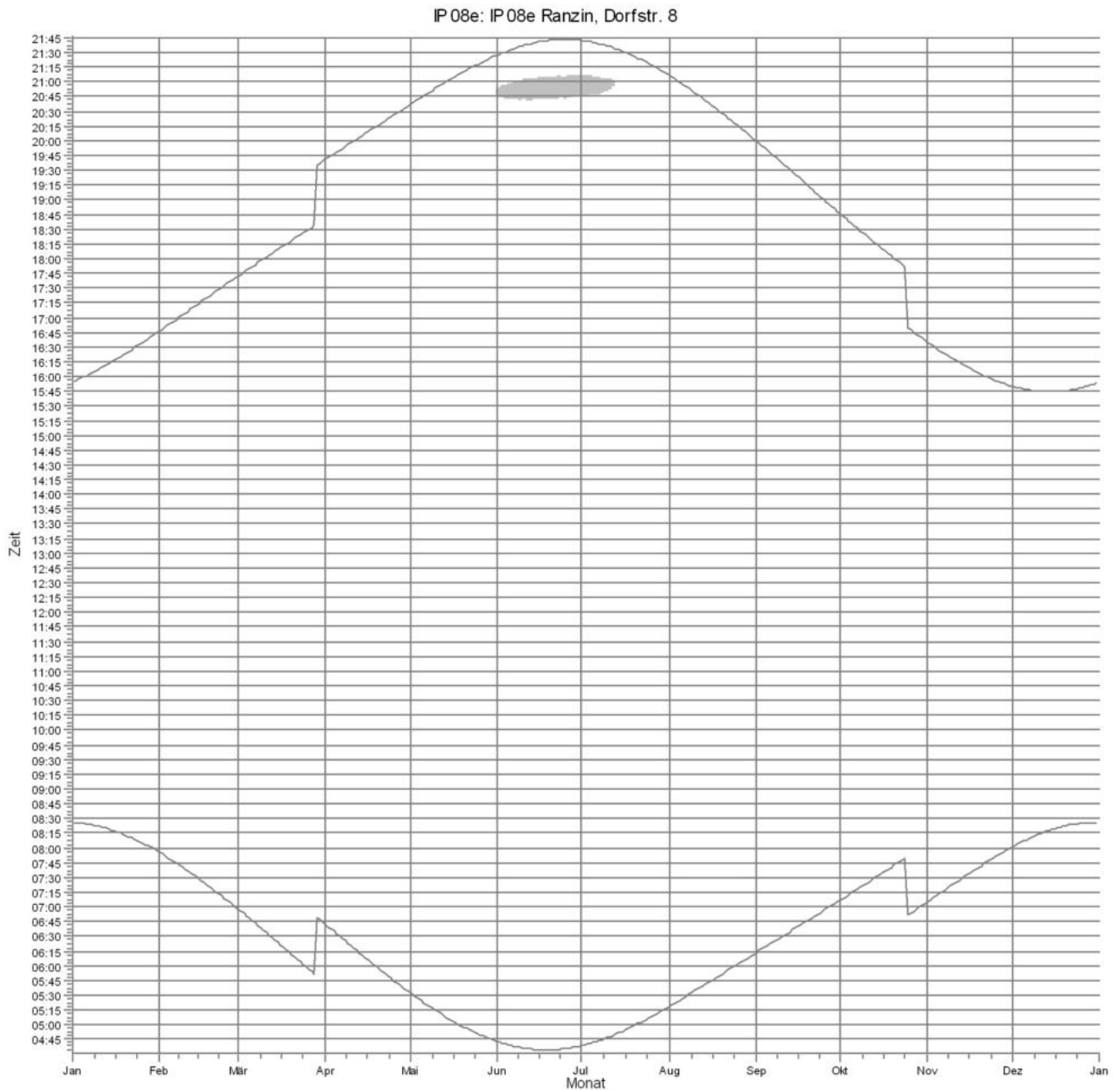
Lizenziertes Anwender:  
**reko GmbH & Co. KG**  
Sander Bruch Str. 10  
DE-33106 Paderborn  
+49 (0) 5254/9528129



Berechnet:  
11.07.2019 11:46/3.2.744

## SHADOW - Grafischer Kalender

**Berechnung:** Gesamtbelastung 30 Minuten ISOLinie & 30 Std/Jahr als Fläche **Schattenrezeptor:** IP 08e - IP 08e Ranzin, Dorfstr. 8



WEA

WEA 08EC: WEA 08EC L147 155,1mNH



Projekt:  
**Züssow**

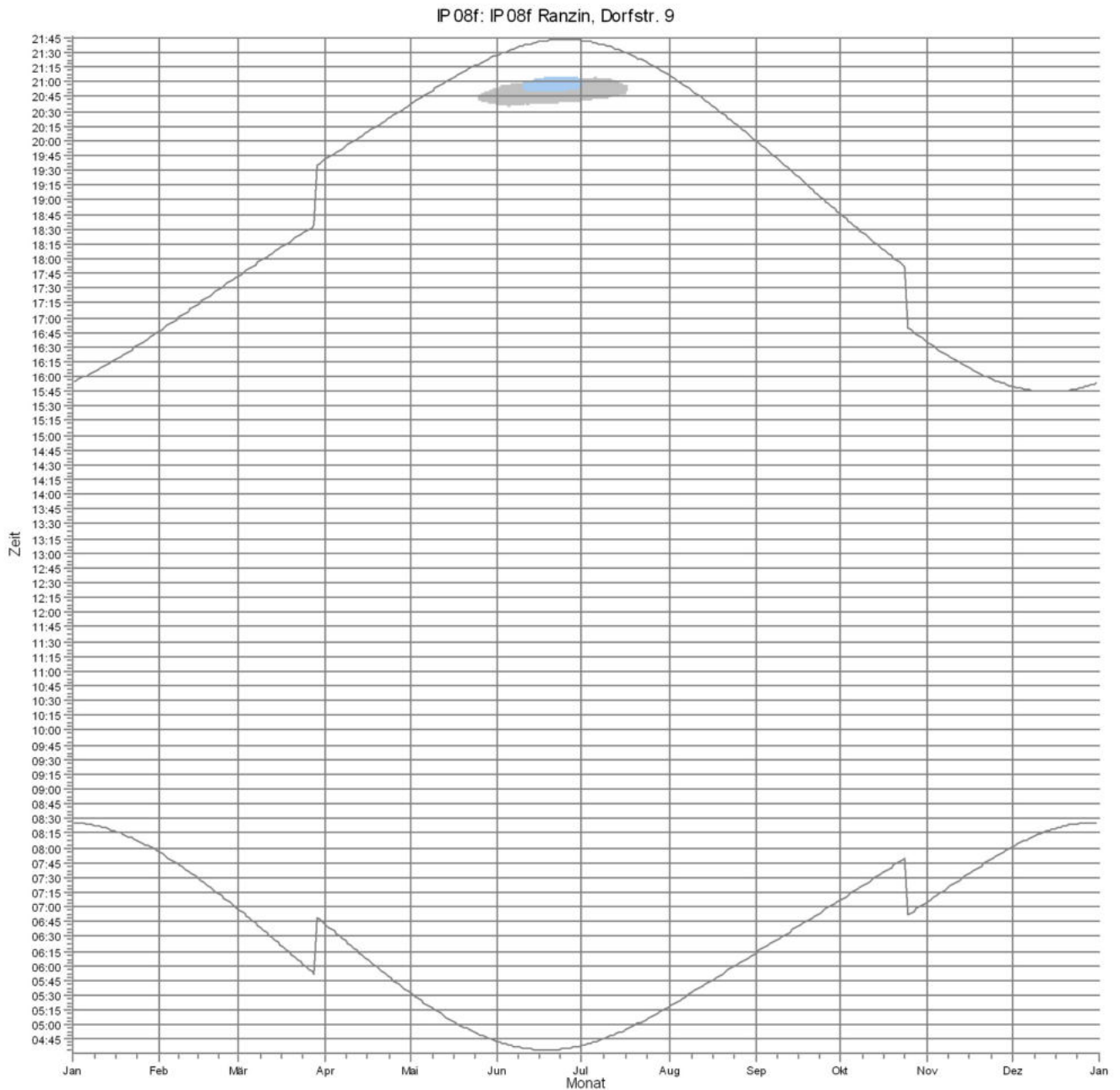
Lizenziertes Anwender:  
**reko GmbH & Co. KG**  
Sander Bruch Str. 10  
DE-33106 Paderborn  
+49 (0) 5254/9528129



Berechnet:  
11.07.2019 11:46/3.2.744

## SHADOW - Grafischer Kalender

**Berechnung:** Gesamtbelastung 30 Minuten ISOLinie & 30 Std/Jahr als Fläche **Schattenrezeptor:** IP 08f - IP 08f Ranzin, Dorfstr. 9



WEA

WEA 08EC: WEA 08EC L147 155,1mNH      WEA 13EC: WEA 13EC L147 155,1mNH

Projekt:  
**Züssow**

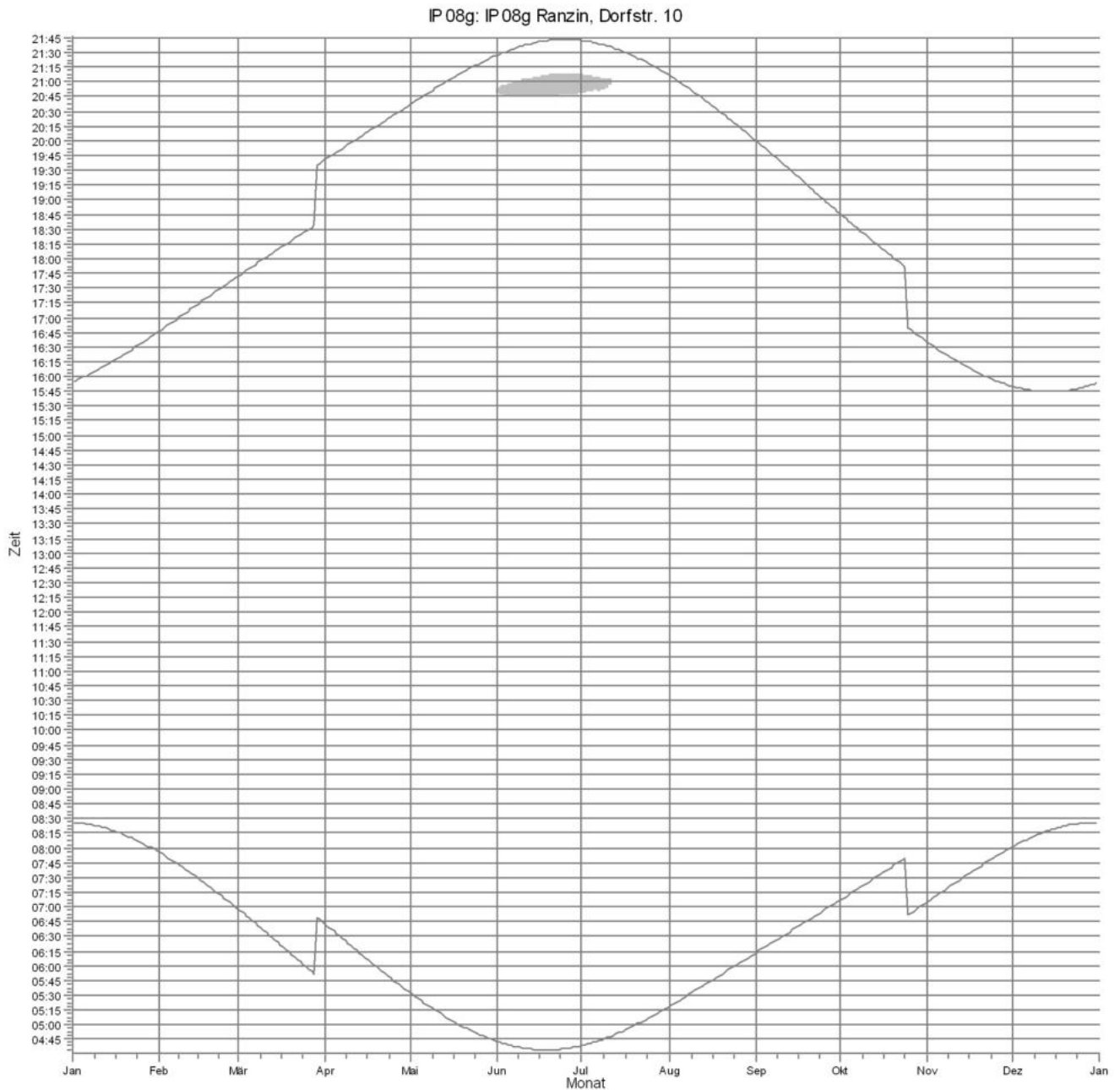
Lizenziertes Anwender:  
**reko GmbH & Co. KG**  
Sander Bruch Str. 10  
DE-33106 Paderborn  
+49 (0) 5254/9528129



Berechnet:  
11.07.2019 11:46/3.2.744

## SHADOW - Grafischer Kalender

**Berechnung:** Gesamtbelastung 30 Minuten ISOLinie & 30 Std/Jahr als Fläche **Schattenrezeptor:** IP 08g - IP 08g Ranzin, Dorfstr. 10



WEA

WEA 08EC: WEA 08EC L147 155,1mNH

Projekt:  
**Züssow**

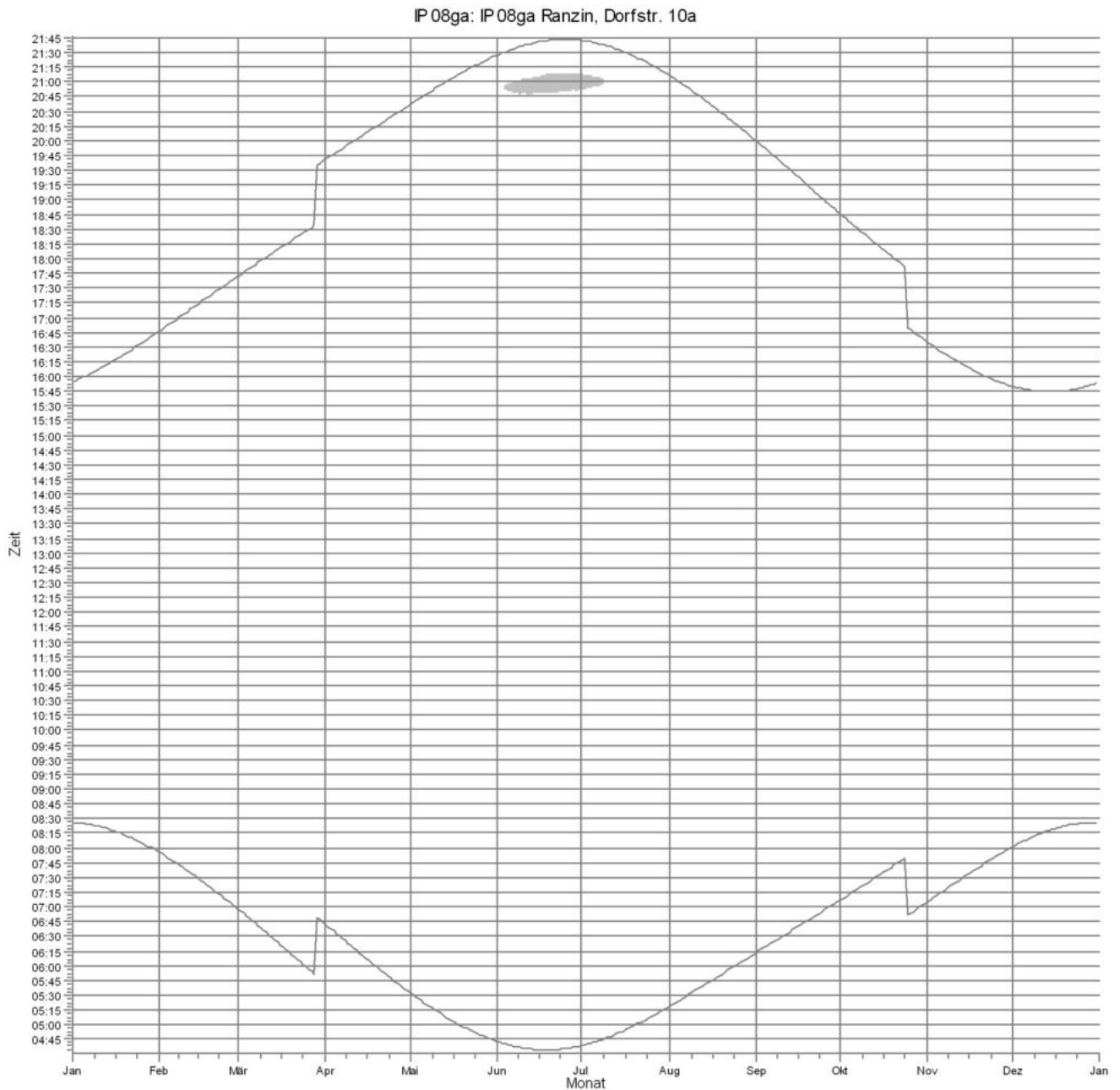
Lizenziertes Anwender:  
**reko GmbH & Co. KG**  
Sander Bruch Str. 10  
DE-33106 Paderborn  
+49 (0) 5254/9528129



Berechnet:  
11.07.2019 11:46/3.2.744

## SHADOW - Grafischer Kalender

**Berechnung:** Gesamtbelastung 30 Minuten ISOLinie & 30 Std/Jahr als Fläche **Schattenrezeptor:** IP 08ga - IP 08ga Ranzin, Dorfstr. 10a



WEA

WEA 08EC: WEA 08EC L147 155,1mNH

Projekt:  
**Züssow**

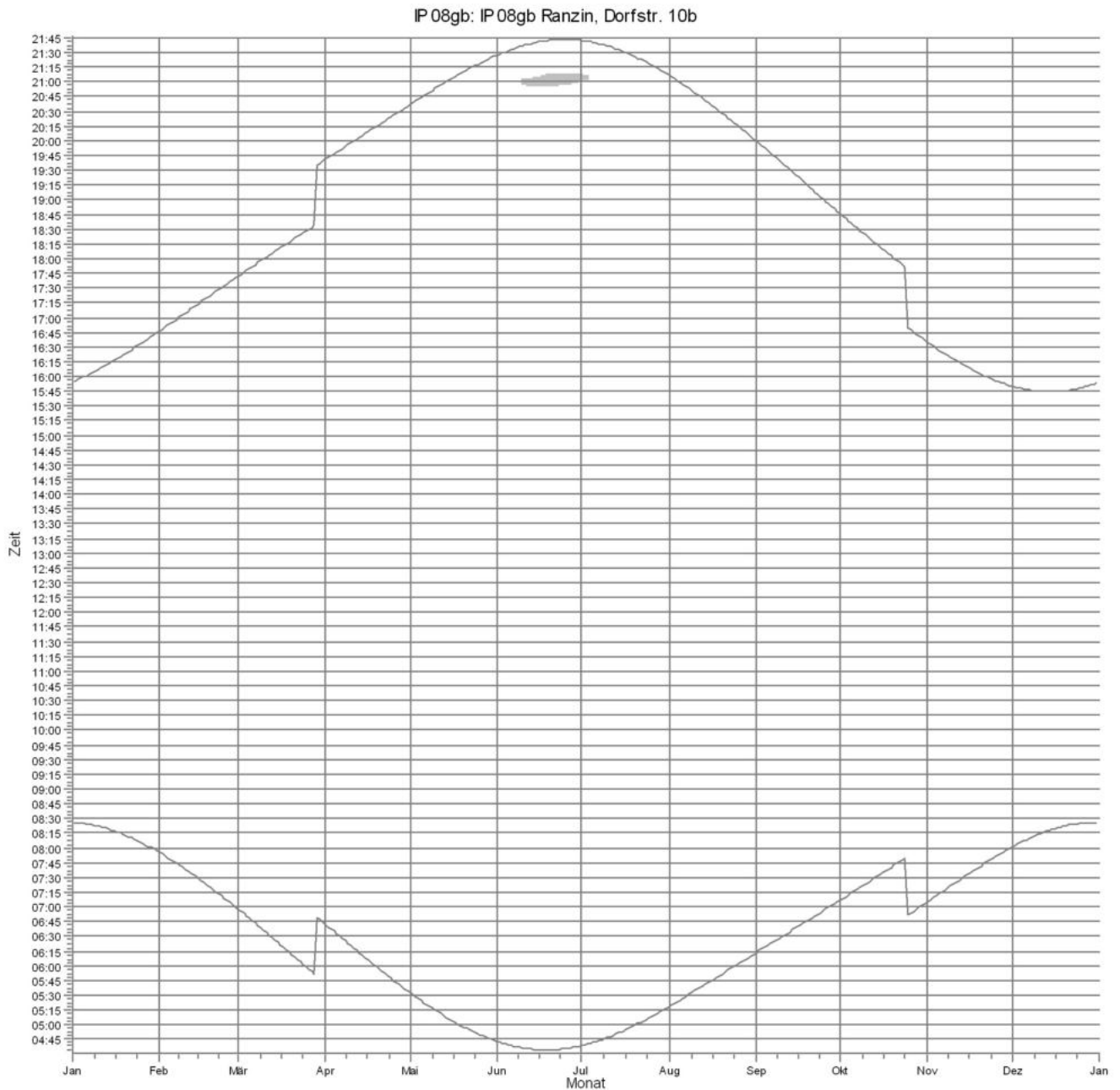
Lizenziertes Anwender:  
**reko GmbH & Co. KG**  
Sander Bruch Str. 10  
DE-33106 Paderborn  
+49 (0) 5254/9528129



Berechnet:  
11.07.2019 11:46/3.2.744

## SHADOW - Grafischer Kalender

**Berechnung:** Gesamtbelastung 30 Minuten ISOLinie & 30 Std/Jahr als Fläche **Schattenrezeptor:** IP 08gb - IP 08gb Ranzin, Dorfstr. 10b



WEA

WEA 08EC: WEA 08EC L147 155,1mNH

Projekt:  
**Züssow**

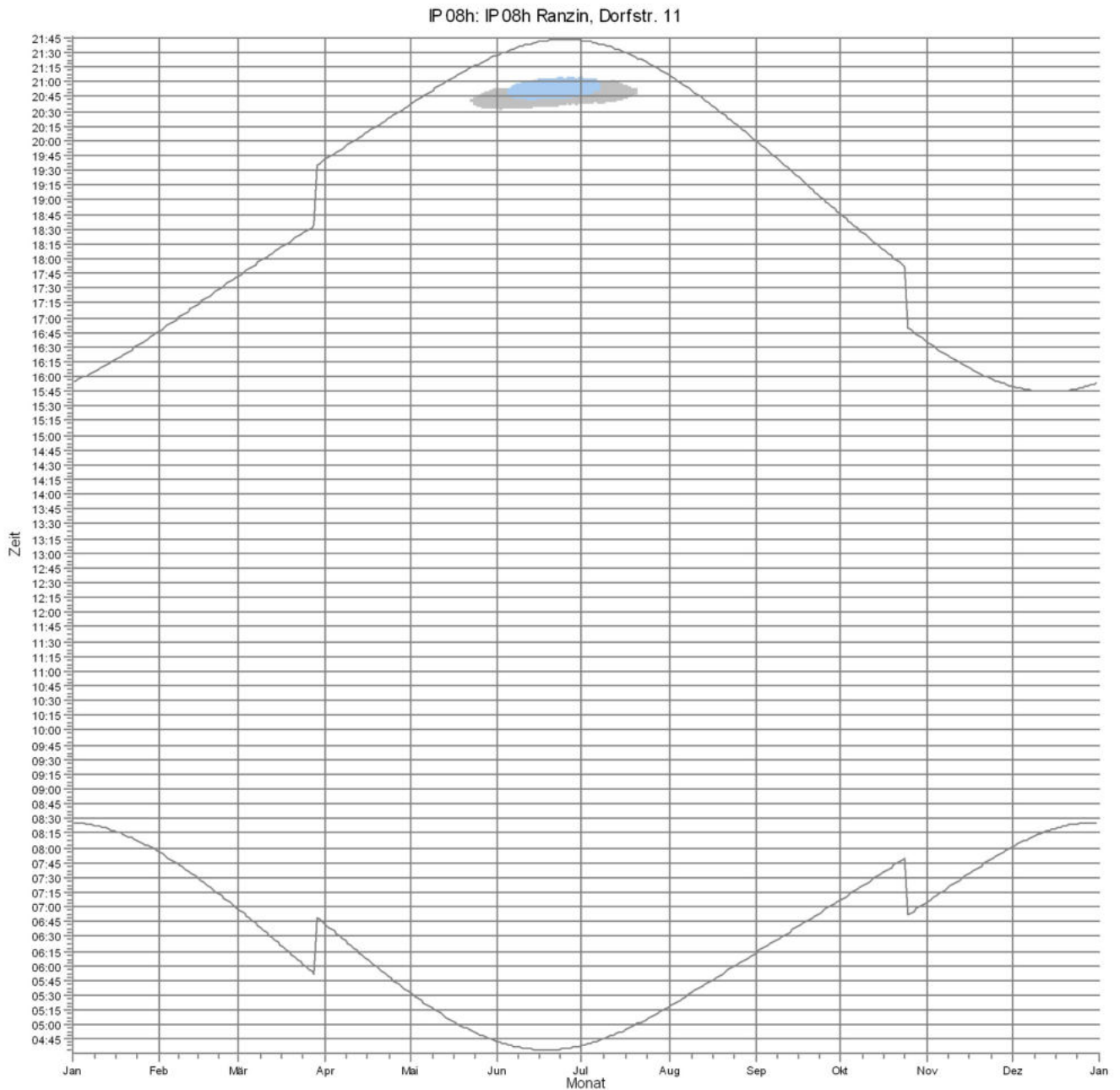
Lizenziertes Anwender:  
**reko GmbH & Co. KG**  
Sander Bruch Str. 10  
DE-33106 Paderborn  
+49 (0) 5254/9528129



Berechnet:  
11.07.2019 11:46/3.2.744

## SHADOW - Grafischer Kalender

**Berechnung:** Gesamtbelastung 30 Minuten ISOLinie & 30 Std/Jahr als Fläche **Schattenrezeptor:** IP 08h - IP 08h Ranzin, Dorfstr. 11



WEA

WEA 08EC: WEA 08EC L147 155,1mNH

WEA 13EC: WEA 13EC L147 155,1mNH

Projekt:  
**Züssow**

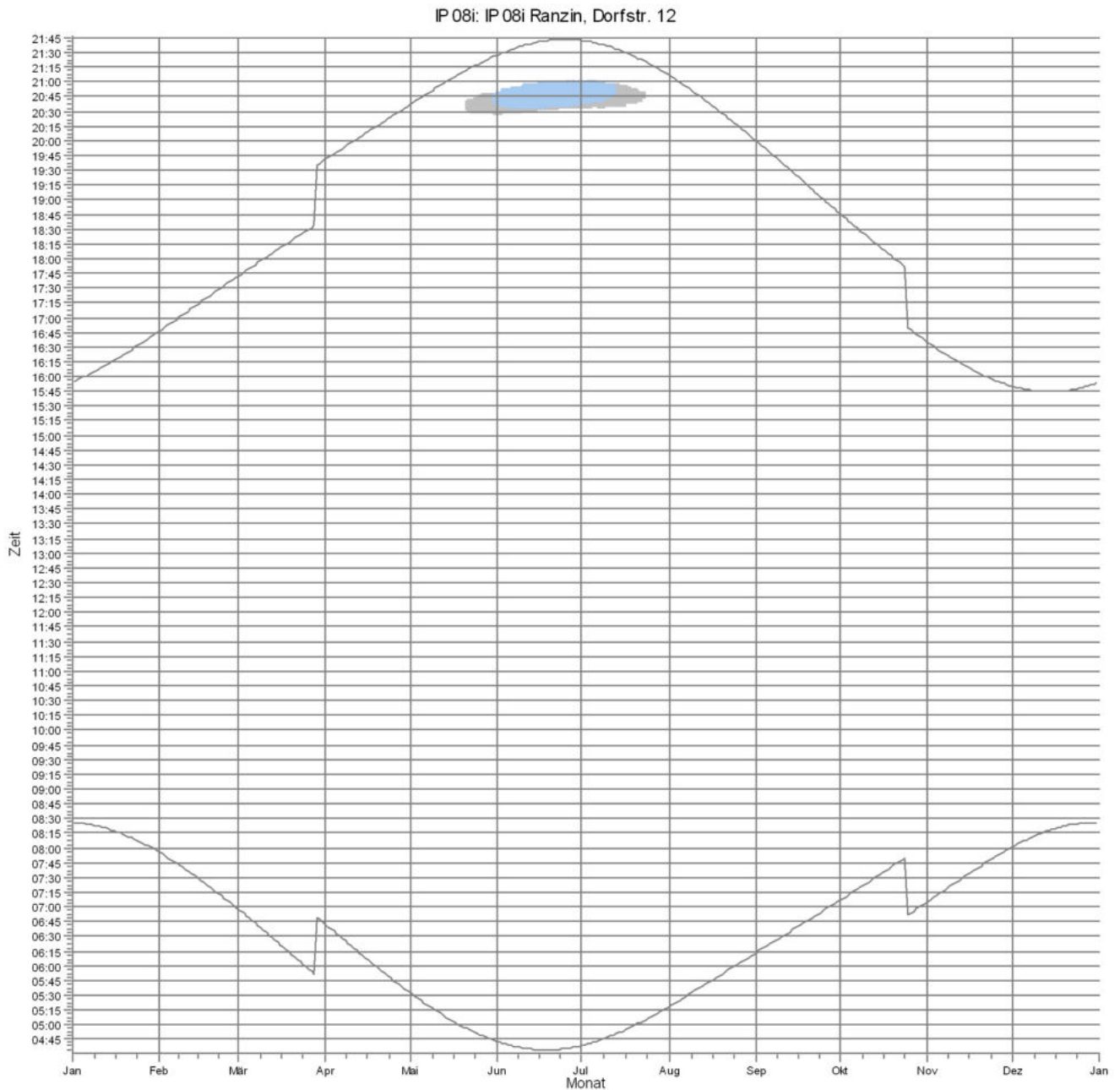
Lizenziertes Anwender:  
**reko GmbH & Co. KG**  
Sander Bruch Str. 10  
DE-33106 Paderborn  
+49 (0) 5254/9528129



Berechnet:  
11.07.2019 11:46/3.2.744

## SHADOW - Grafischer Kalender


**Berechnung:** Gesamtbelastung 30 Minuten ISOLinie & 30 Std/Jahr als Fläche **Schattenrezeptor:** IP 08i - IP 08i Ranzin, Dorfstr. 12



WEA



WEA 08EC: WEA 08EC L147 155,1mNH



WEA 13EC: WEA 13EC L147 155,1mNH



Projekt:  
**Züssow**

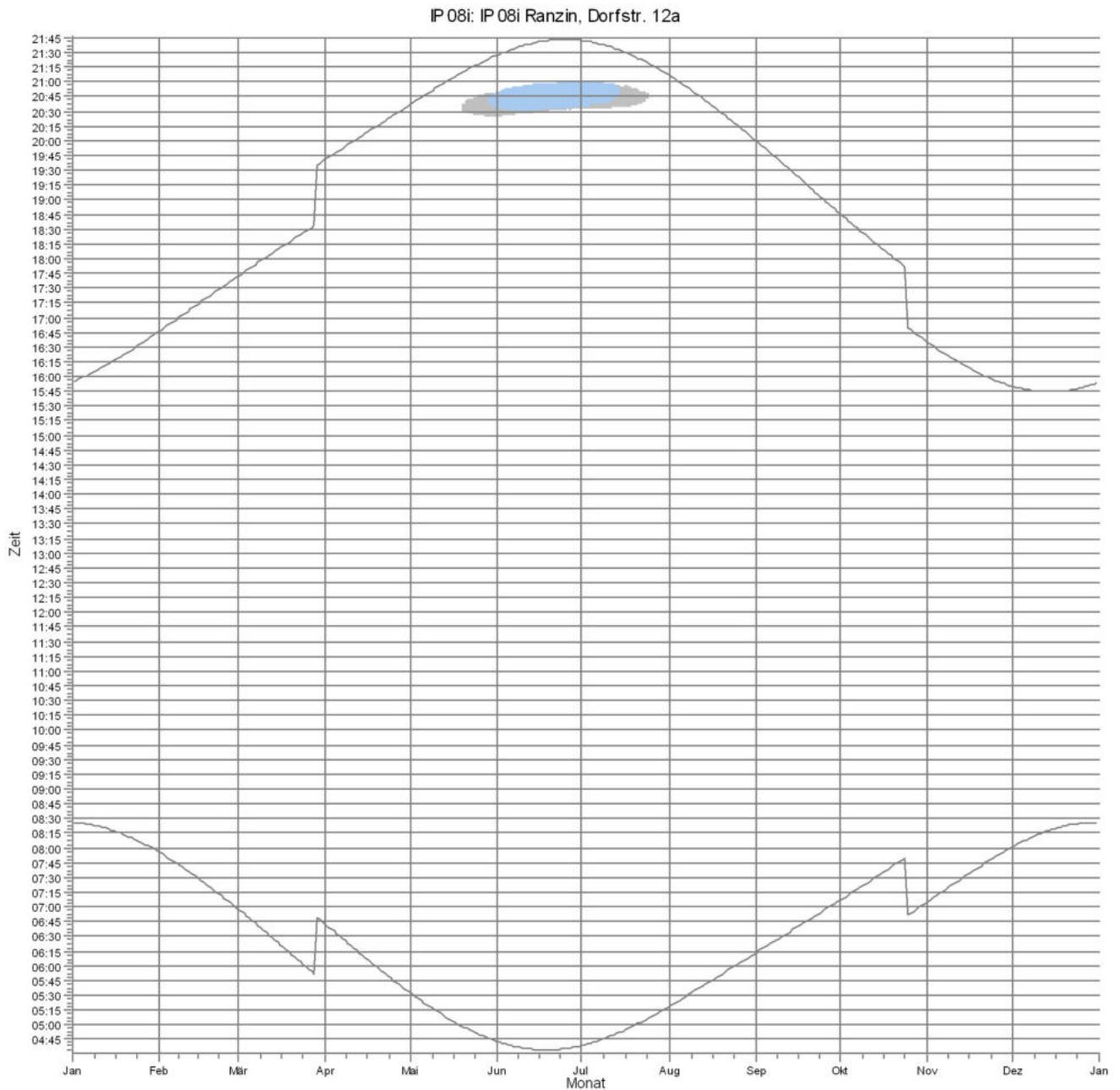
Lizenziertes Anwender:  
**reko GmbH & Co. KG**  
Sander Bruch Str. 10  
DE-33106 Paderborn  
+49 (0) 5254/9528129



Berechnet:  
11.07.2019 11:46/3.2.744

## SHADOW - Grafischer Kalender

**Berechnung:** Gesamtbelastung 30 Minuten ISOLinie & 30 Std/Jahr als Fläche **Schattenrezeptor:** IP 08i - IP 08i Ranzin, Dorfstr. 12a



WEA

WEA 08EC: WEA 08EC L147 155,1mNH      WEA 13EC: WEA 13EC L147 155,1mNH

Projekt:  
**Züssow**

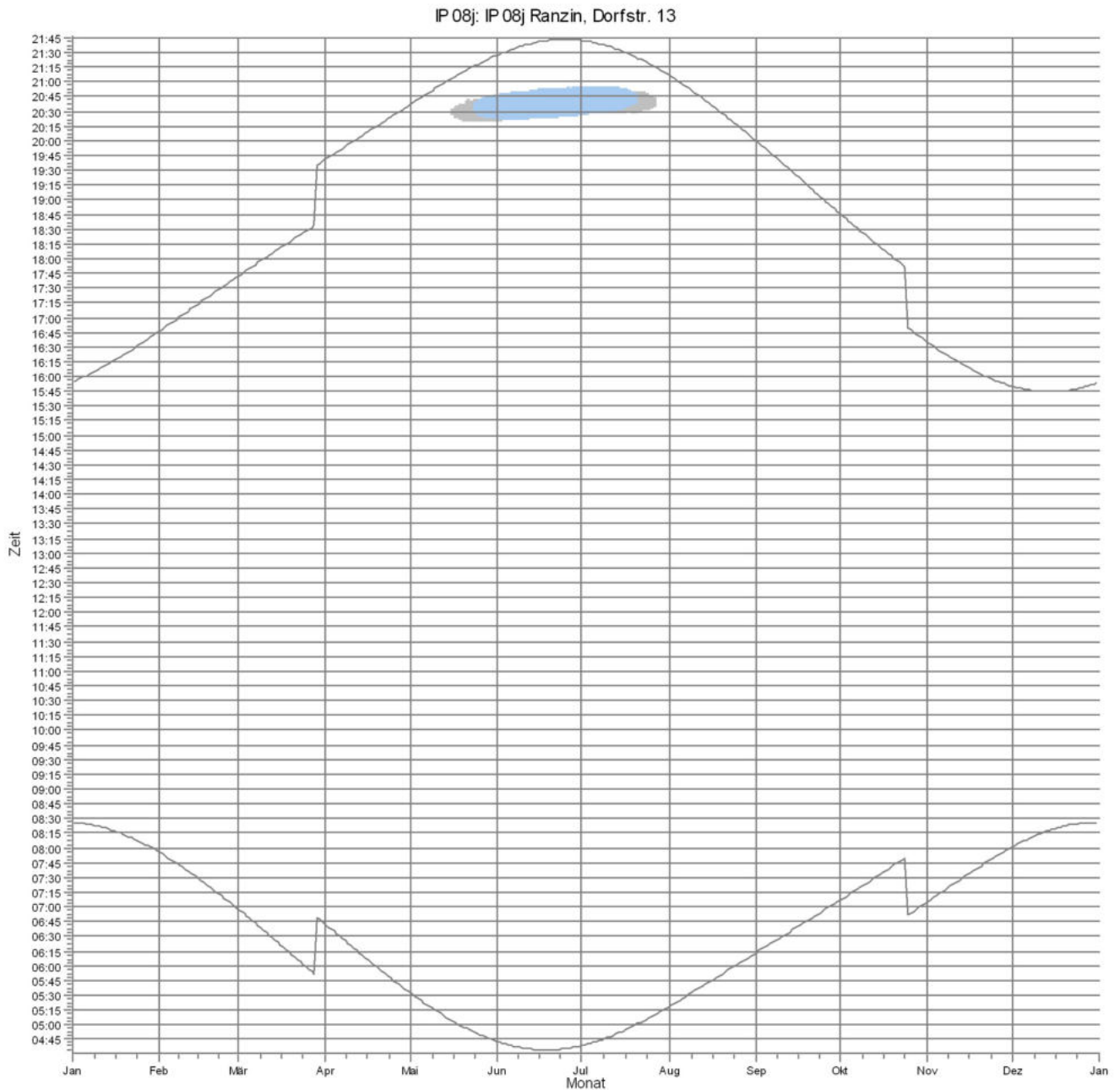
Lizenziertes Anwender:  
**reko GmbH & Co. KG**  
Sander Bruch Str. 10  
DE-33106 Paderborn  
+49 (0) 5254/9528129



Berechnet:  
11.07.2019 11:46/3.2.744

## SHADOW - Grafischer Kalender


**Berechnung:** Gesamtbelastung 30 Minuten ISOLinie & 30 Std/Jahr als Fläche **Schattenrezeptor:** IP 08j - IP 08j Ranzin, Dorfstr. 13



WEA



WEA 08EC: WEA 08EC L147 155,1mNH



WEA 13EC: WEA 13EC L147 155,1mNH

Projekt:  
**Züssow**

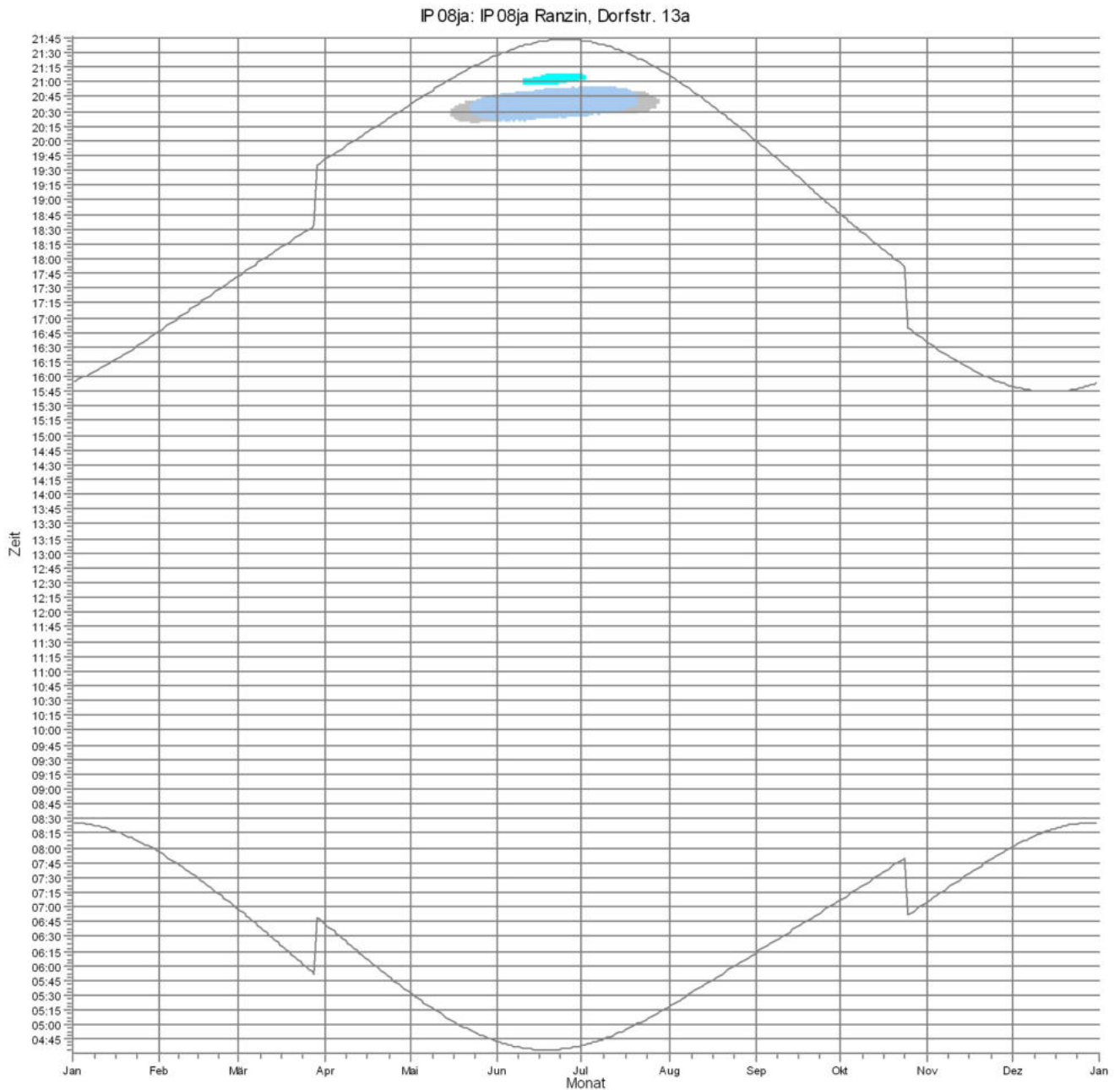
Lizenziertes Anwender:  
**reko GmbH & Co. KG**  
Sander Bruch Str. 10  
DE-33106 Paderborn  
+49 (0) 5254/9528129



Berechnet:  
11.07.2019 11:46/3.2.744

## SHADOW - Grafischer Kalender

**Berechnung:** Gesamtbelastung 30 Minuten ISOLinie & 30 Std/Jahr als Fläche **Schattenrezeptor:** IP 08ja - IP 08ja Ranzin, Dorfstr. 13a



WEA

WEA 08EC: WEA 08EC L147 155,1mNH    WEA 09EC: WEA 09EC L147 155,1mNH    WEA 13EC: WEA 13EC L147 155,1mNH

Projekt:  
**Züssow**

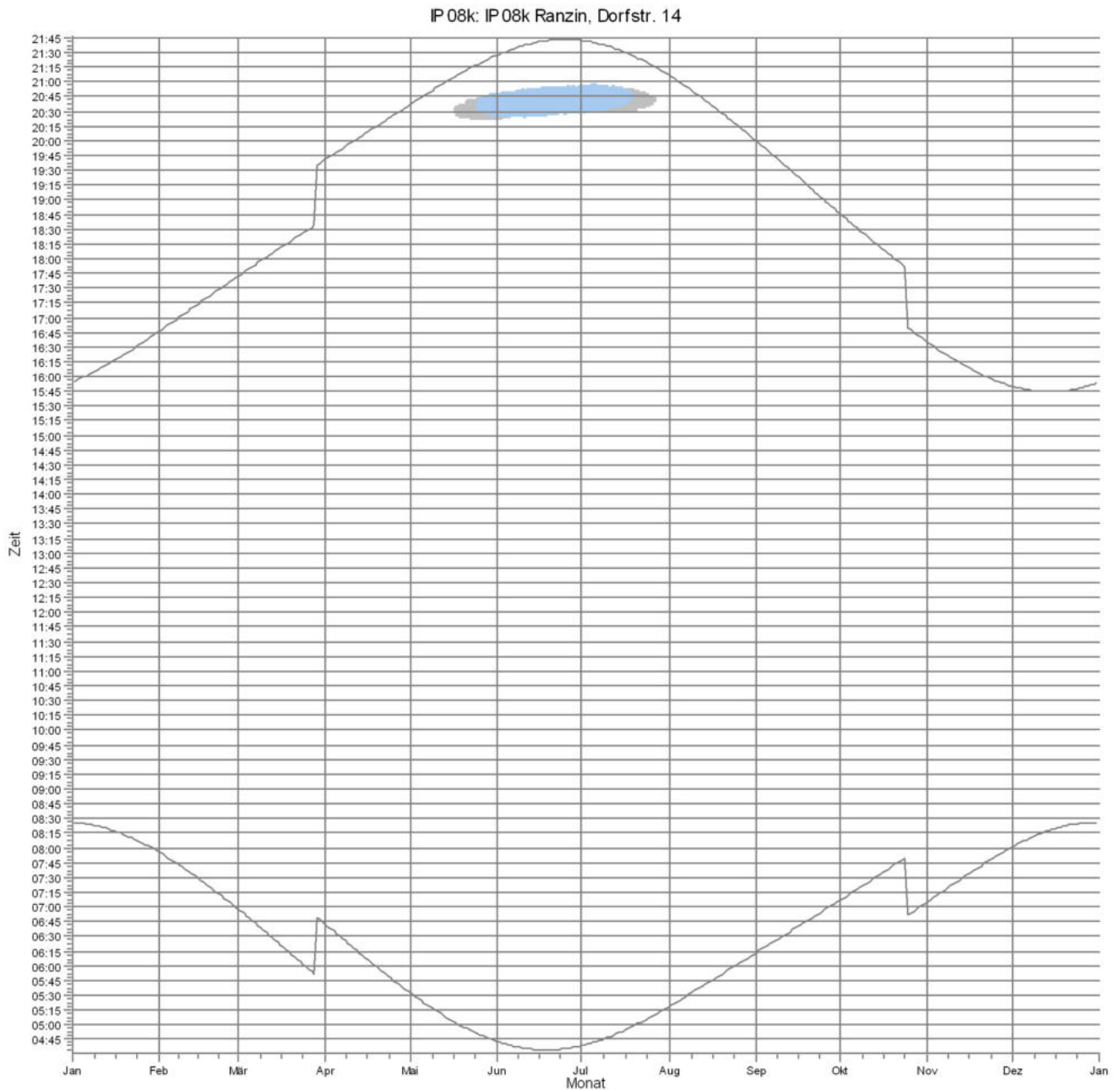
Lizenziertes Anwender:  
**reko GmbH & Co. KG**  
Sander Bruch Str. 10  
DE-33106 Paderborn  
+49 (0) 5254/9528129



Berechnet:  
11.07.2019 11:46/3.2.744

## SHADOW - Grafischer Kalender

**Berechnung:** Gesamtbelastung 30 Minuten ISOLinie & 30 Std/Jahr als Fläche **Schattenrezeptor:** IP 08k - IP 08k Ranzin, Dorfstr. 14



WEA

WEA 08EC: WEA 08EC L147 155,1mNH      WEA 13EC: WEA 13EC L147 155,1mNH

Projekt:  
**Züssow**

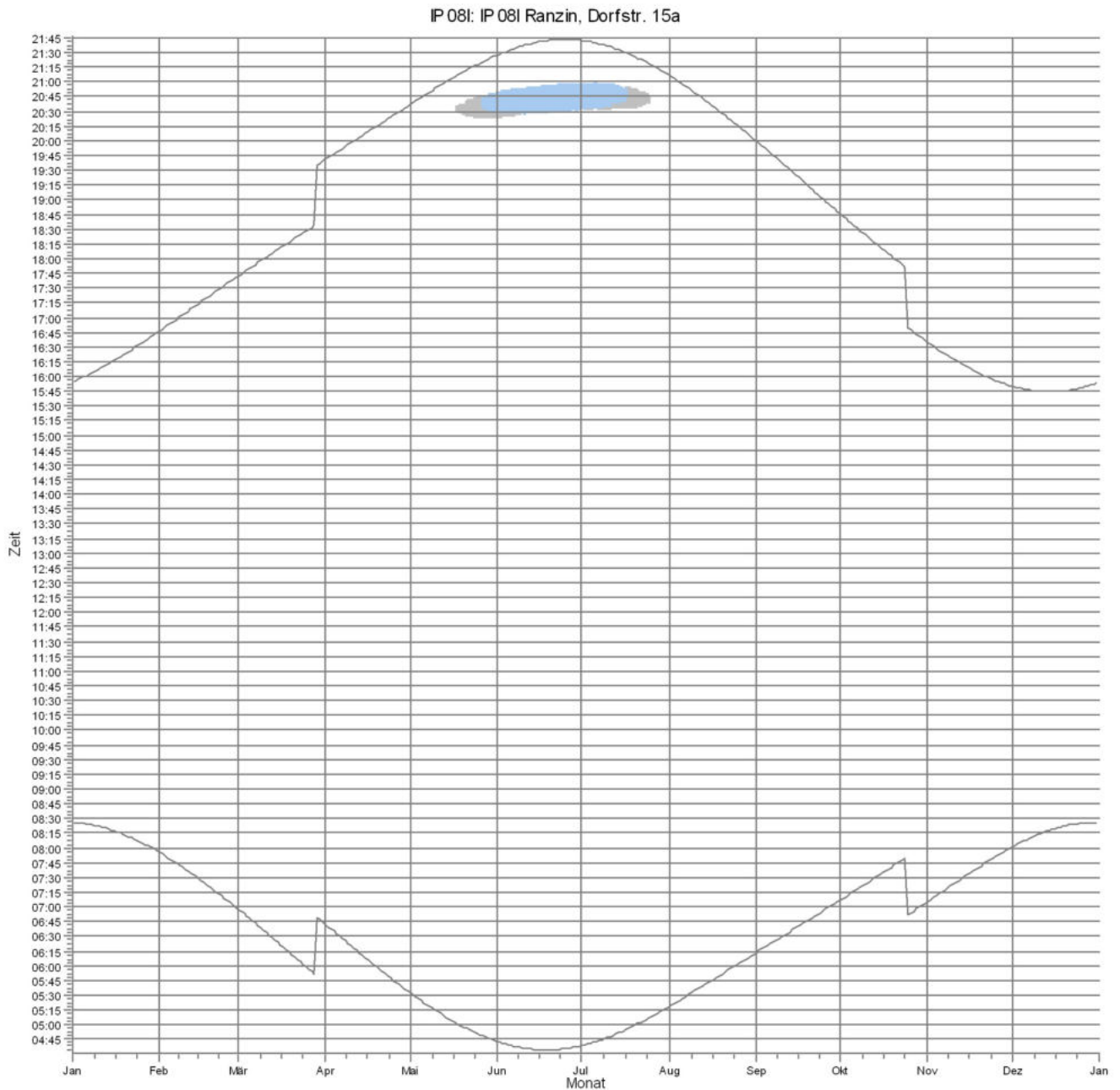
Lizenziertes Anwender:  
**reko GmbH & Co. KG**  
Sander Bruch Str. 10  
DE-33106 Paderborn  
+49 (0) 5254/9528129



Berechnet:  
11.07.2019 11:46/3.2.744

## SHADOW - Grafischer Kalender


**Berechnung:** Gesamtbelastung 30 Minuten ISOLinie & 30 Std/Jahr als Fläche **Schattenrezeptor:** IP 08l - IP 08l Ranzin, Dorfstr. 15a



WEA



WEA 08EC: WEA 08EC L147 155,1mNH



WEA 13EC: WEA 13EC L147 155,1mNH

Projekt:  
**Züssow**

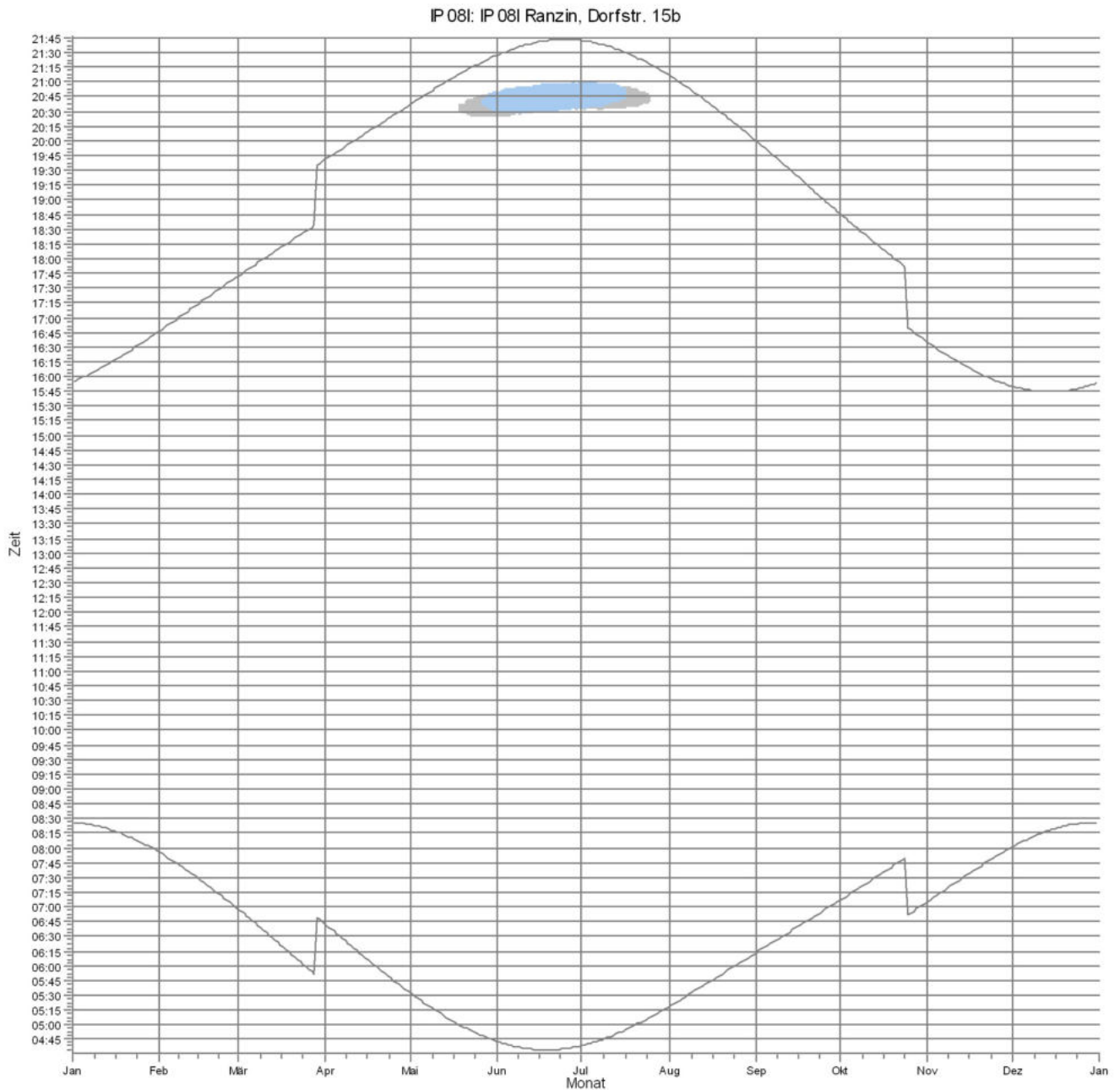
Lizenziertes Anwender:  
**reko GmbH & Co. KG**  
Sander Bruch Str. 10  
DE-33106 Paderborn  
+49 (0) 5254/9528129



Berechnet:  
11.07.2019 11:46/3.2.744

## SHADOW - Grafischer Kalender


**Berechnung:** Gesamtbelastung 30 Minuten ISOLinie & 30 Std/Jahr als Fläche **Schattenrezeptor:** IP 08l - IP 08l Ranzin, Dorfstr. 15b



WEA



WEA 08EC: WEA 08EC L147 155,1mNH



WEA 13EC: WEA 13EC L147 155,1mNH



Projekt:  
**Züssow**

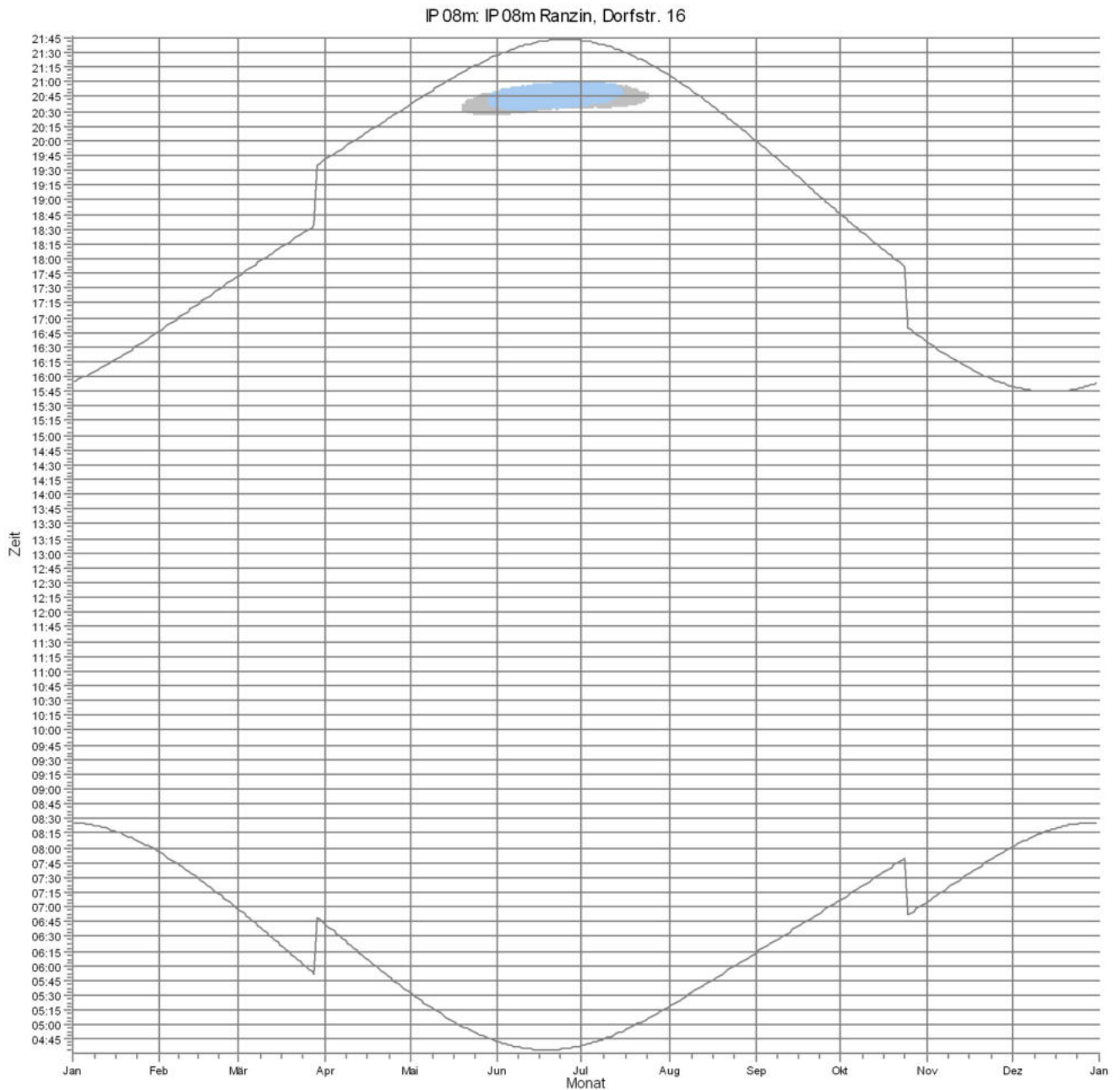
Lizenziertes Anwender:  
**reko GmbH & Co. KG**  
Sander Bruch Str. 10  
DE-33106 Paderborn  
+49 (0) 5254/9528129



Berechnet:  
11.07.2019 11:46/3.2.744

## SHADOW - Grafischer Kalender


**Berechnung:** Gesamtbelastung 30 Minuten ISOLinie & 30 Std/Jahr als Fläche **Schattenrezeptor:** IP 08m - IP 08m Ranzin, Dorfstr. 16



WEA



WEA 08EC: WEA 08EC L147 155,1mNH



WEA 13EC: WEA 13EC L147 155,1mNH

Projekt:  
**Züssow**

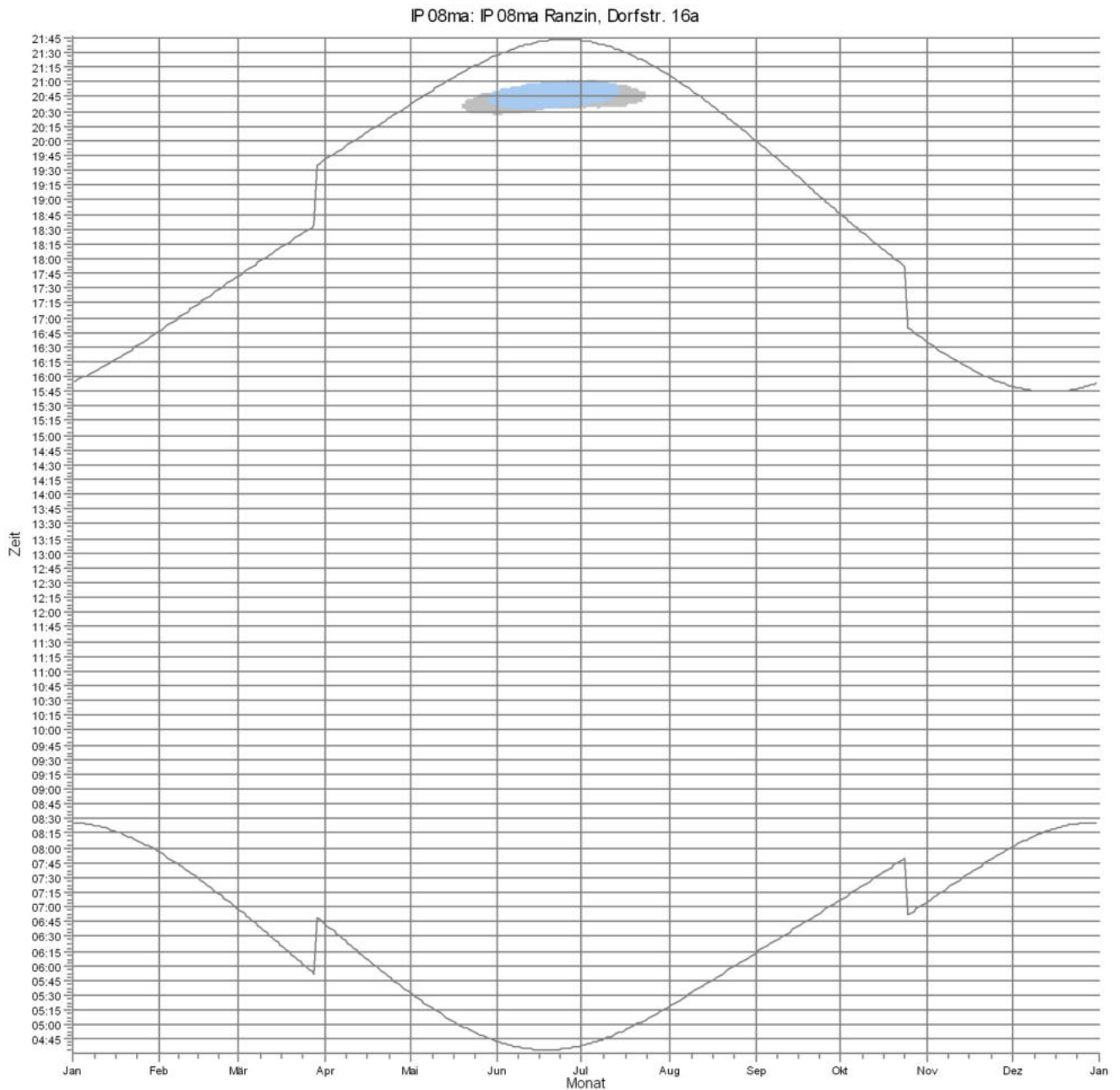
Lizenziertes Anwender:  
**reko GmbH & Co. KG**  
Sander Bruch Str. 10  
DE-33106 Paderborn  
+49 (0) 5254/9528129



Berechnet:  
11.07.2019 11:46/3.2.744

## SHADOW - Grafischer Kalender


**Berechnung:** Gesamtbelastung 30 Minuten ISOLinie & 30 Std/Jahr als Fläche **Schattenrezeptor:** IP 08ma - IP 08ma Ranzin, Dorfstr. 16a



WEA



WEA 08EC: WEA 08EC L147 155,1mNH



WEA 13EC: WEA 13EC L147 155,1mNH

Projekt:  
**Züssow**

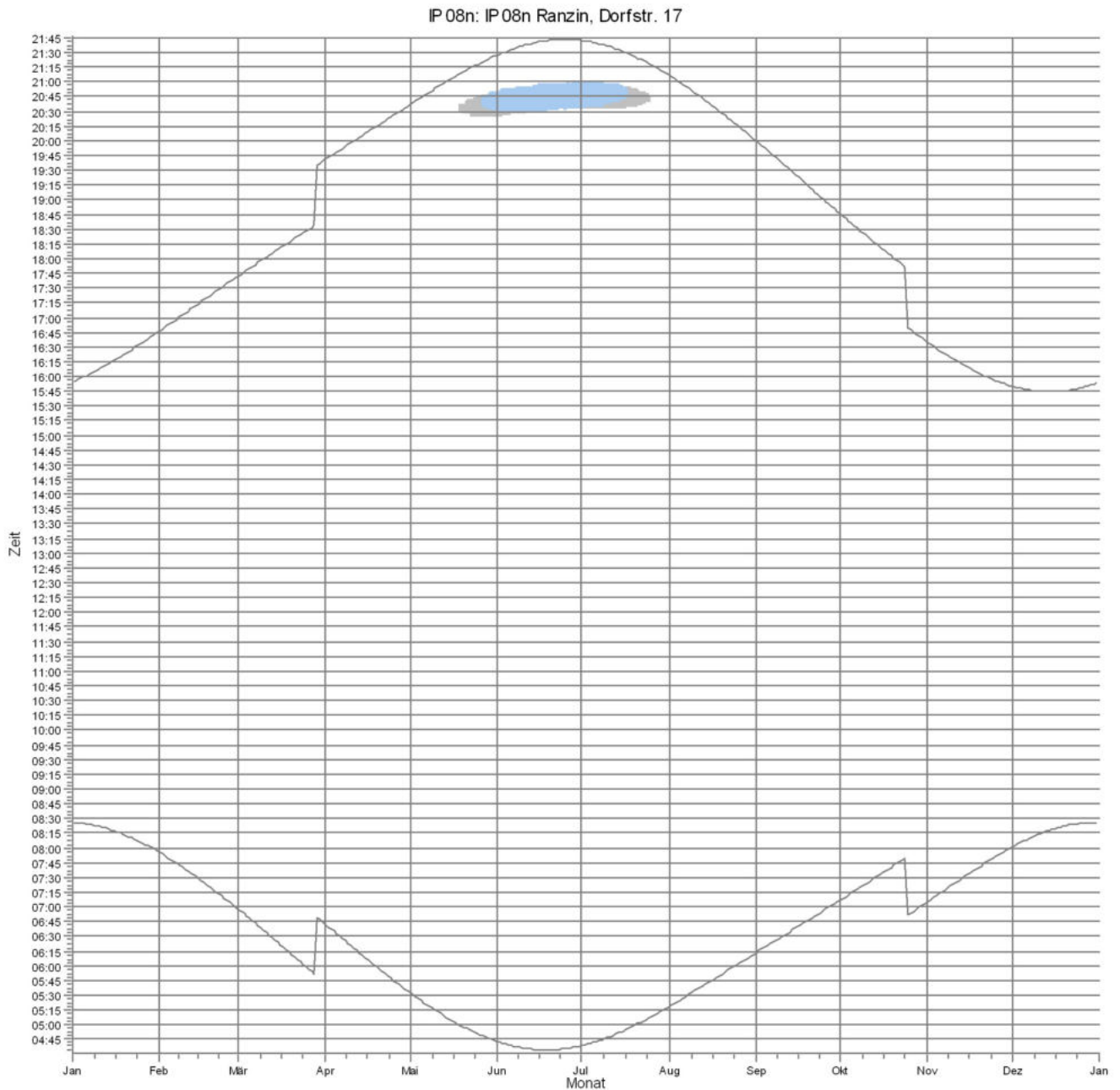
Lizenzierter Anwender:  
**reko GmbH & Co. KG**  
Sander Bruch Str. 10  
DE-33106 Paderborn  
+49 (0) 5254/9528129



Berechnet:  
11.07.2019 11:46/3.2.744

## SHADOW - Grafischer Kalender


**Berechnung:** Gesamtbelastung 30 Minuten ISOLinie & 30 Std/Jahr als Fläche **Schattenrezeptor:** IP 08n - IP 08n Ranzin, Dorfstr. 17



WEA



WEA 08EC: WEA 08EC L147 155,1mNH



WEA 13EC: WEA 13EC L147 155,1mNH

Projekt:  
**Züssow**

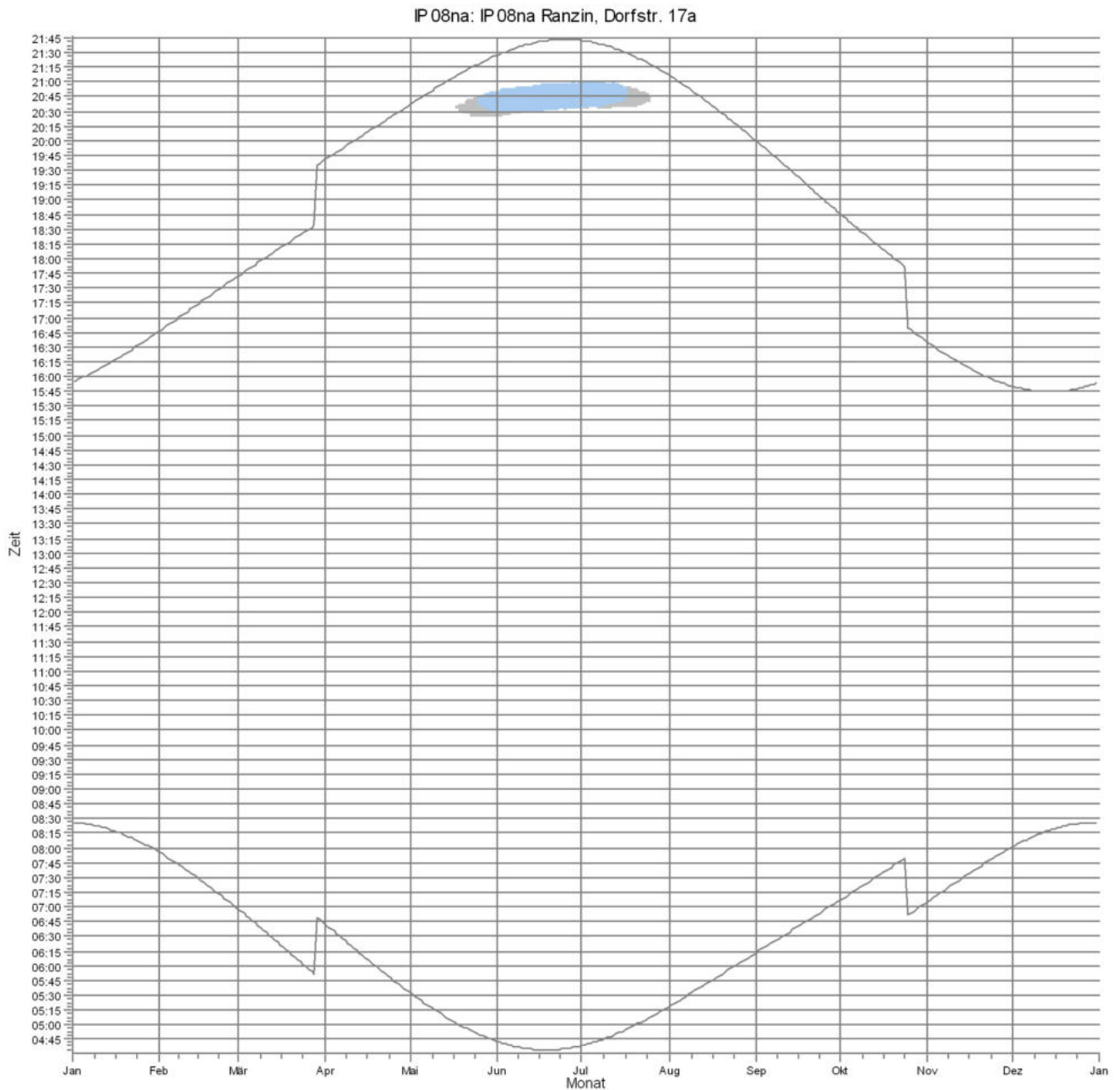
Lizenzierter Anwender:  
**reko GmbH & Co. KG**  
Sander Bruch Str. 10  
DE-33106 Paderborn  
+49 (0) 5254/9528129



Berechnet:  
11.07.2019 11:46/3.2.744

## SHADOW - Grafischer Kalender

**Berechnung:** Gesamtbelastung 30 Minuten ISOLinie & 30 Std/Jahr als Fläche **Schattenrezeptor:** IP 08na - IP 08na Ranzin, Dorfstr. 17a



WEA

WEA 08EC: WEA 08EC L147 155,1mNH

WEA 13EC: WEA 13EC L147 155,1mNH

Projekt:  
**Züssow**

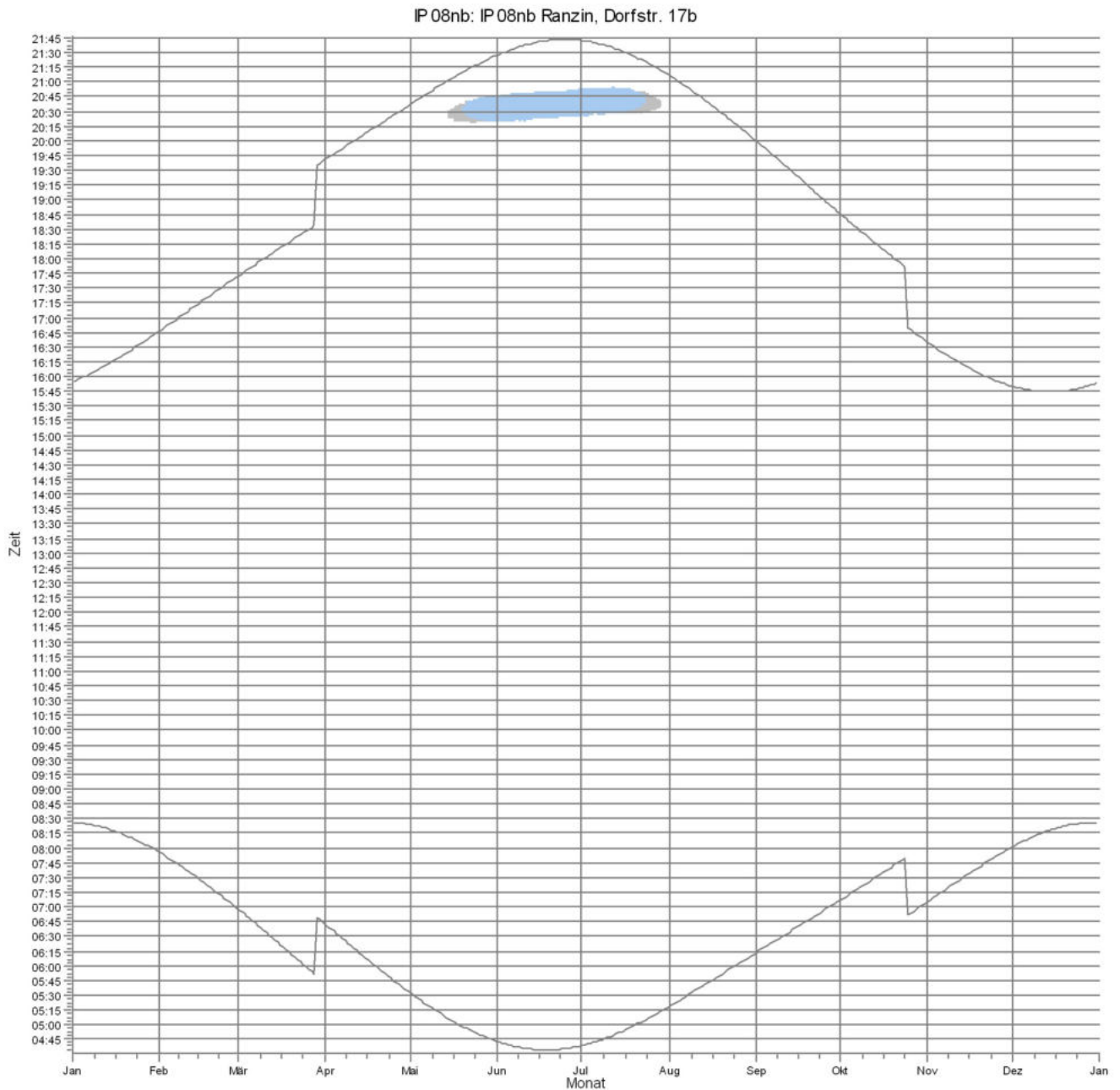
Lizenzierter Anwender:  
**reko GmbH & Co. KG**  
Sander Bruch Str. 10  
DE-33106 Paderborn  
+49 (0) 5254/9528129



Berechnet:  
11.07.2019 11:46/3.2.744

## SHADOW - Grafischer Kalender


**Berechnung:** Gesamtbelastung 30 Minuten ISOLinie & 30 Std/Jahr als Fläche **Schattenrezeptor:** IP 08nb - IP 08nb Ranzin, Dorfstr. 17b



WEA



WEA 08EC: WEA 08EC L147 155,1mNH



WEA 13EC: WEA 13EC L147 155,1mNH

Projekt:  
**Züssow**

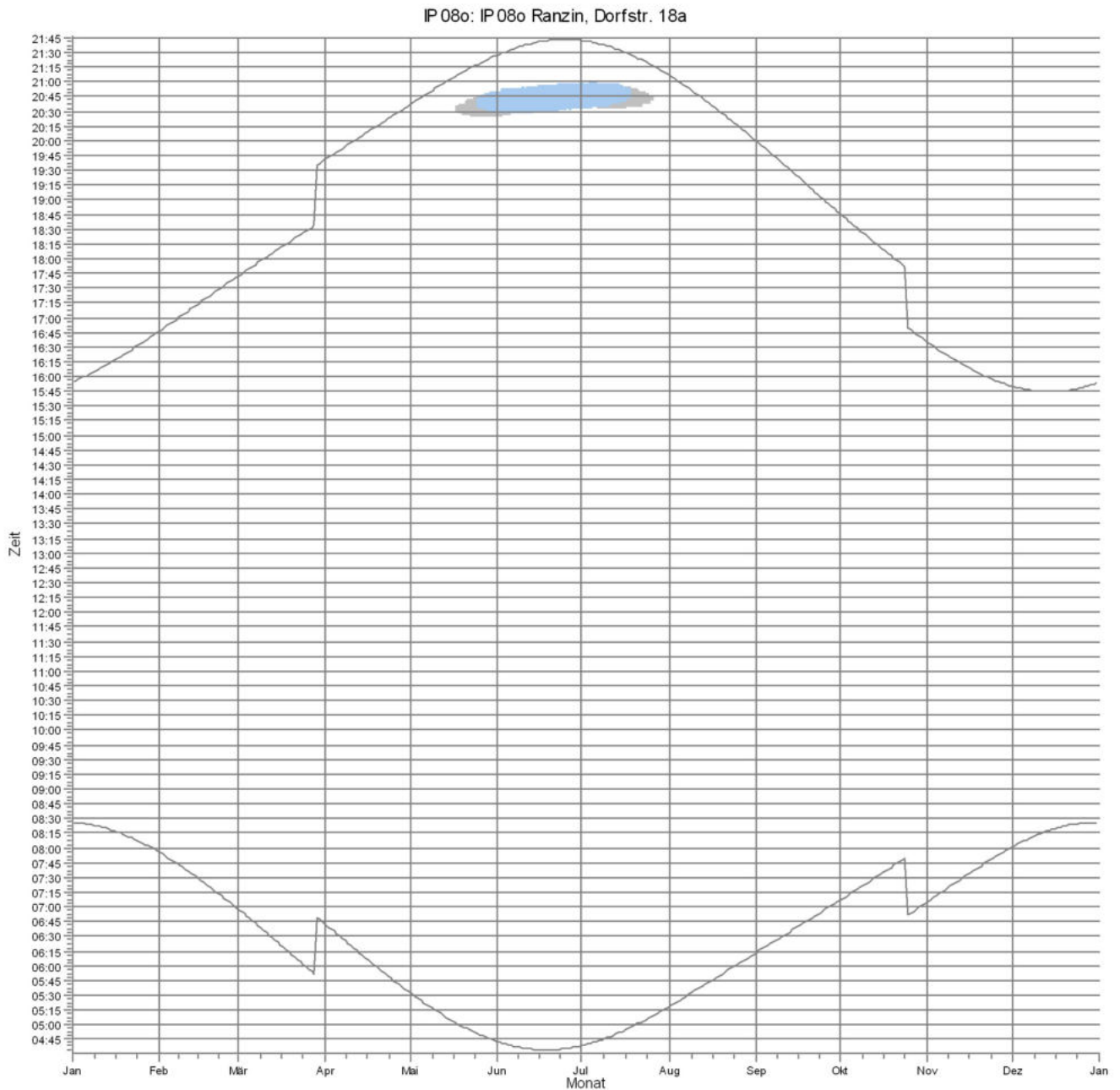
Lizenziertes Anwender:  
**reko GmbH & Co. KG**  
Sander Bruch Str. 10  
DE-33106 Paderborn  
+49 (0) 5254/9528129



Berechnet:  
11.07.2019 11:46/3.2.744

## SHADOW - Grafischer Kalender

**Berechnung:** Gesamtbelastung 30 Minuten ISOLinie & 30 Std/Jahr als Fläche **Schattenrezeptor:** IP 08o - IP 08o Ranzin, Dorfstr. 18a



WEA

WEA 08EC: WEA 08EC L147 155,1mNH

WEA 13EC: WEA 13EC L147 155,1mNH



Projekt:  
**Züssow**

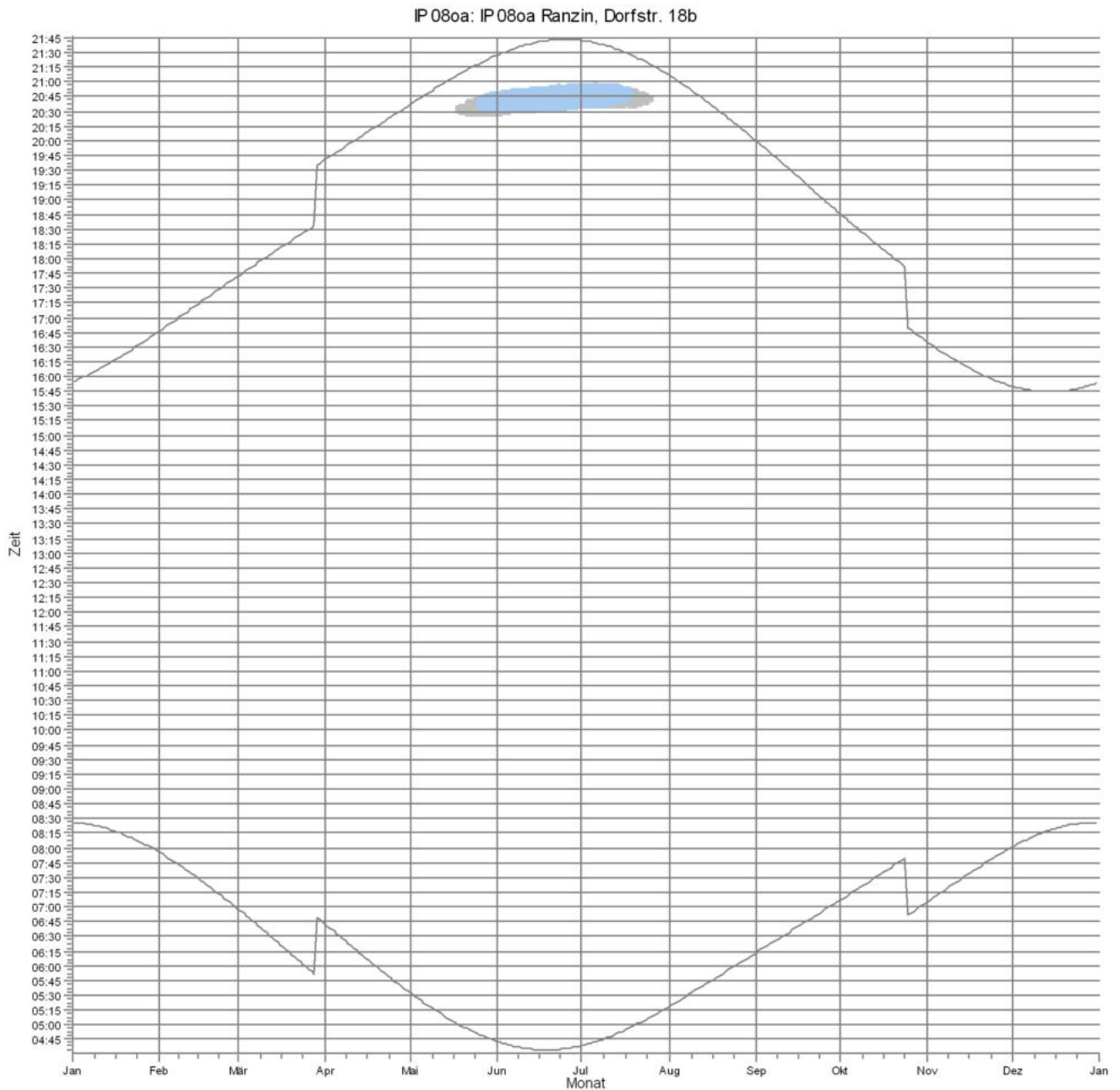
Lizenziertes Anwender:  
**reko GmbH & Co. KG**  
Sander Bruch Str. 10  
DE-33106 Paderborn  
+49 (0) 5254/9528129



Berechnet:  
11.07.2019 11:46/3.2.744

## SHADOW - Grafischer Kalender


**Berechnung:** Gesamtbelastung 30 Minuten ISOLinie & 30 Std/Jahr als Fläche **Schattenrezeptor:** IP 080a - IP 080a Ranzin, Dorfstr. 18b



WEA



WEA 08EC: WEA 08EC L147 155,1mNH



WEA 13EC: WEA 13EC L147 155,1mNH

Projekt:  
**Züssow**

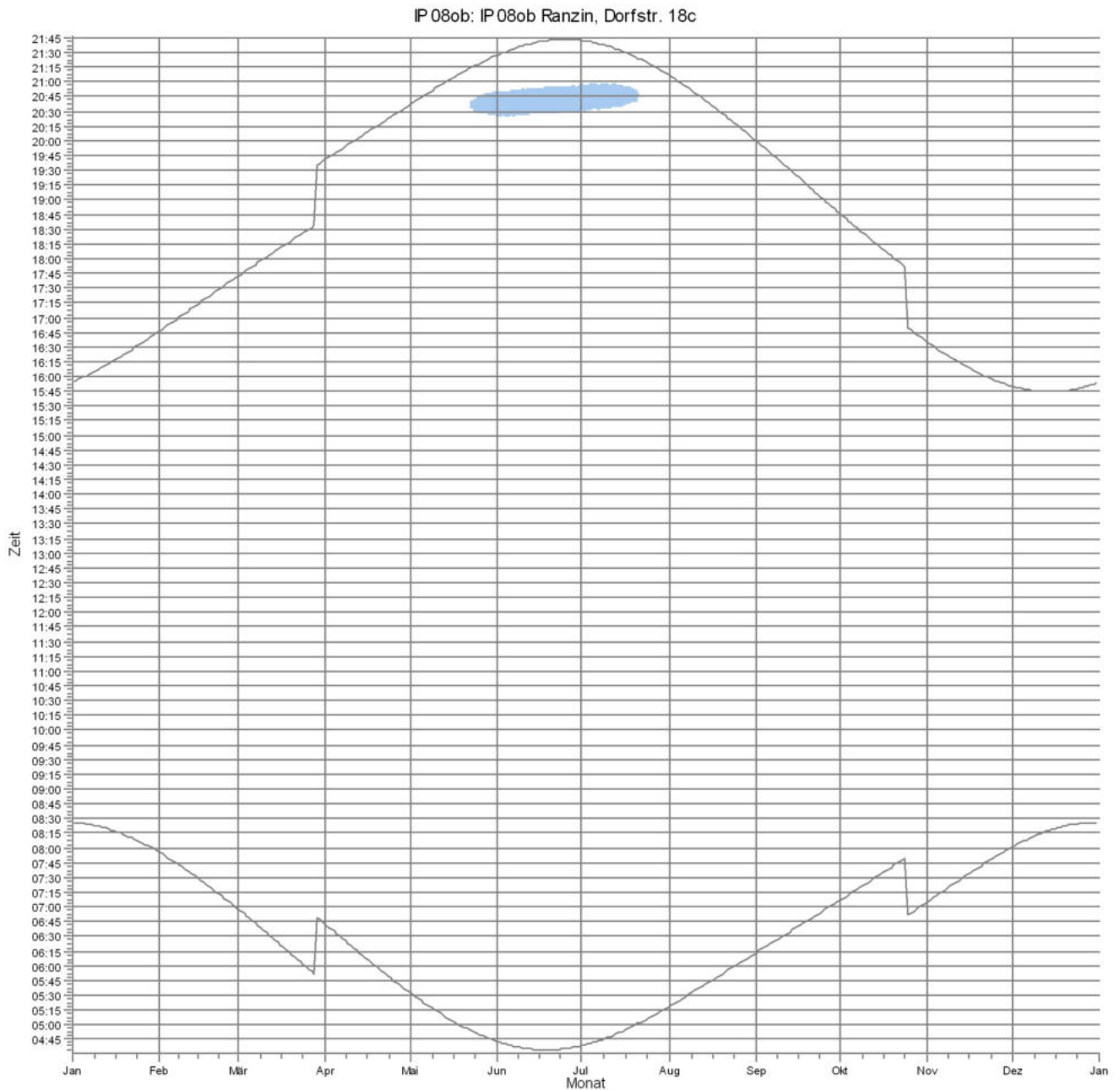
Lizenziertes Anwender:  
**reko GmbH & Co. KG**  
Sander Bruch Str. 10  
DE-33106 Paderborn  
+49 (0) 5254/9528129



Berechnet:  
11.07.2019 11:46/3.2.744

## SHADOW - Grafischer Kalender

**Berechnung:** Gesamtbelastung 30 Minuten ISOLinie & 30 Std/Jahr als Fläche **Schattenrezeptor:** IP 08ob - IP 08ob Ranzin, Dorfstr. 18c



WEA

WEA 13EC: WEA 13EC L147 155,1mNH

Projekt:  
**Züssow**

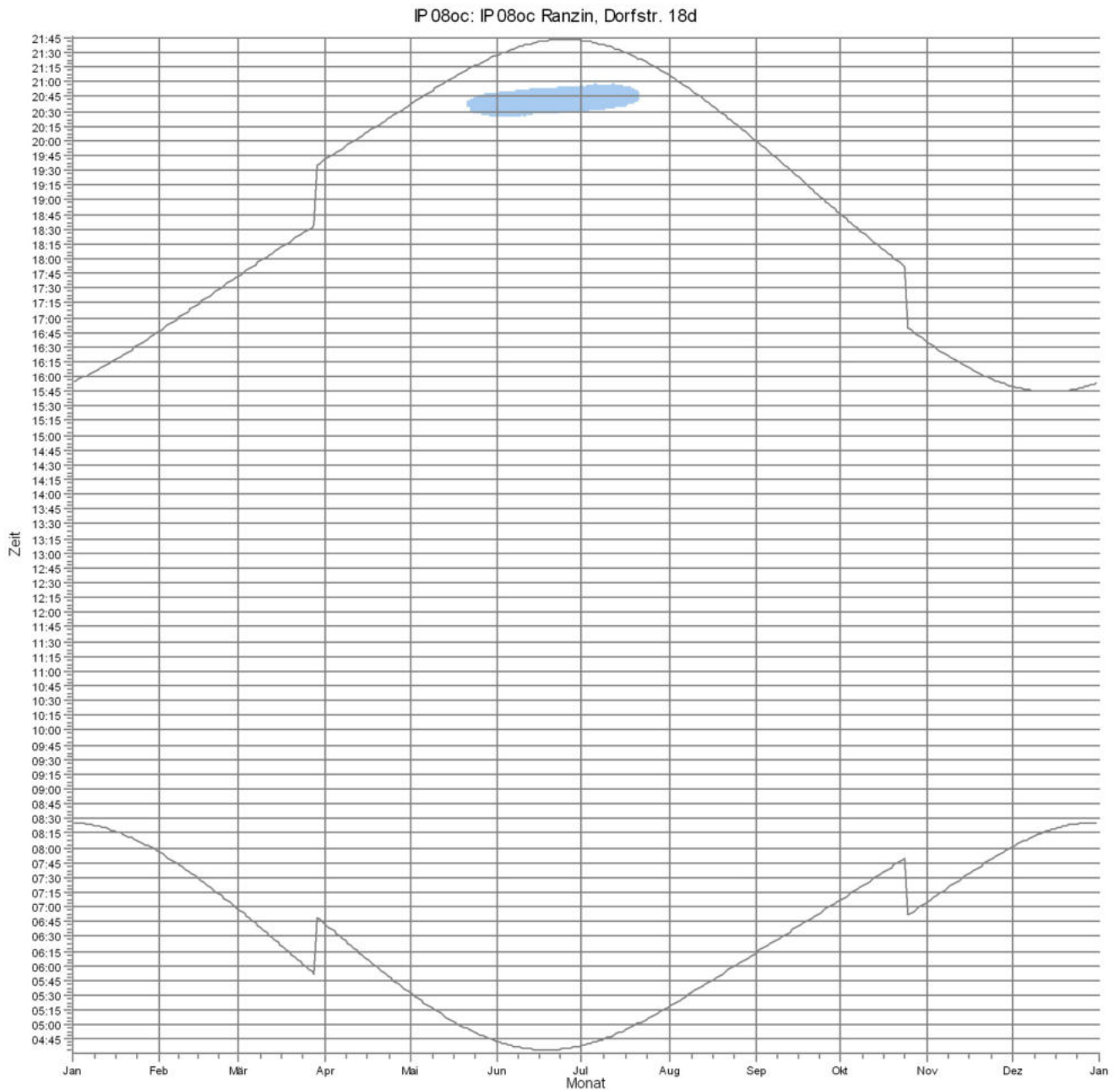
Lizenziertes Anwender:  
**reko GmbH & Co. KG**  
Sander Bruch Str. 10  
DE-33106 Paderborn  
+49 (0) 5254/9528129



Berechnet:  
11.07.2019 11:46/3.2.744

## SHADOW - Grafischer Kalender

**Berechnung:** Gesamtbelastung 30 Minuten ISOLinie & 30 Std/Jahr als Fläche **Schattenrezeptor:** IP 08oc - IP 08oc Ranzin, Dorfstr. 18d



WEA

WEA 13EC: WEA 13EC L147 155,1mNH

Projekt:  
**Züssow**

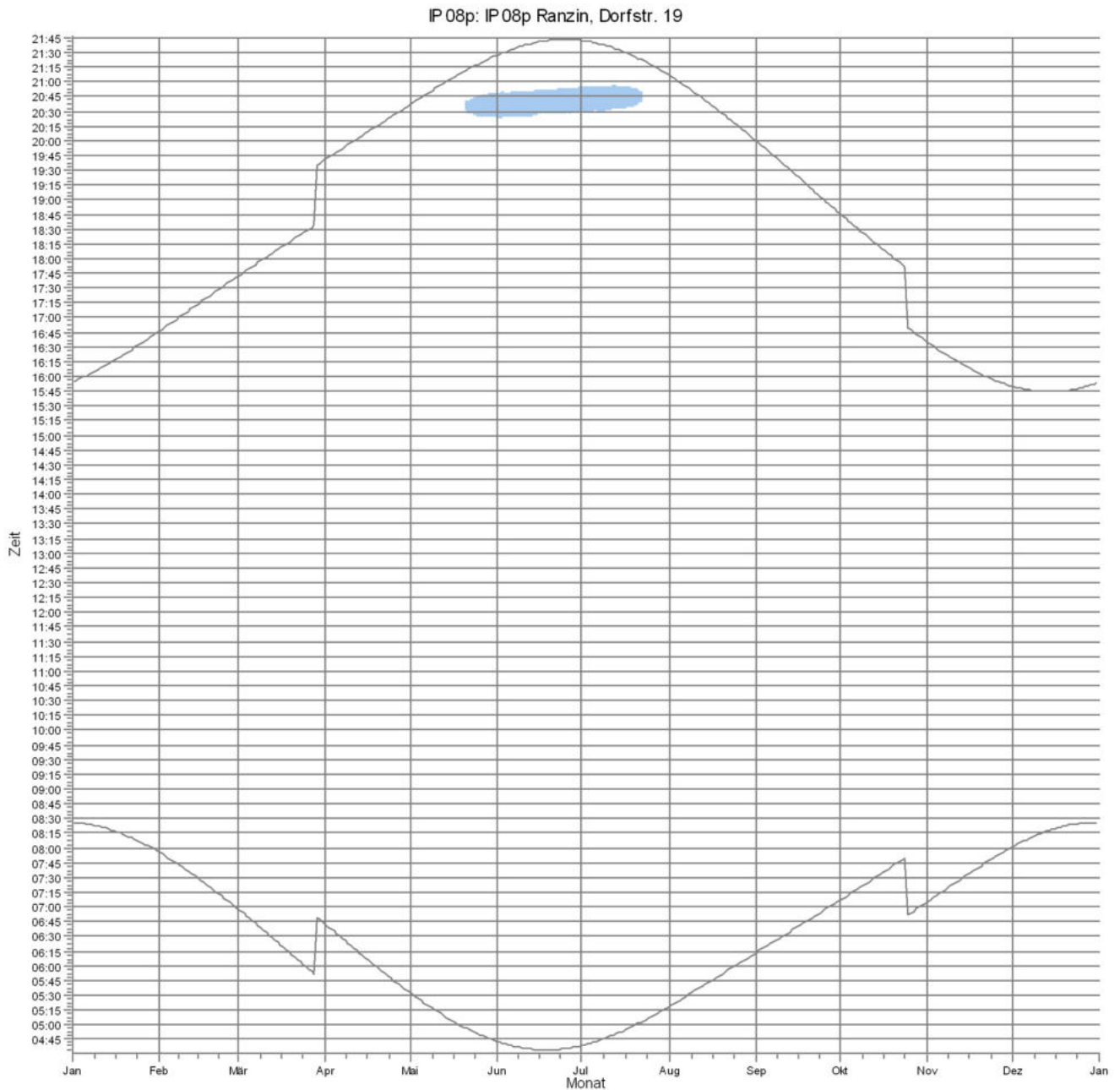
Lizenziertes Anwender:  
**reko GmbH & Co. KG**  
Sander Bruch Str. 10  
DE-33106 Paderborn  
+49 (0) 5254/9528129



Berechnet:  
11.07.2019 11:46/3.2.744

## SHADOW - Grafischer Kalender

**Berechnung:** Gesamtbelastung 30 Minuten ISOLinie & 30 Std/Jahr als Fläche **Schattenrezeptor:** IP 08p - IP 08p Ranzin, Dorfstr. 19



WEA

WEA 13EC: WEA 13EC L147 155,1mNH

Projekt:  
**Züssow**

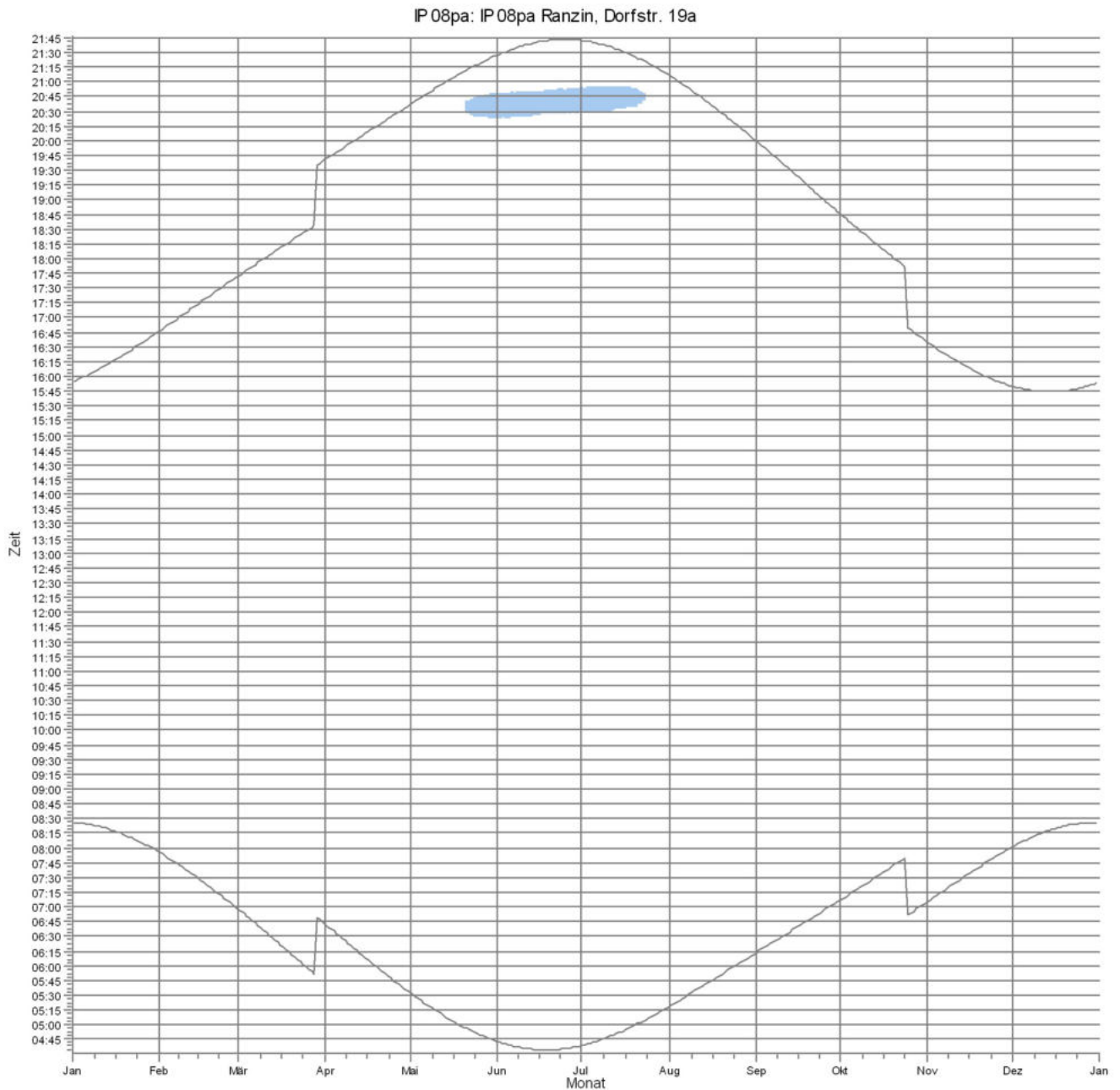
Lizenzierter Anwender:  
**reko GmbH & Co. KG**  
Sander Bruch Str. 10  
DE-33106 Paderborn  
+49 (0) 5254/9528129



Berechnet:  
11.07.2019 11:46/3.2.744

## SHADOW - Grafischer Kalender

**Berechnung:** Gesamtbelastung 30 Minuten ISOLinie & 30 Std/Jahr als Fläche **Schattenrezeptor:** IP 08pa - IP 08pa Ranzin, Dorfstr. 19a



WEA

WEA 13EC: WEA 13EC L147 155,1mNH

Projekt:  
**Züssow**

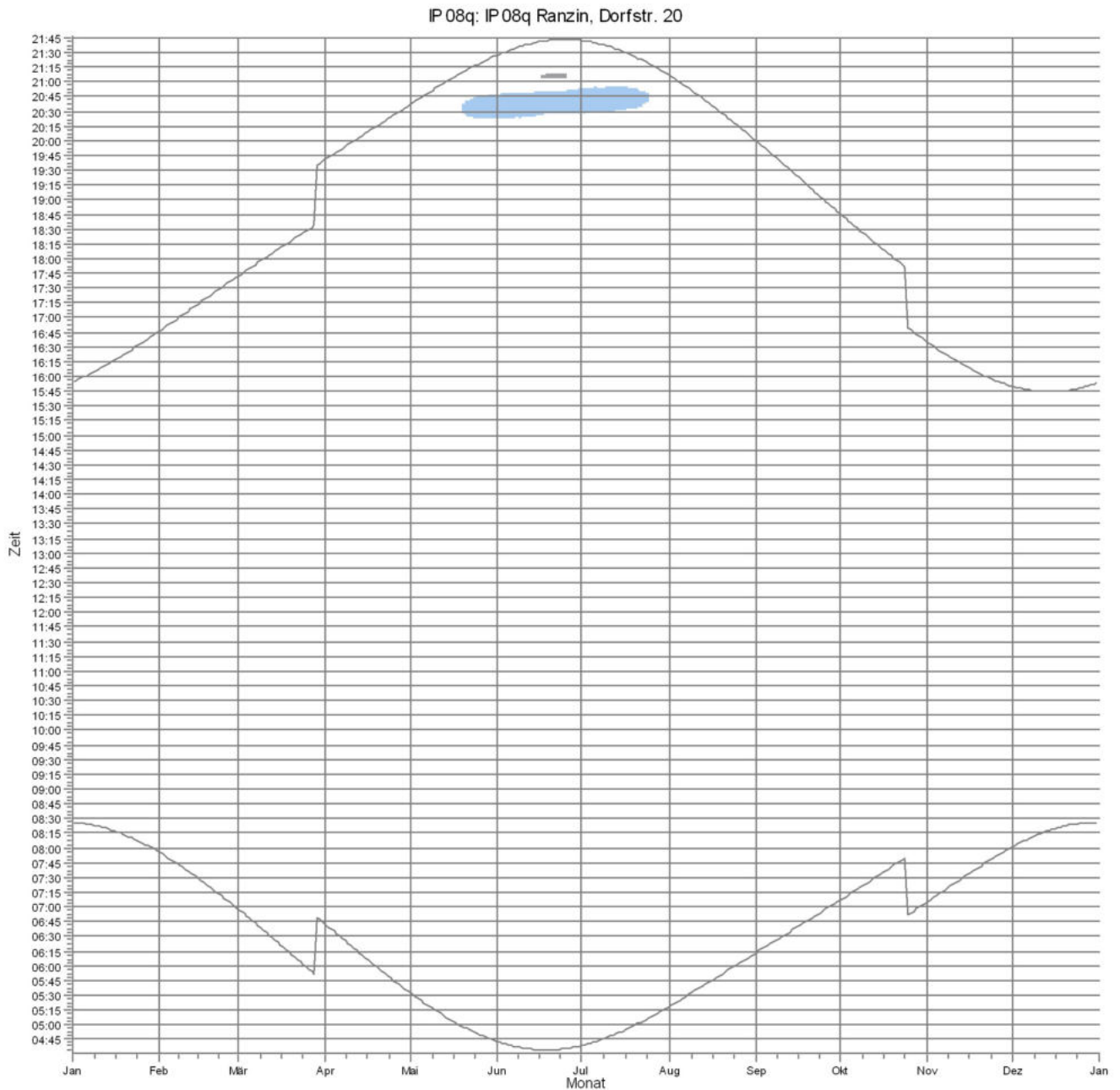
Lizenziertes Anwender:  
**reko GmbH & Co. KG**  
Sander Bruch Str. 10  
DE-33106 Paderborn  
+49 (0) 5254/9528129




Berechnet:  
11.07.2019 11:46/3.2.744

## SHADOW - Grafischer Kalender

**Berechnung:** Gesamtbelastung 30 Minuten ISOLinie & 30 Std/Jahr als Fläche **Schattenrezeptor:** IP 08q - IP 08q Ranzin, Dorfstr. 20



WEA



WEA 13EC: WEA 13EC L147 155,1mNH



WEA 14EC: WEA 14EC L147 155,1mNH



Projekt:  
**Züssow**

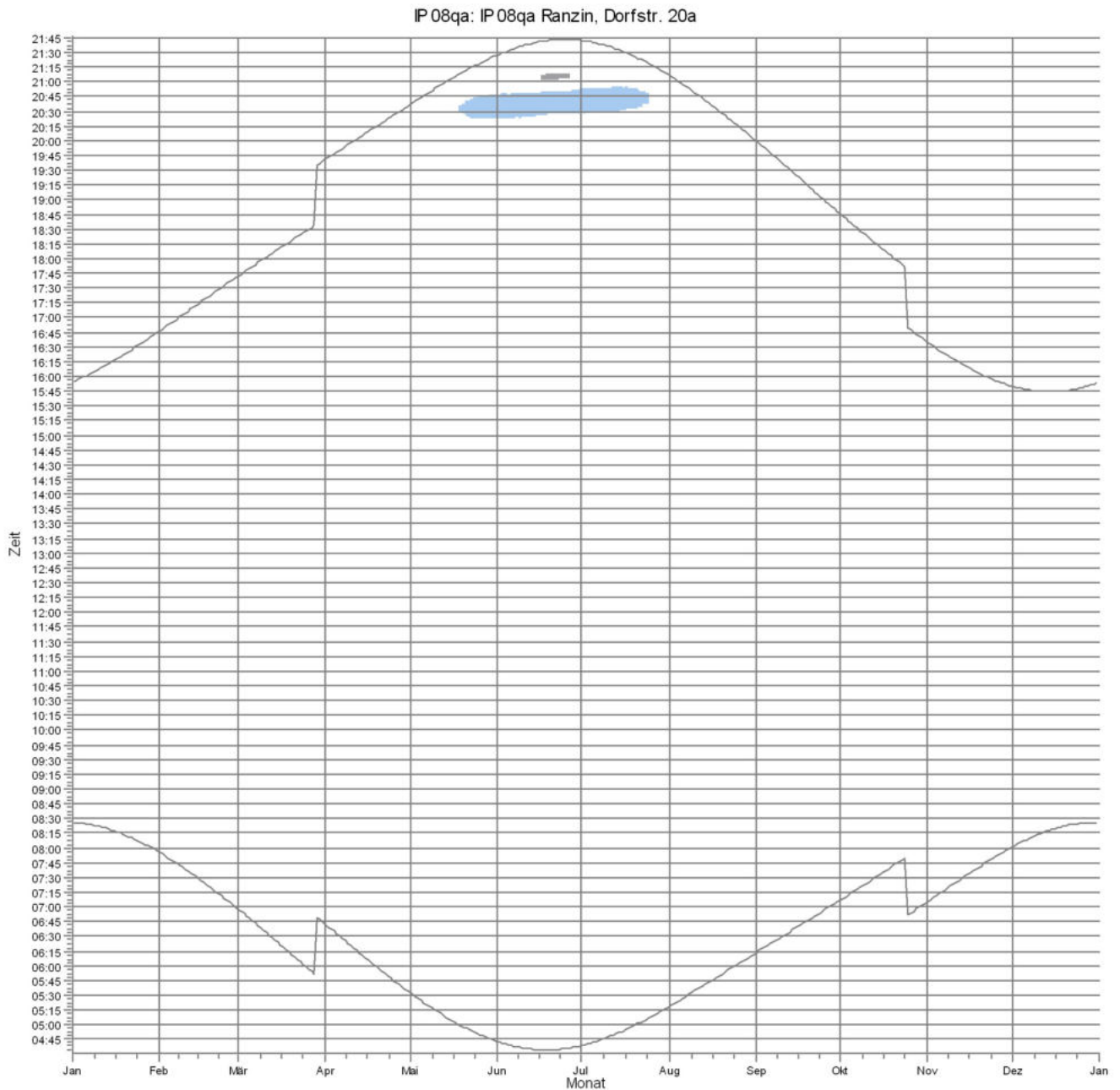
Lizenzierter Anwender:  
**reko GmbH & Co. KG**  
Sander Bruch Str. 10  
DE-33106 Paderborn  
+49 (0) 5254/9528129




Berechnet:  
11.07.2019 11:46/3.2.744

## SHADOW - Grafischer Kalender

**Berechnung:** Gesamtbelastung 30 Minuten ISOLinie & 30 Std/Jahr als Fläche **Schattenrezeptor:** IP 08qa - IP 08qa Ranzin, Dorfstr. 20a



WEA



WEA 13EC: WEA 13EC L147 155,1mNH



WEA 14EC: WEA 14EC L147 155,1mNH

Projekt:  
**Züssow**

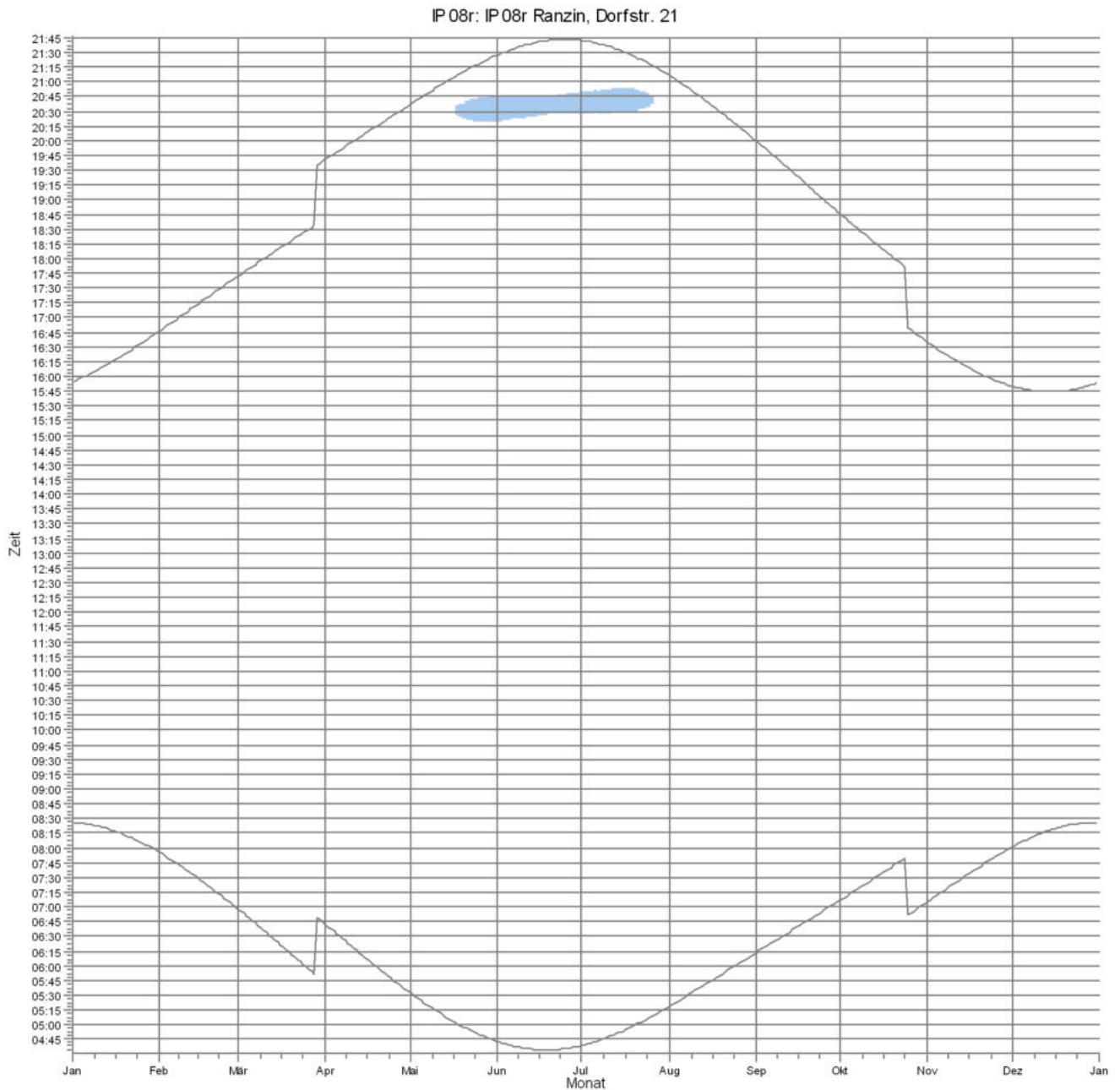
Lizenziertes Anwender:  
**reko GmbH & Co. KG**  
Sander Bruch Str. 10  
DE-33106 Paderborn  
+49 (0) 5254/9528129



Berechnet:  
11.07.2019 11:46/3.2.744

## SHADOW - Grafischer Kalender

**Berechnung:** Gesamtbelastung 30 Minuten ISOLinie & 30 Std/Jahr als Fläche **Schattenrezeptor:** IP 08r - IP 08r Ranzin, Dorfstr. 21



WEA

WEA 13EC: WEA 13EC L147 155,1mNH

Projekt:  
**Züssow**

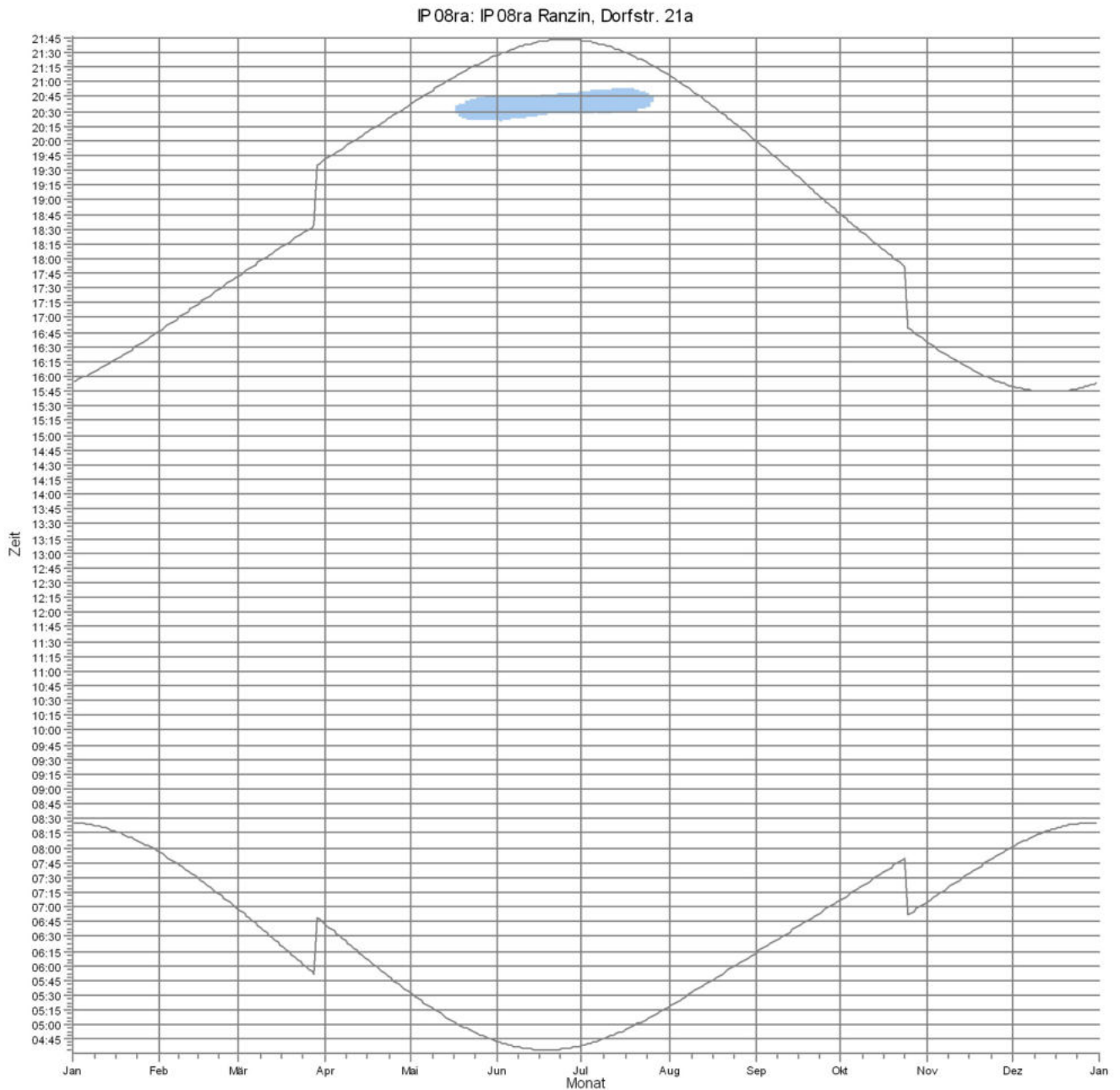
Lizenziertes Anwender:  
**reko GmbH & Co. KG**  
Sander Bruch Str. 10  
DE-33106 Paderborn  
+49 (0) 5254/9528129



Berechnet:  
11.07.2019 11:46/3.2.744

## SHADOW - Grafischer Kalender

**Berechnung:** Gesamtbelastung 30 Minuten ISOLinie & 30 Std/Jahr als Fläche **Schattenrezeptor:** IP 08ra - IP 08ra Ranzin, Dorfstr. 21a



WEA

WEA 13EC: WEA 13EC L147 155,1mNH

Projekt:  
**Züssow**

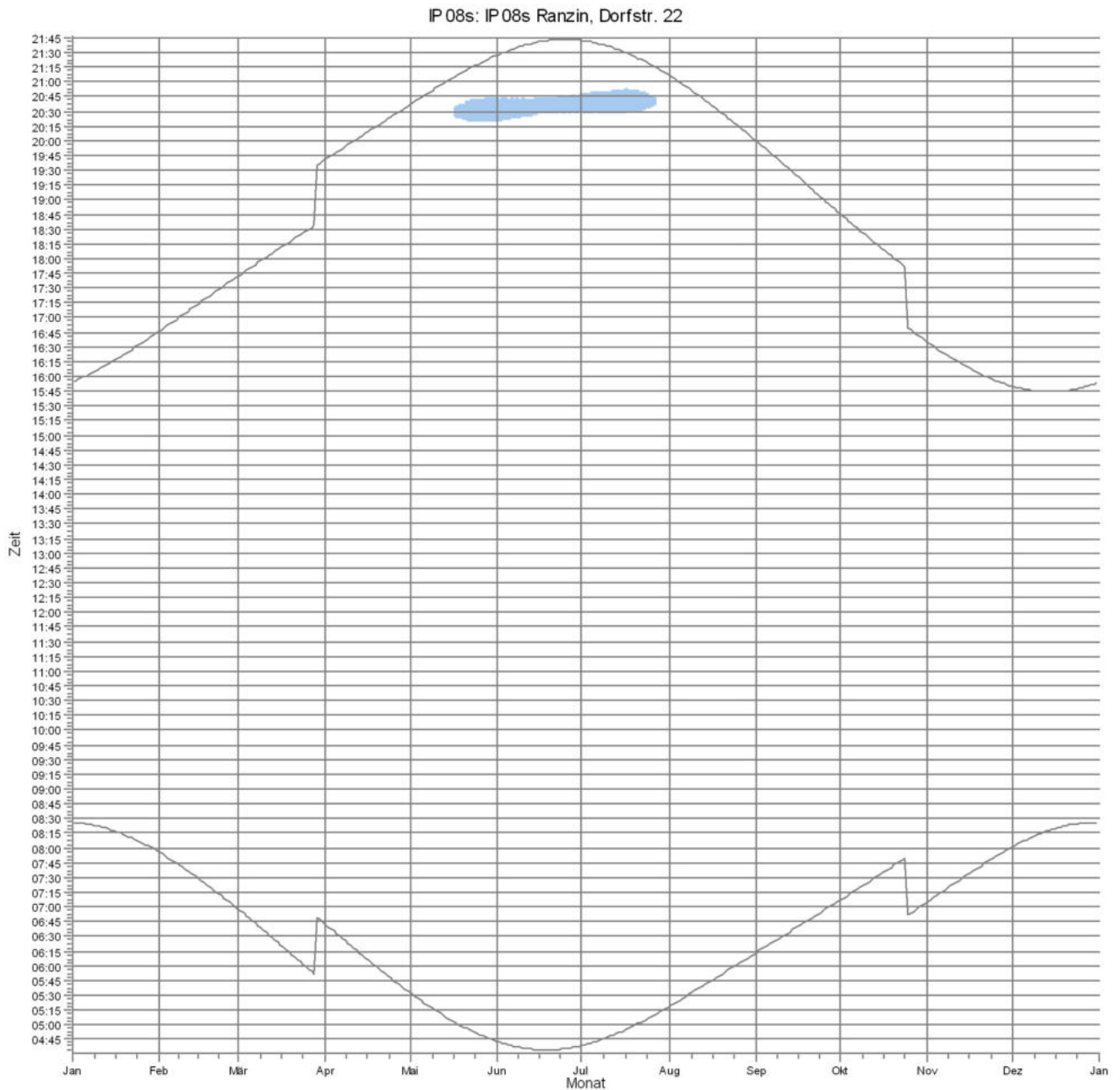
Lizenziertes Anwender:  
**reko GmbH & Co. KG**  
Sander Bruch Str. 10  
DE-33106 Paderborn  
+49 (0) 5254/9528129



Berechnet:  
11.07.2019 11:46/3.2.744

## SHADOW - Grafischer Kalender

**Berechnung:** Gesamtbelastung 30 Minuten ISOLinie & 30 Std/Jahr als Fläche **Schattenrezeptor:** IP 08s - IP 08s Ranzin, Dorfstr. 22



WEA

WEA 13EC: WEA 13EC L147 155,1mNH

Projekt:  
**Züssow**

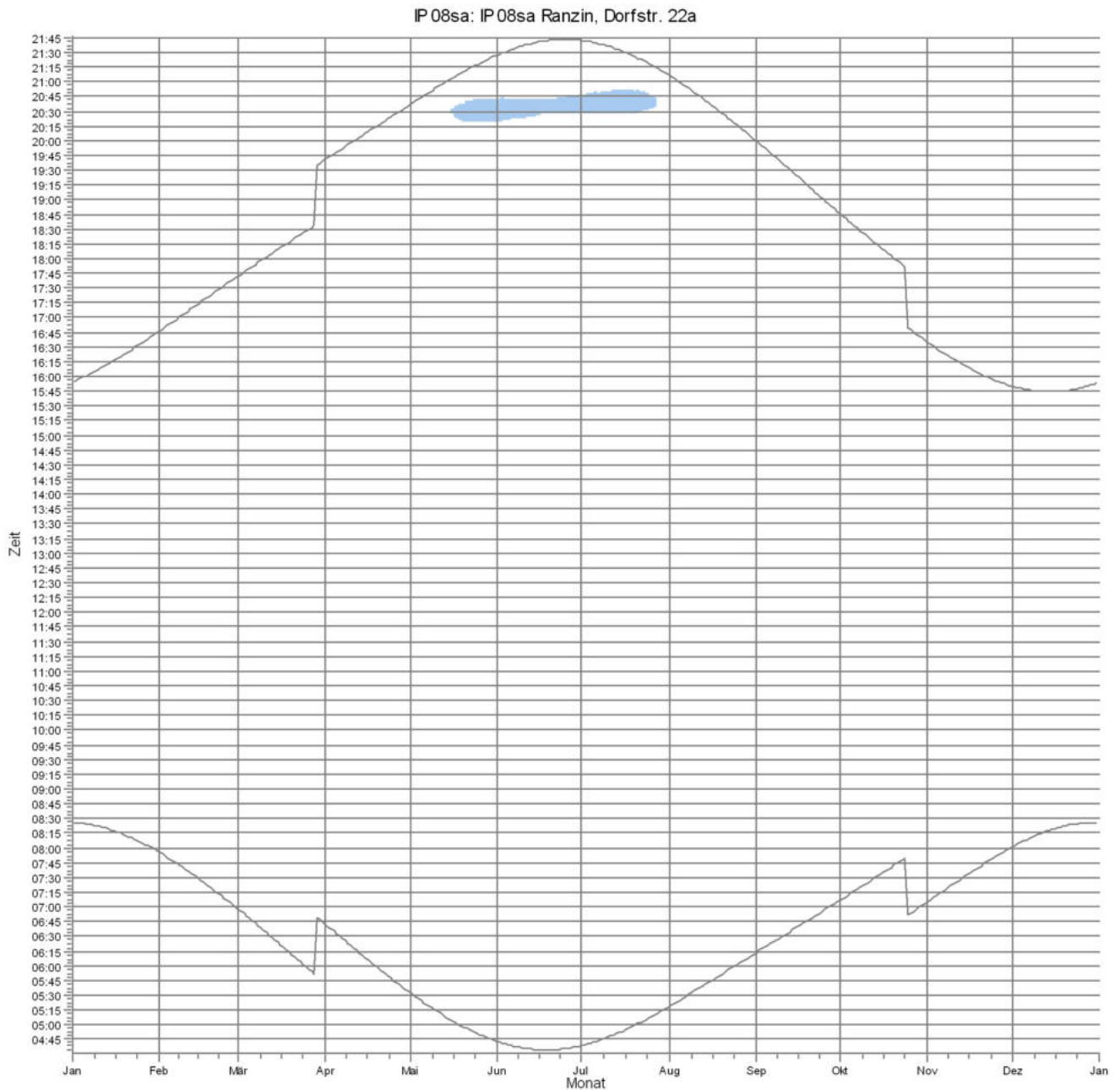
Lizenziertes Anwender:  
**reko GmbH & Co. KG**  
Sander Bruch Str. 10  
DE-33106 Paderborn  
+49 (0) 5254/9528129



Berechnet:  
11.07.2019 11:46/3.2.744

## SHADOW - Grafischer Kalender

**Berechnung:** Gesamtbelastung 30 Minuten ISOLinie & 30 Std/Jahr als Fläche **Schattenrezeptor:** IP 08sa - IP 08sa Ranzin, Dorfstr. 22a



WEA

WEA 13EC: WEA 13EC L147 155,1mNH

Projekt:  
**Züssow**

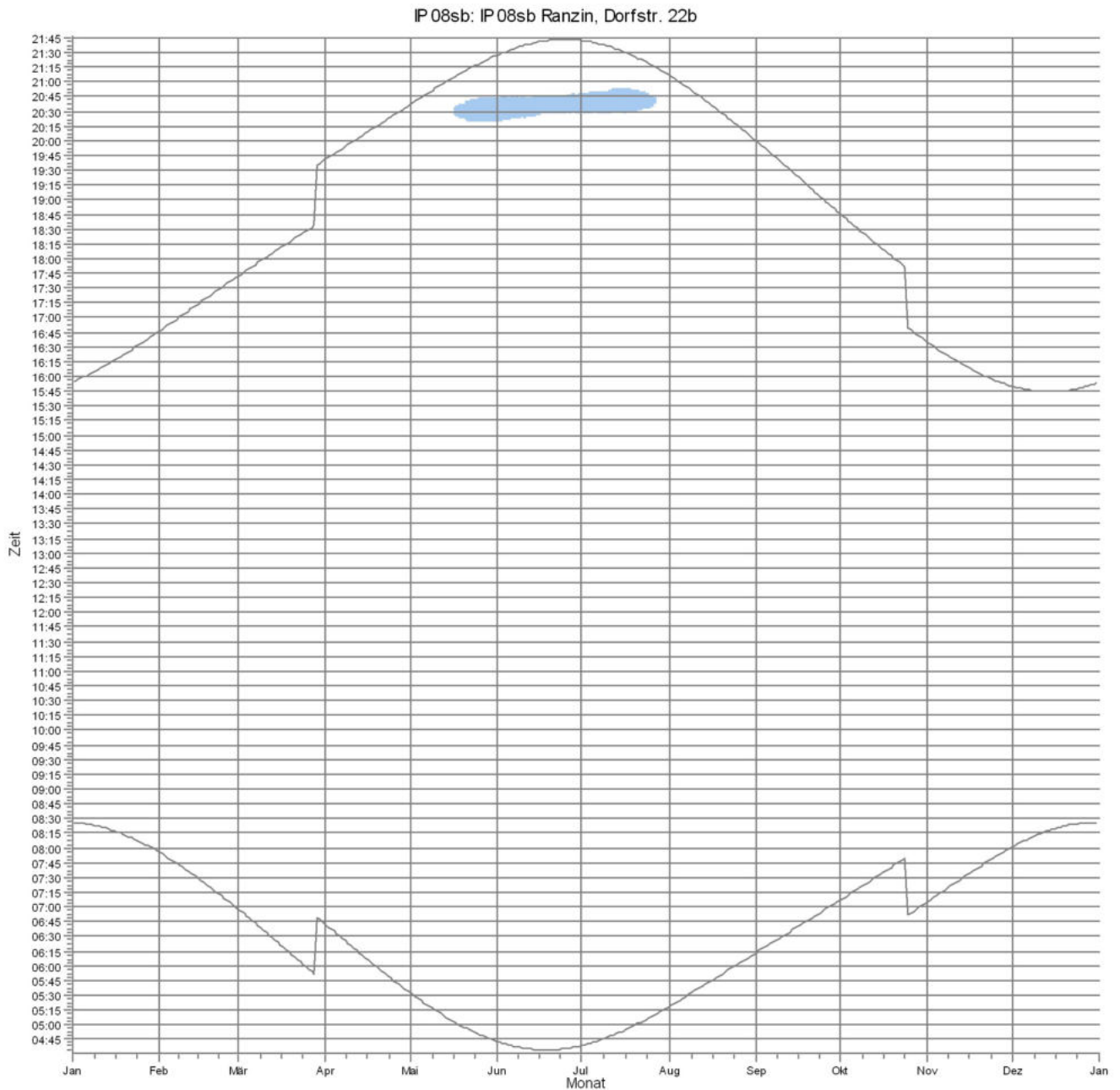
Lizenziertes Anwender:  
**reko GmbH & Co. KG**  
Sander Bruch Str. 10  
DE-33106 Paderborn  
+49 (0) 5254/9528129



Berechnet:  
11.07.2019 11:46/3.2.744

## SHADOW - Grafischer Kalender

**Berechnung:** Gesamtbelastung 30 Minuten ISOLinie & 30 Std/Jahr als Fläche **Schattenrezeptor:** IP 08sb - IP 08sb Ranzin, Dorfstr. 22b



WEA

WEA 13EC: WEA 13EC L147 155,1mNH



Projekt:  
**Züssow**

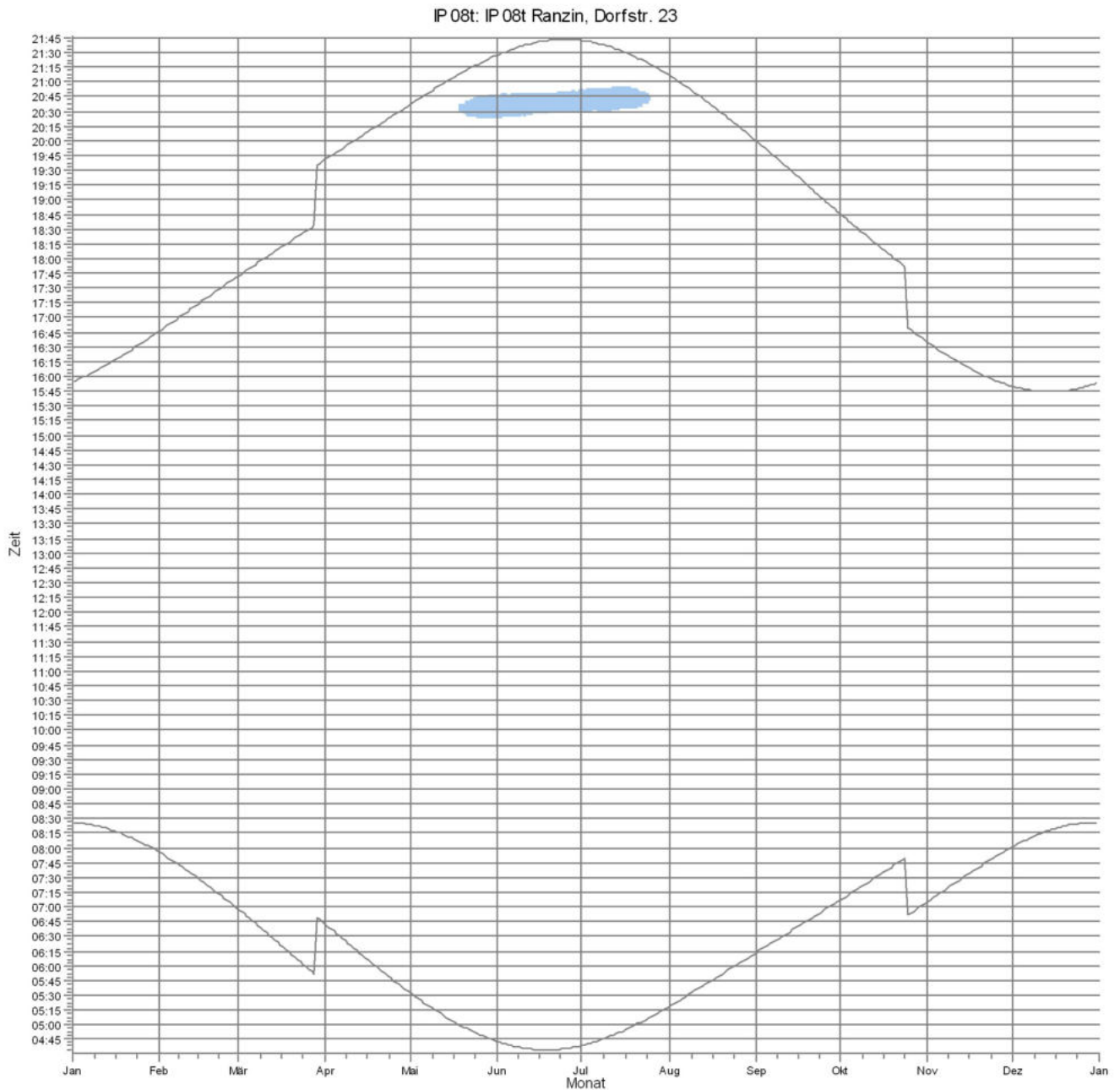
Lizenziertes Anwender:  
**reko GmbH & Co. KG**  
Sander Bruch Str. 10  
DE-33106 Paderborn  
+49 (0) 5254/9528129



Berechnet:  
11.07.2019 11:46/3.2.744

## SHADOW - Grafischer Kalender

**Berechnung:** Gesamtbelastung 30 Minuten ISOLinie & 30 Std/Jahr als Fläche **Schattenrezeptor:** IP 08t - IP 08t Ranzin, Dorfstr. 23



WEA

WEA 13EC: WEA 13EC L147 155,1mNH

Projekt:  
**Züssow**

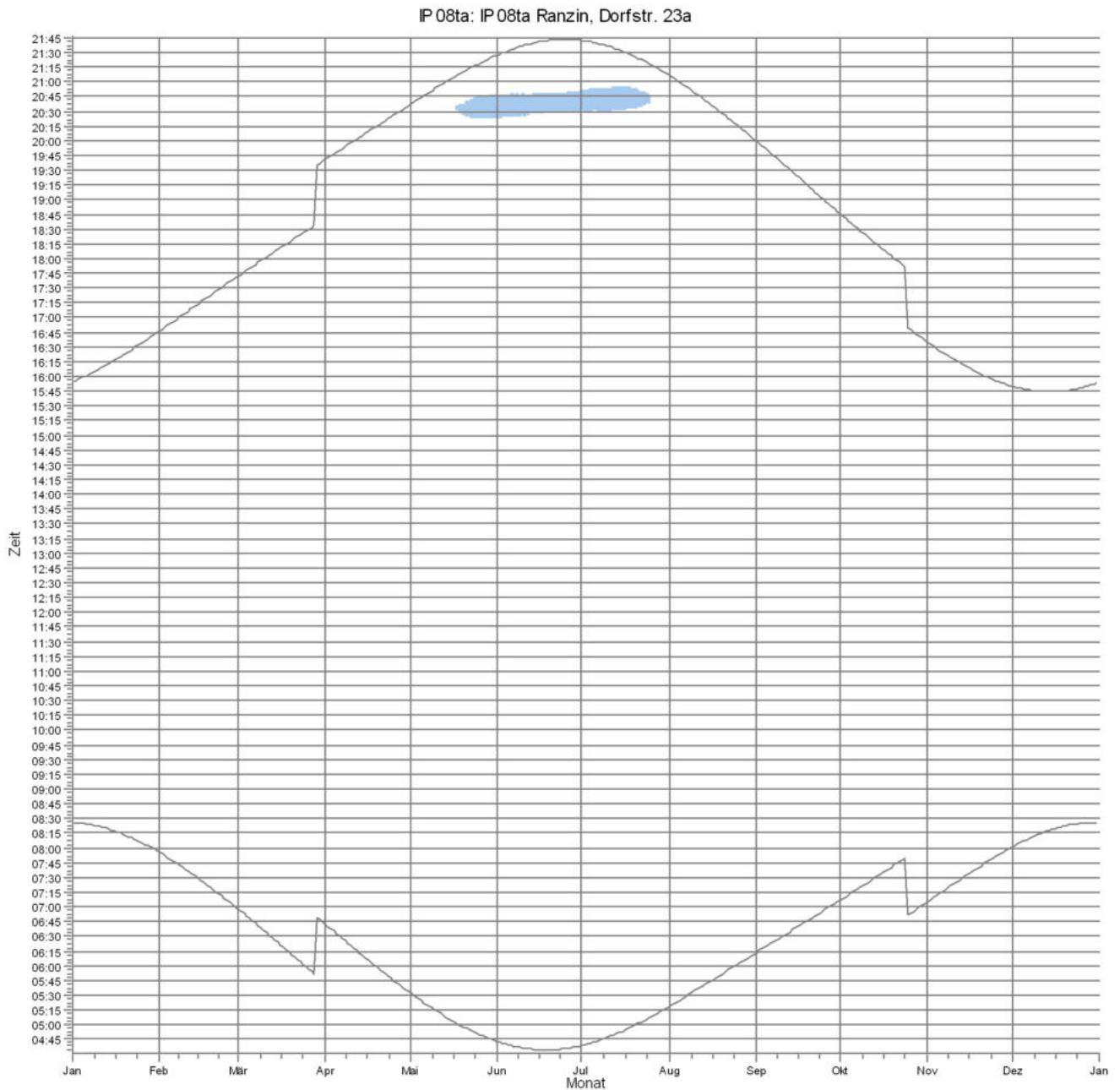
Lizenziertes Anwender:  
**reko GmbH & Co. KG**  
Sander Bruch Str. 10  
DE-33106 Paderborn  
+49 (0) 5254/9528129



Berechnet:  
11.07.2019 11:46/3.2.744

## SHADOW - Grafischer Kalender

**Berechnung:** Gesamtbelastung 30 Minuten ISOLinie & 30 Std/Jahr als Fläche **Schattenrezeptor:** IP 08ta - IP 08ta Ranzin, Dorfstr. 23a



WEA

WEA 13EC: WEA 13EC L147 155,1mNH

Projekt:  
**Züssow**

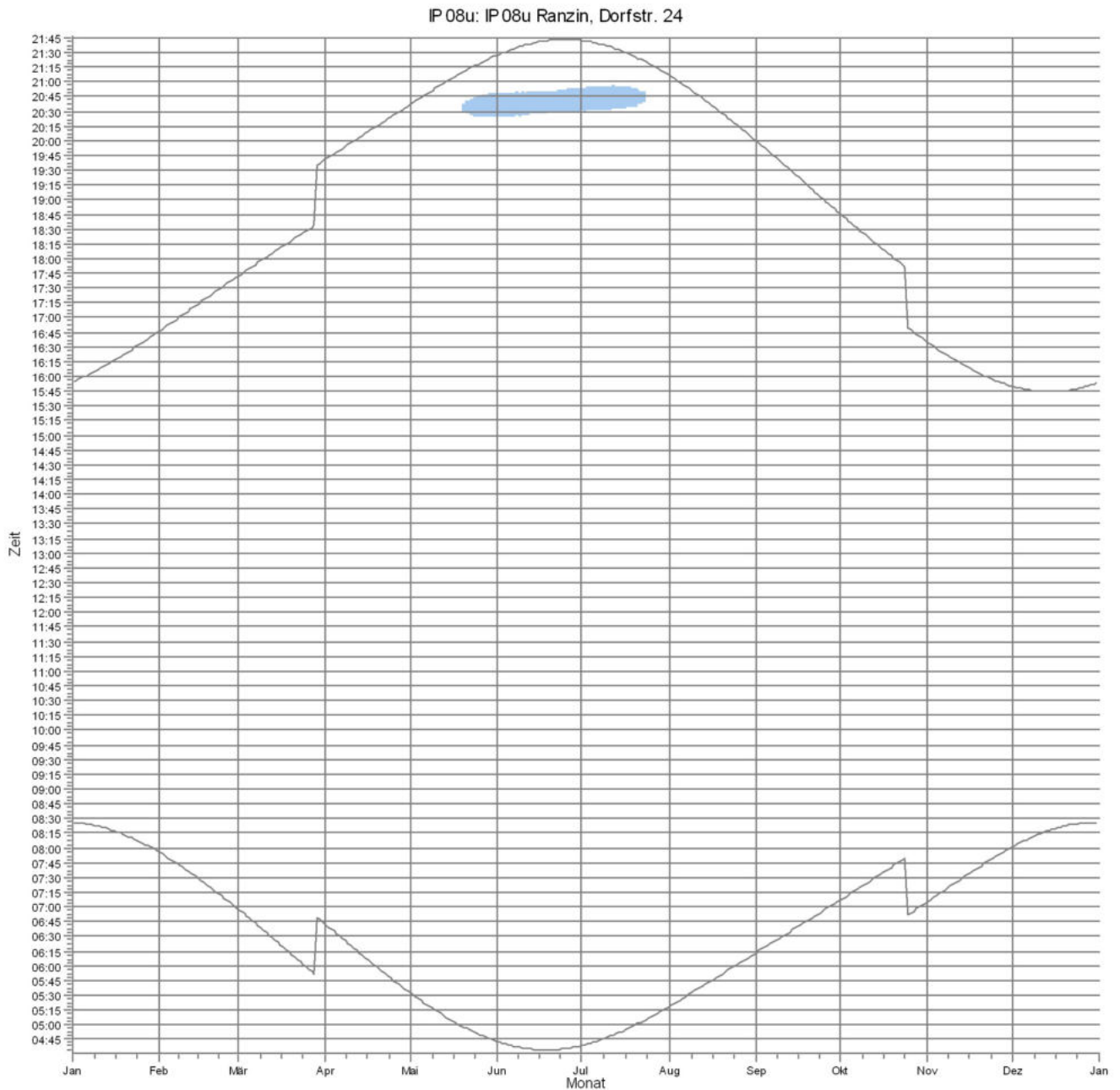
Lizenziertes Anwender:  
**reko GmbH & Co. KG**  
Sander Bruch Str. 10  
DE-33106 Paderborn  
+49 (0) 5254/9528129



Berechnet:  
11.07.2019 11:46/3.2.744

## SHADOW - Grafischer Kalender

**Berechnung:** Gesamtbelastung 30 Minuten ISOLinie & 30 Std/Jahr als Fläche **Schattenrezeptor:** IP 08u - IP 08u Ranzin, Dorfstr. 24



WEA

WEA 13EC: WEA 13EC L147 155,1mNH

Projekt:  
**Züssow**

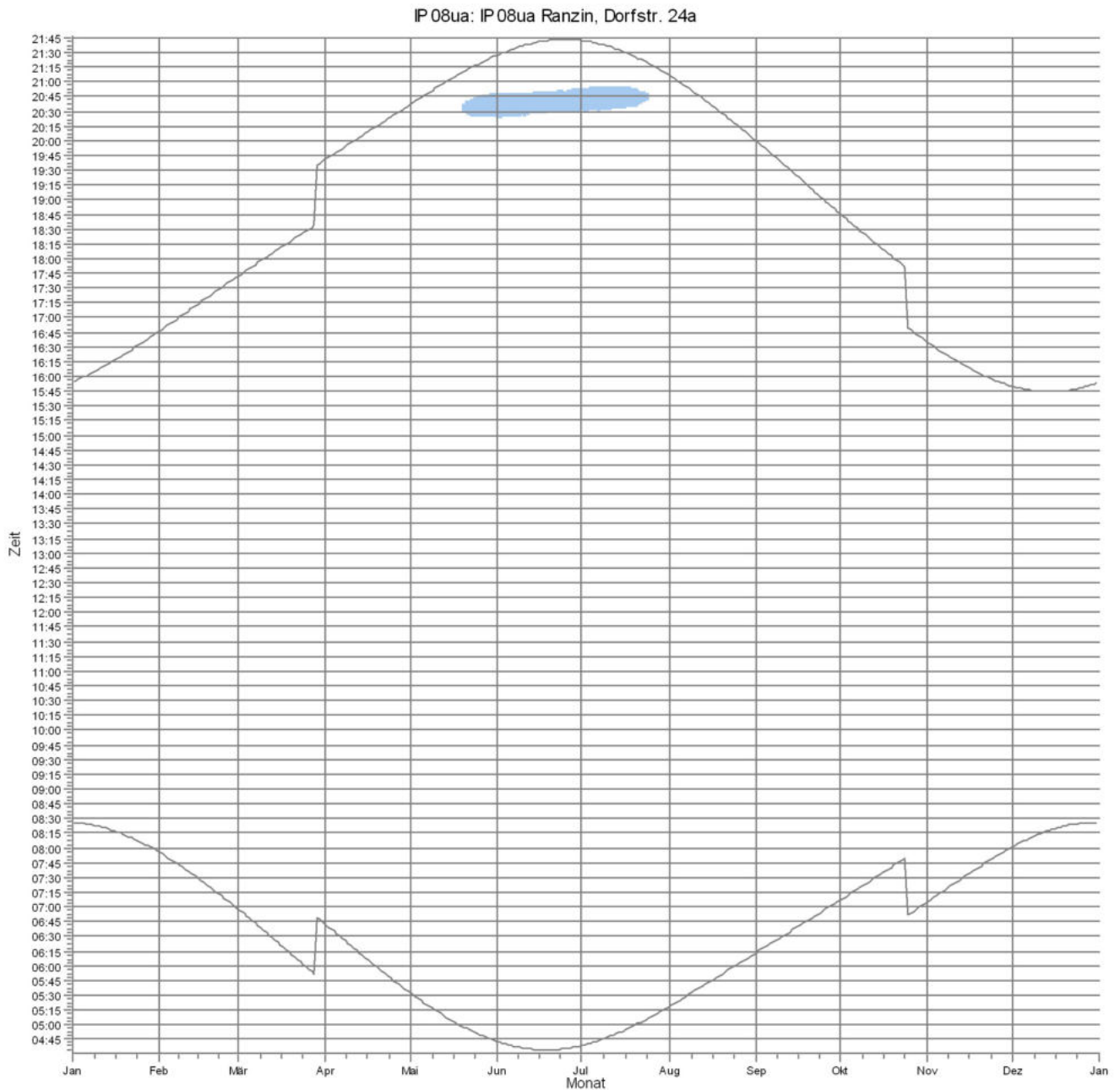
Lizenzierter Anwender:  
**reko GmbH & Co. KG**  
Sander Bruch Str. 10  
DE-33106 Paderborn  
+49 (0) 5254/9528129



Berechnet:  
11.07.2019 11:46/3.2.744

## SHADOW - Grafischer Kalender

**Berechnung:** Gesamtbelastung 30 Minuten ISOLinie & 30 Std/Jahr als Fläche **Schattenrezeptor:** IP 08ua - IP 08ua Ranzin, Dorfstr. 24a



WEA

WEA 13EC: WEA 13EC L147 155,1mNH

Projekt:  
**Züssow**

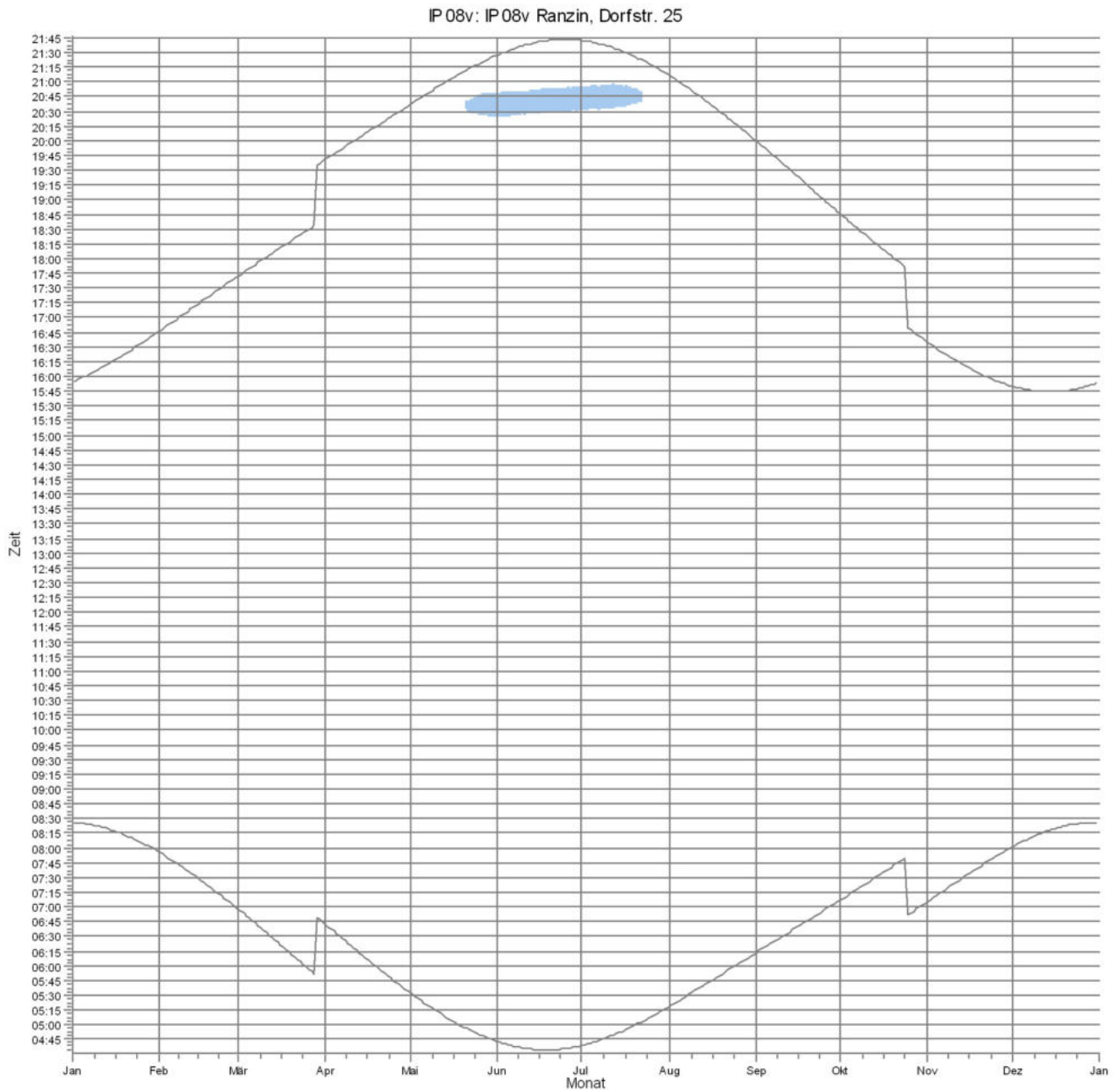
Lizenziertes Anwender:  
**reko GmbH & Co. KG**  
Sander Bruch Str. 10  
DE-33106 Paderborn  
+49 (0) 5254/9528129



Berechnet:  
11.07.2019 11:46/3.2.744

## SHADOW - Grafischer Kalender

**Berechnung:** Gesamtbelastung 30 Minuten ISOLinie & 30 Std/Jahr als Fläche **Schattenrezeptor:** IP 08v - IP 08v Ranzin, Dorfstr. 25



WEA

WEA 13EC: WEA 13EC L147 155,1mNH

Projekt:  
**Züssow**

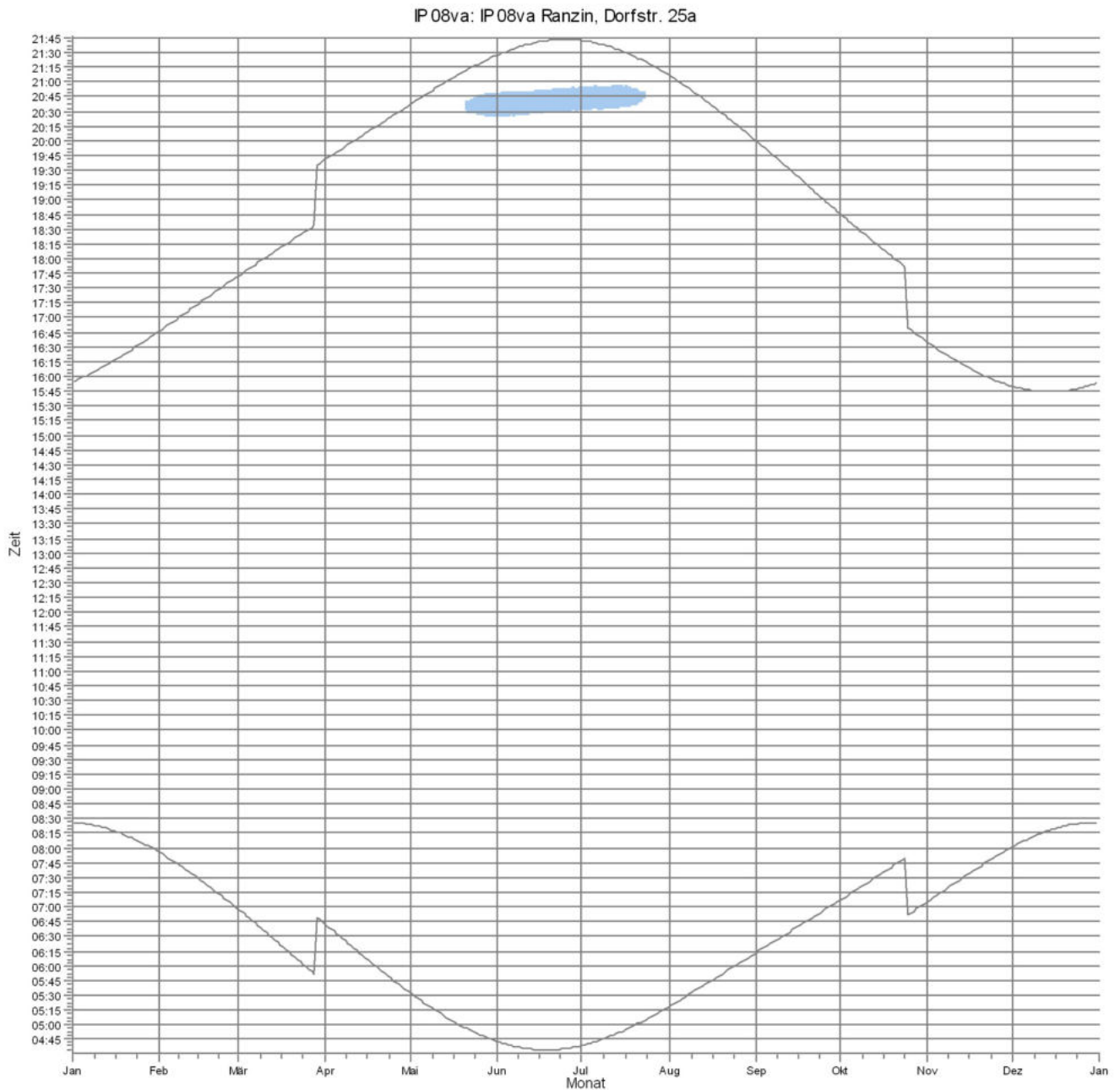
Lizenziertes Anwender:  
**reko GmbH & Co. KG**  
Sander Bruch Str. 10  
DE-33106 Paderborn  
+49 (0) 5254/9528129



Berechnet:  
11.07.2019 11:46/3.2.744

## SHADOW - Grafischer Kalender

**Berechnung:** Gesamtbelastung 30 Minuten ISOLinie & 30 Std/Jahr als Fläche **Schattenrezeptor:** IP 08va - IP 08va Ranzin, Dorfstr. 25a



WEA

WEA 13EC: WEA 13EC L147 155,1mNH



Projekt:  
**Züssow**

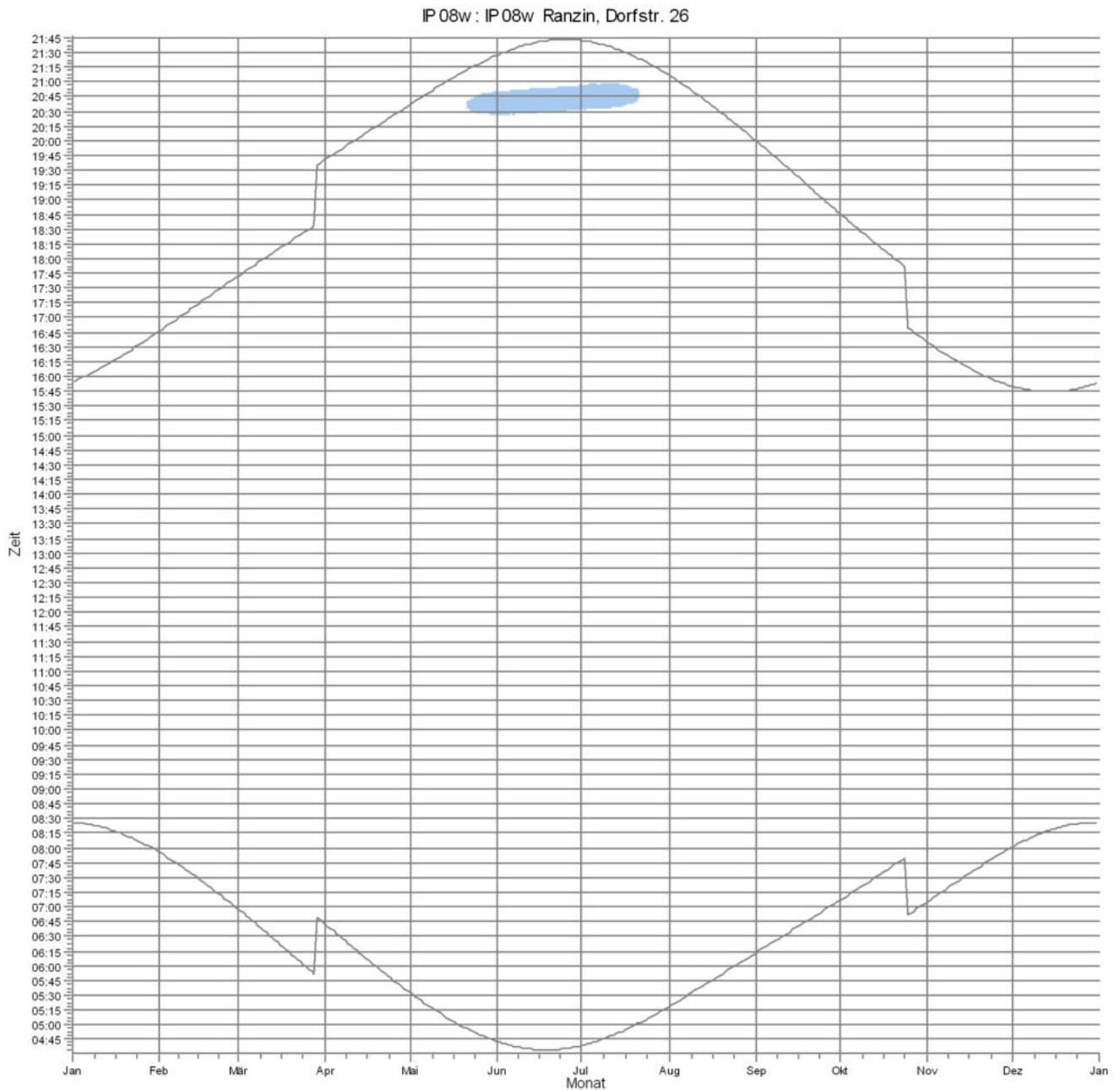
Lizenziertes Anwender:  
**reko GmbH & Co. KG**  
Sander Bruch Str. 10  
DE-33106 Paderborn  
+49 (0) 5254/9528129



Berechnet:  
11.07.2019 11:46/3.2.744

## SHADOW - Grafischer Kalender

**Berechnung:** Gesamtbelastung 30 Minuten ISOLinie & 30 Std/Jahr als Fläche **Schattenrezeptor:** IP 08w - IP 08w Ranzin, Dorfstr. 26



WEA

WEA 13EC: WEA 13EC L147 155,1mNH

Projekt:  
**Züssow**

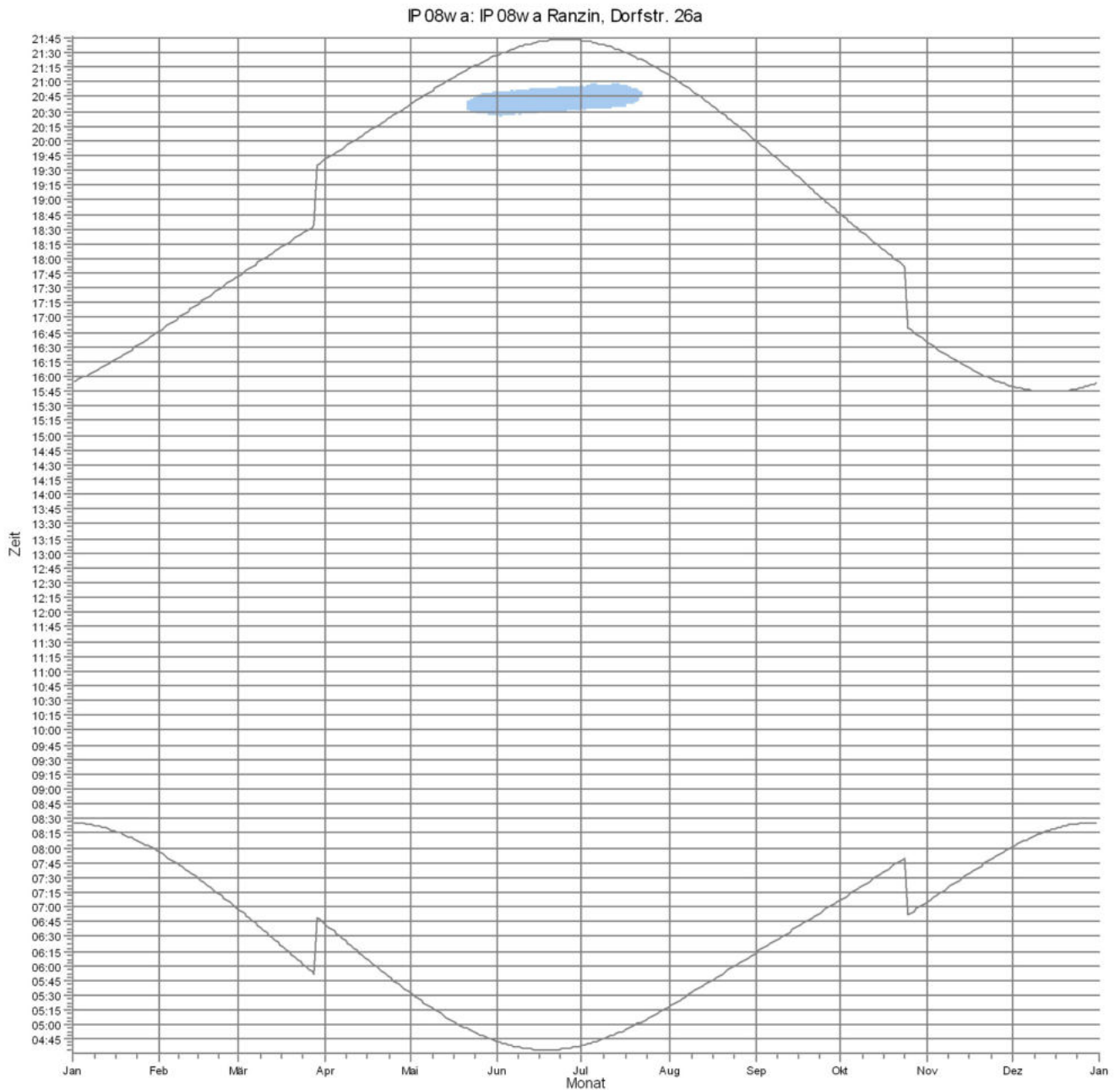
Lizenziertes Anwender:  
**reko GmbH & Co. KG**  
Sander Bruch Str. 10  
DE-33106 Paderborn  
+49 (0) 5254/9528129



Berechnet:  
11.07.2019 11:46/3.2.744

## SHADOW - Grafischer Kalender

**Berechnung:** Gesamtbelastung 30 Minuten ISOLinie & 30 Std/Jahr als Fläche **Schattenrezeptor:** IP 08wa - IP 08wa Ranzin, Dorfstr. 26a



WEA

WEA 13EC: WEA 13EC L147 155,1mNH

Projekt:  
**Züssow**

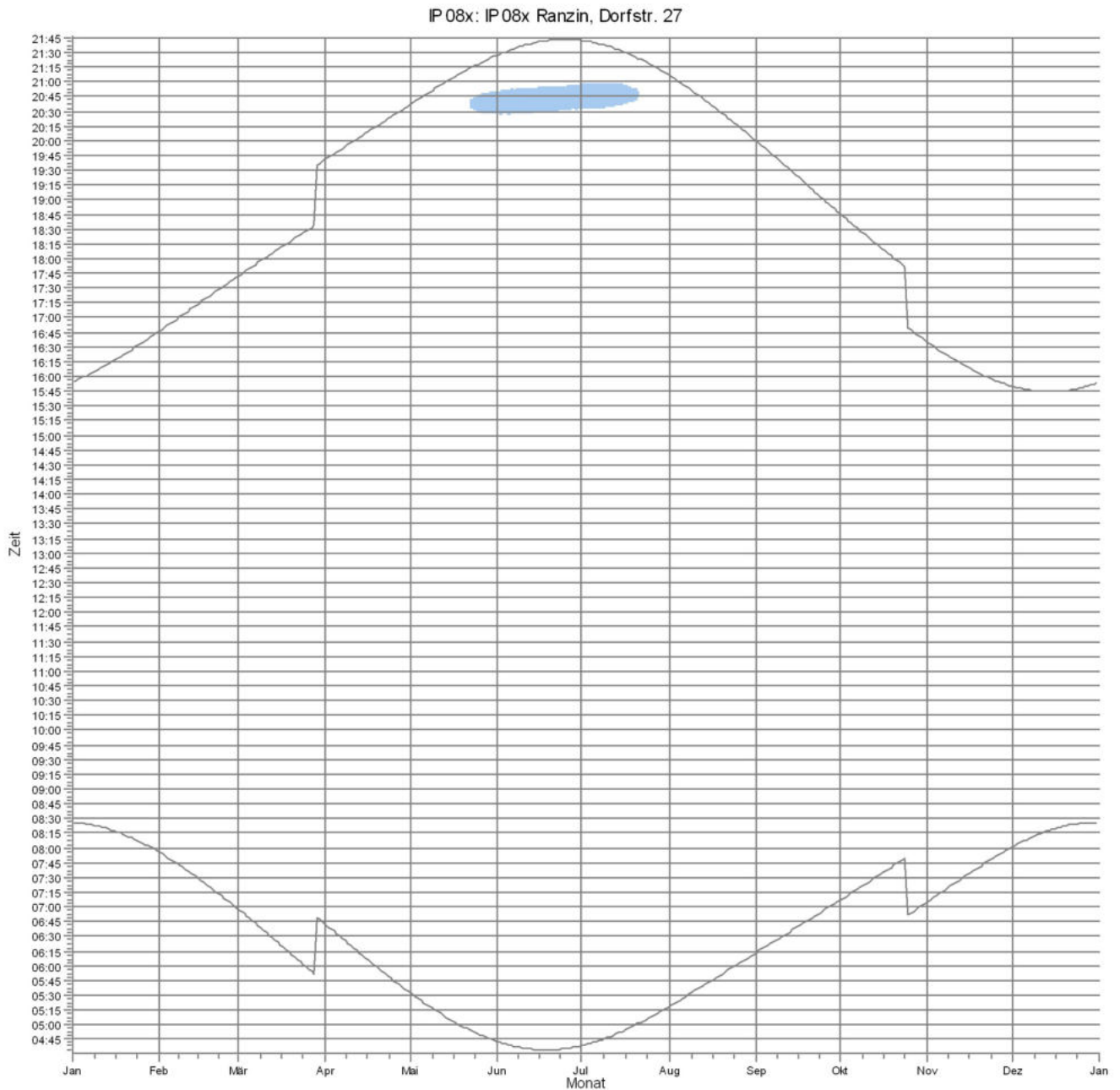
Lizenziertes Anwender:  
**reko GmbH & Co. KG**  
Sander Bruch Str. 10  
DE-33106 Paderborn  
+49 (0) 5254/9528129



Berechnet:  
11.07.2019 11:46/3.2.744

## SHADOW - Grafischer Kalender

**Berechnung:** Gesamtbelastung 30 Minuten ISOLinie & 30 Std/Jahr als Fläche **Schattenrezeptor:** IP 08x - IP 08x Ranzin, Dorfstr. 27



WEA

WEA 13EC: WEA 13EC L147 155,1mNH

Projekt:  
**Züssow**

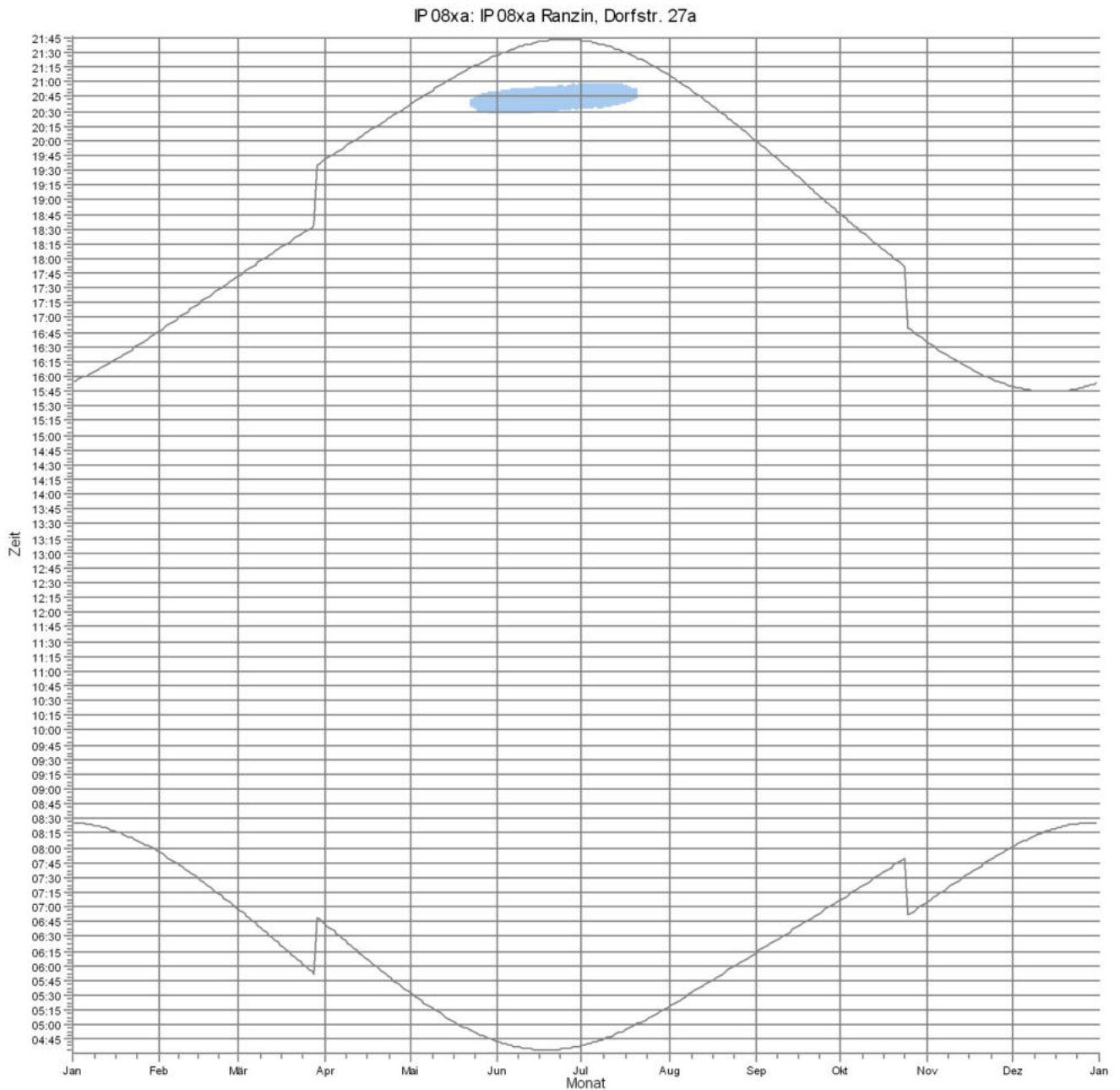
Lizenziertes Anwender:  
**reko GmbH & Co. KG**  
Sander Bruch Str. 10  
DE-33106 Paderborn  
+49 (0) 5254/9528129



Berechnet:  
11.07.2019 11:46/3.2.744

## SHADOW - Grafischer Kalender

**Berechnung:** Gesamtbelastung 30 Minuten ISOLinie & 30 Std/Jahr als Fläche **Schattenrezeptor:** IP 08xa - IP 08xa Ranzin, Dorfstr. 27a



WEA

WEA 13EC: WEA 13EC L147 155,1mNH

Projekt:  
**Züssow**

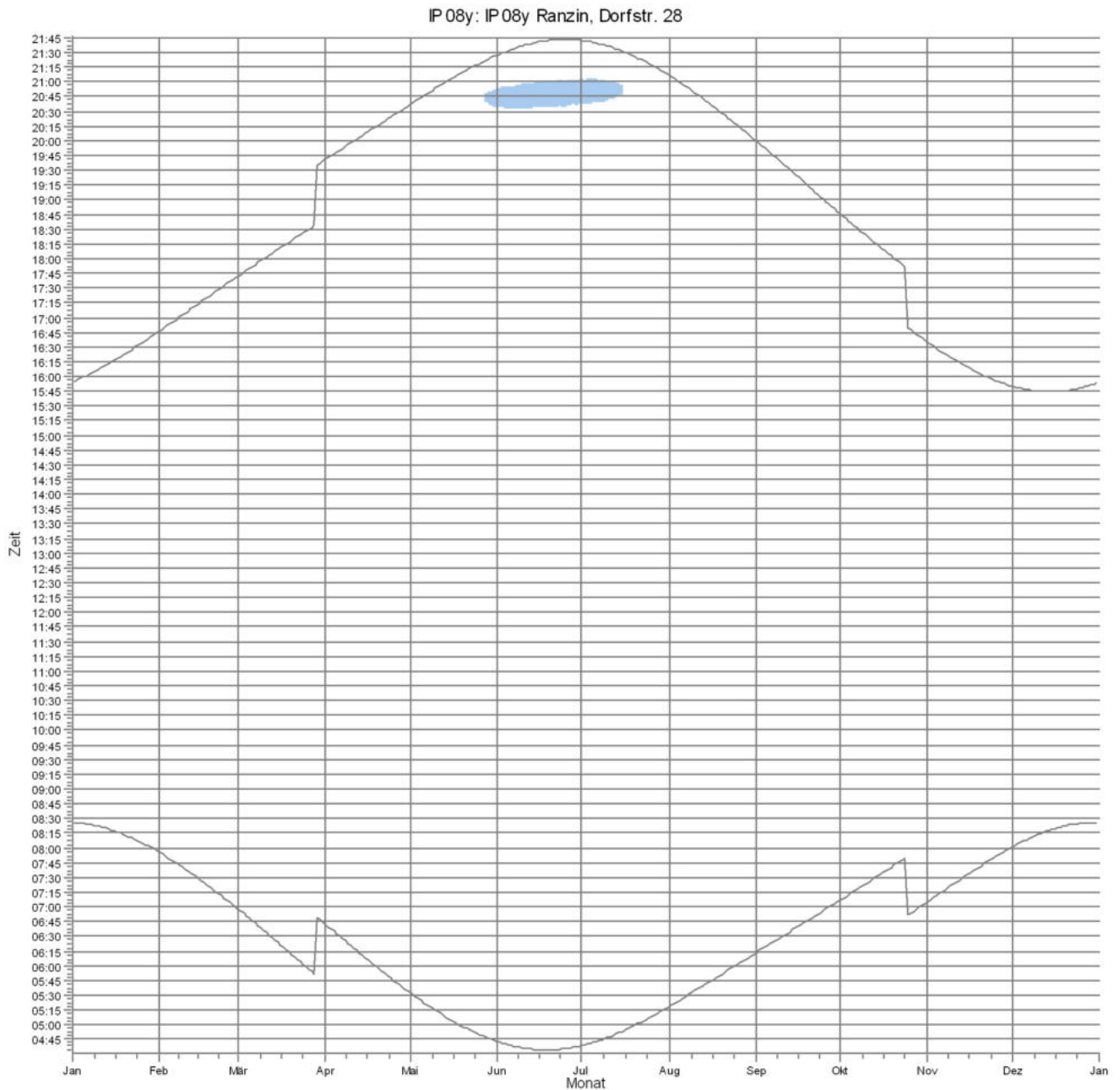
Lizenziertes Anwender:  
**reko GmbH & Co. KG**  
Sander Bruch Str. 10  
DE-33106 Paderborn  
+49 (0) 5254/9528129



Berechnet:  
11.07.2019 11:46/3.2.744

## SHADOW - Grafischer Kalender

**Berechnung:** Gesamtbelastung 30 Minuten ISOLinie & 30 Std/Jahr als Fläche **Schattenrezeptor:** IP 08y - IP 08y Ranzin, Dorfstr. 28



WEA

WEA 13EC: WEA 13EC L147 155,1mNH

Projekt:  
**Züssow**

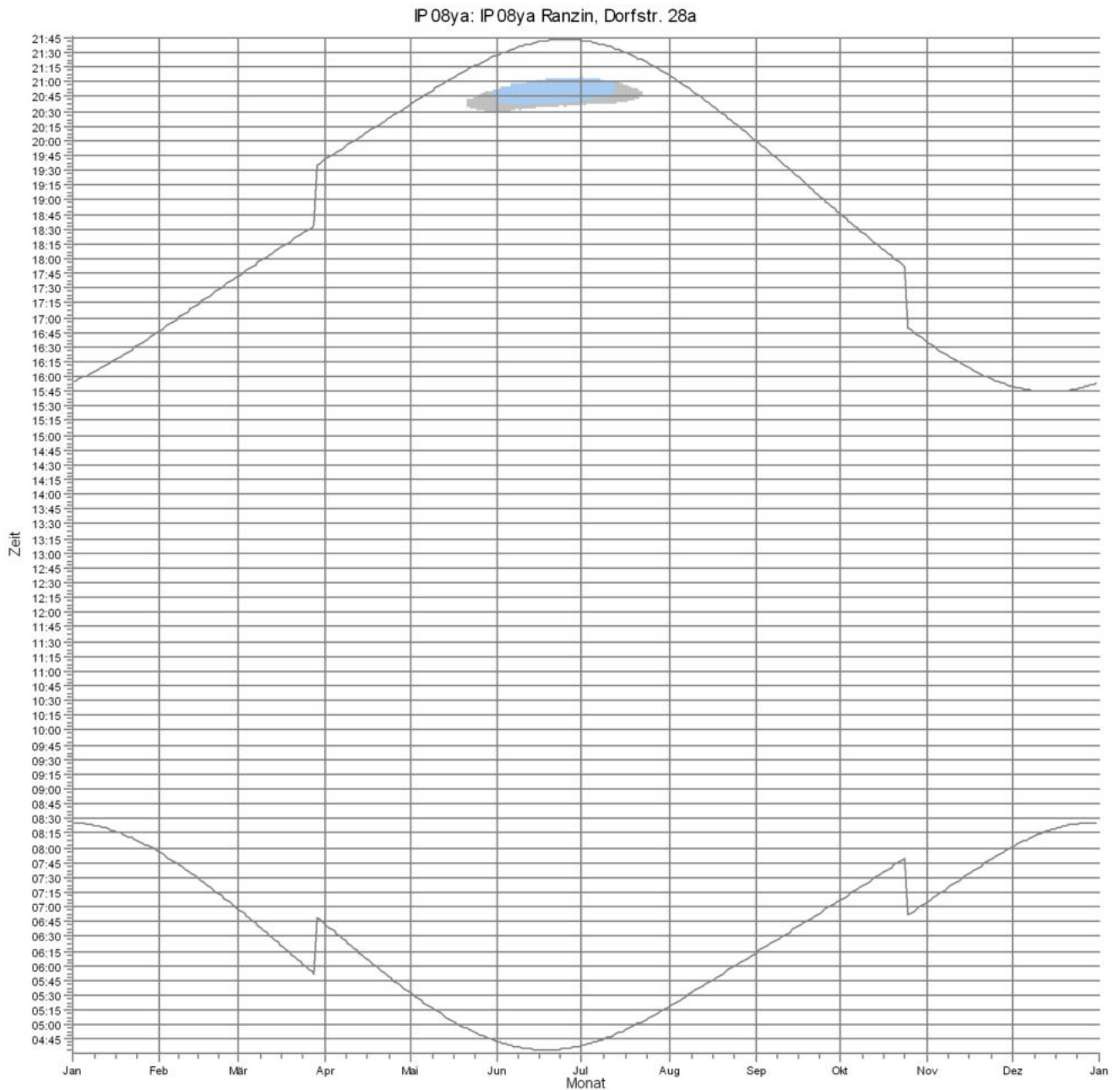
Lizenzierter Anwender:  
**reko GmbH & Co. KG**  
Sander Bruch Str. 10  
DE-33106 Paderborn  
+49 (0) 5254/9528129



Berechnet:  
11.07.2019 11:46/3.2.744

## SHADOW - Grafischer Kalender

**Berechnung:** Gesamtbelastung 30 Minuten ISOLinie & 30 Std/Jahr als Fläche **Schattenrezeptor:** IP 08ya - IP 08ya Ranzin, Dorfstr. 28a



WEA

WEA 08EC: WEA 08EC L147 155,1mNH      WEA 13EC: WEA 13EC L147 155,1mNH



Projekt:  
**Züssow**

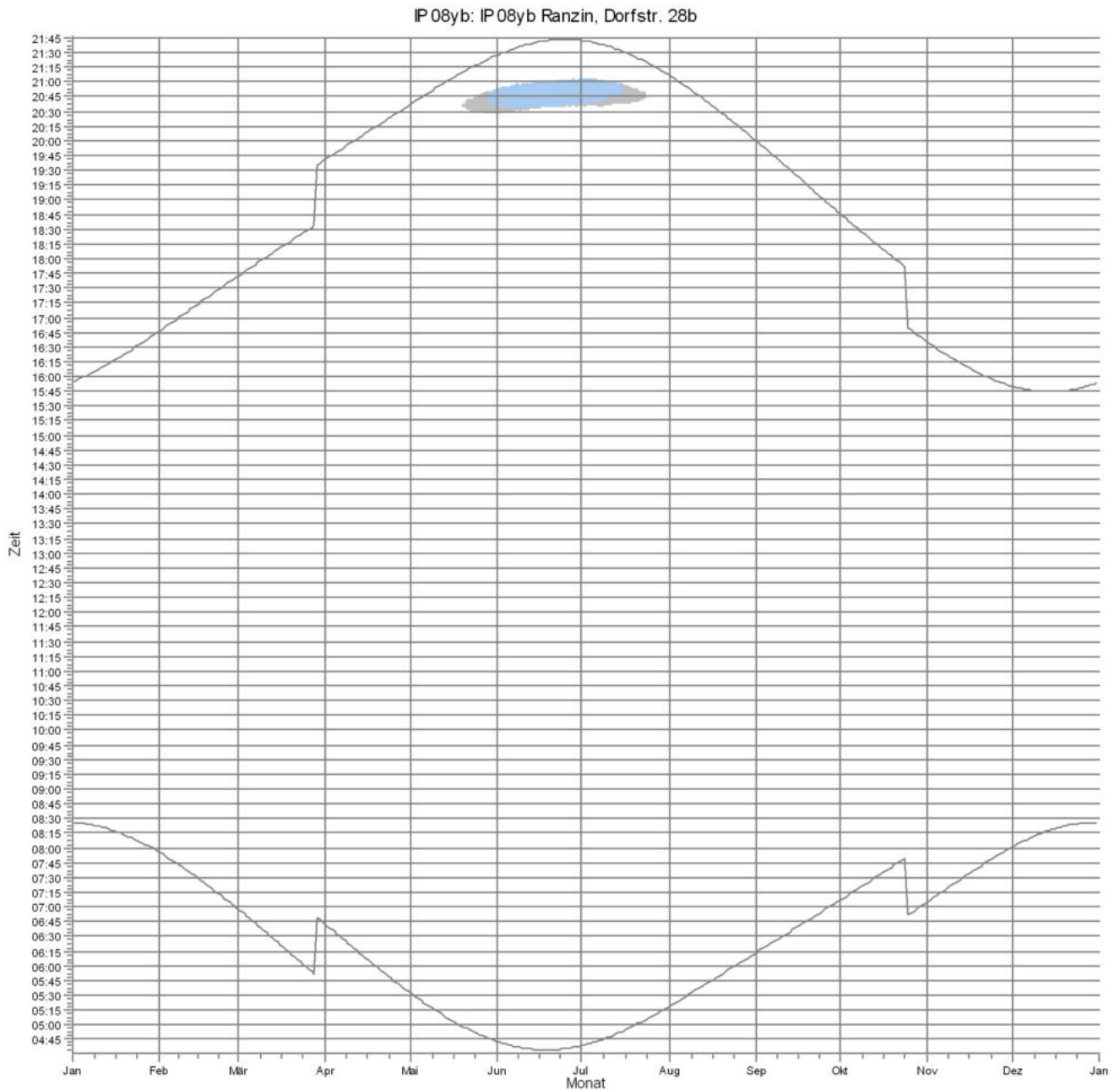
Lizenziertes Anwender:  
**reko GmbH & Co. KG**  
Sander Bruch Str. 10  
DE-33106 Paderborn  
+49 (0) 5254/9528129



Berechnet:  
11.07.2019 11:46/3.2.744

## SHADOW - Grafischer Kalender

**Berechnung:** Gesamtbelastung 30 Minuten ISOLinie & 30 Std/Jahr als Fläche **Schattenrezeptor:** IP 08yb - IP 08yb Ranzin, Dorfstr. 28b



WEA

WEA 08EC: WEA 08EC L147 155,1mNH      WEA 13EC: WEA 13EC L147 155,1mNH

Projekt:  
**Züssow**

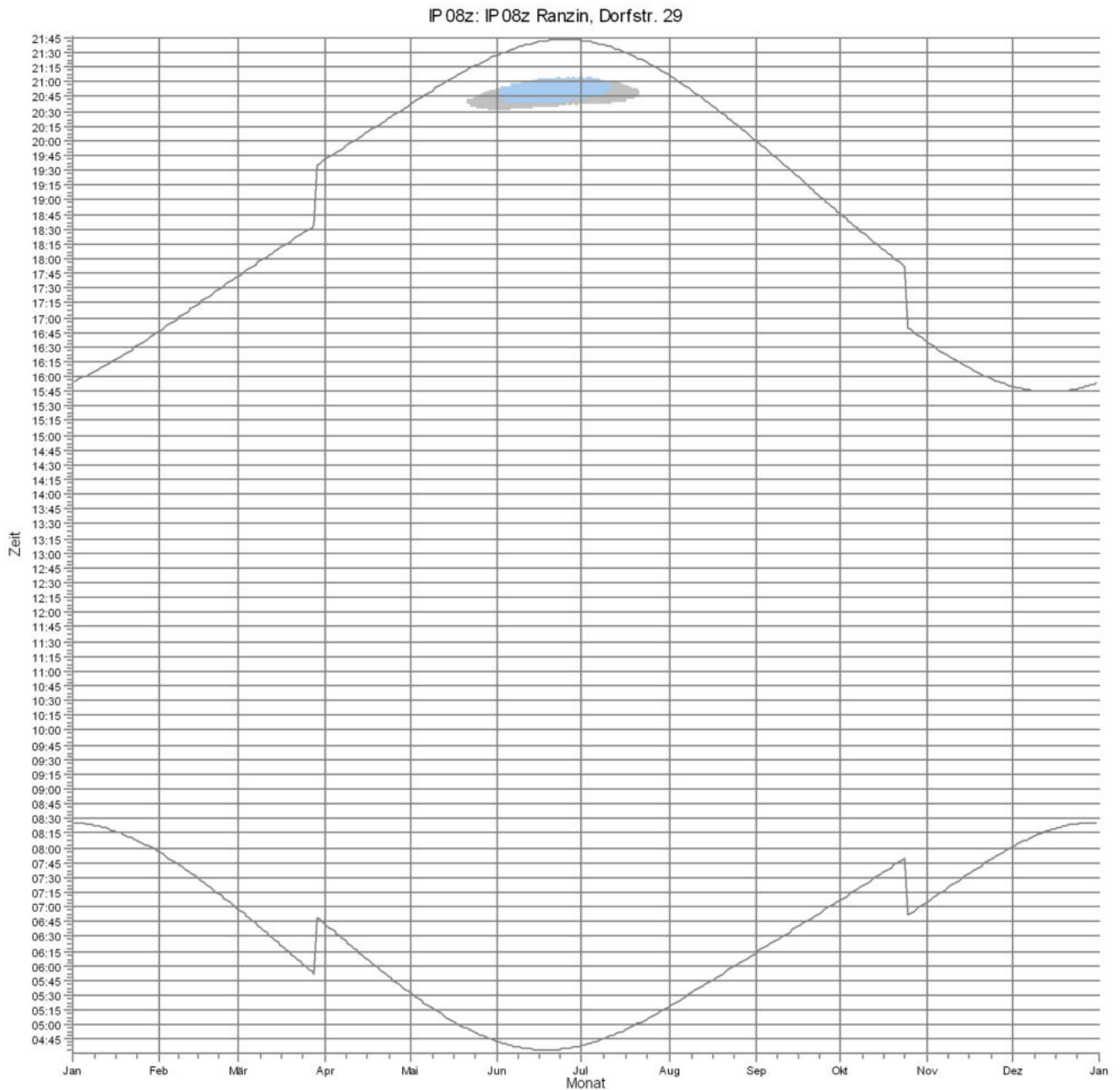
Lizenziertes Anwender:  
**reko GmbH & Co. KG**  
Sander Bruch Str. 10  
DE-33106 Paderborn  
+49 (0) 5254/9528129



Berechnet:  
11.07.2019 11:46/3.2.744

## SHADOW - Grafischer Kalender

**Berechnung:** Gesamtbelastung 30 Minuten ISOLinie & 30 Std/Jahr als Fläche **Schattenrezeptor:** IP 08z - IP 08z Ranzin, Dorfstr. 29



WEA

WEA 08EC: WEA 08EC L147 155,1mNH

WEA 13EC: WEA 13EC L147 155,1mNH

Projekt:  
**Züssow**

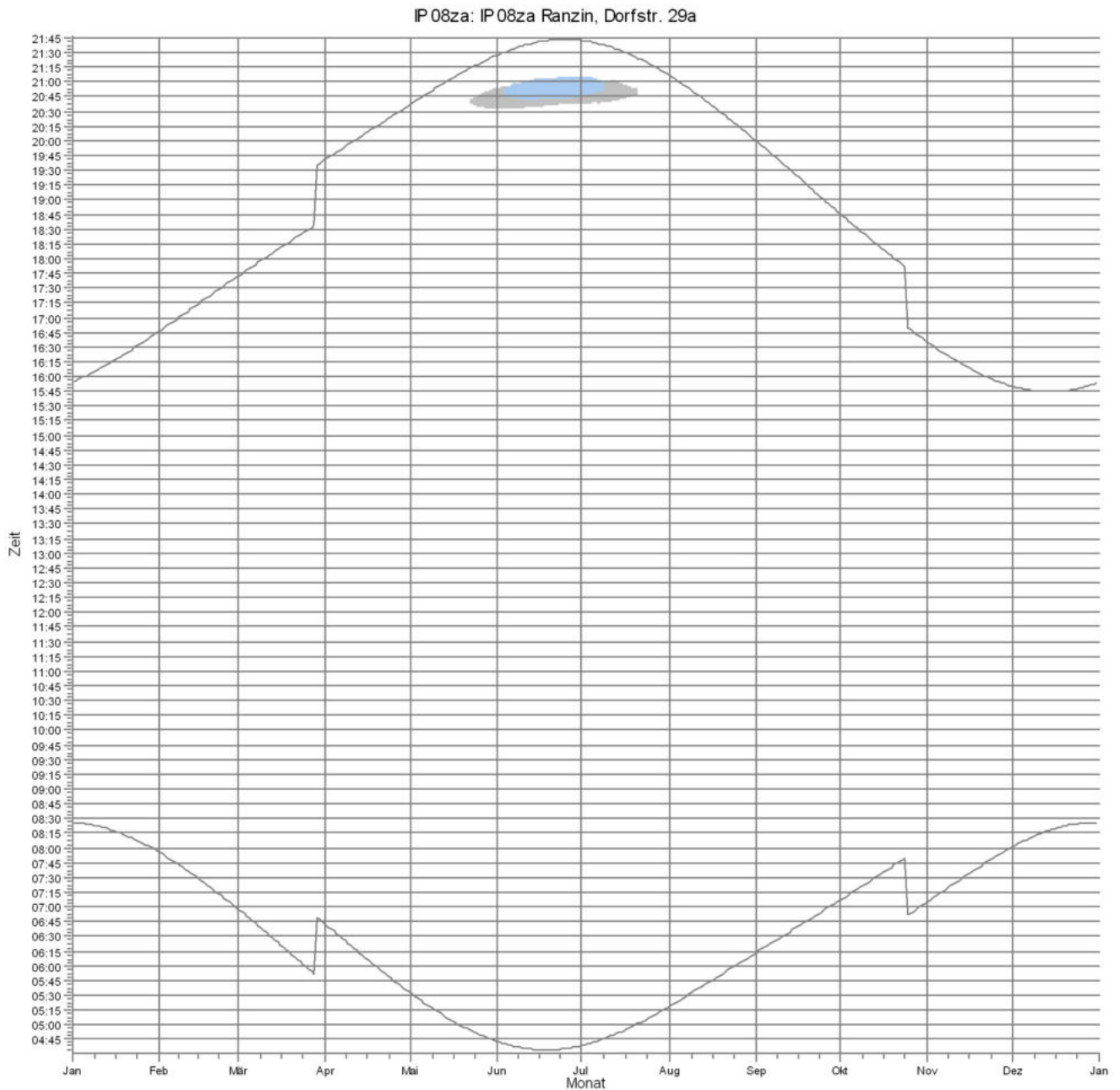
Lizenziertes Anwender:  
**reko GmbH & Co. KG**  
Sander Bruch Str. 10  
DE-33106 Paderborn  
+49 (0) 5254/9528129



Berechnet:  
11.07.2019 11:46/3.2.744

## SHADOW - Grafischer Kalender

**Berechnung:** Gesamtbelastung 30 Minuten ISOLinie & 30 Std/Jahr als Fläche **Schattenrezeptor:** IP 08za - IP 08za Ranzin, Dorfstr. 29a



WEA

WEA 08EC: WEA 08EC L147 155,1mNH      WEA 13EC: WEA 13EC L147 155,1mNH

Projekt:  
**Züssow**

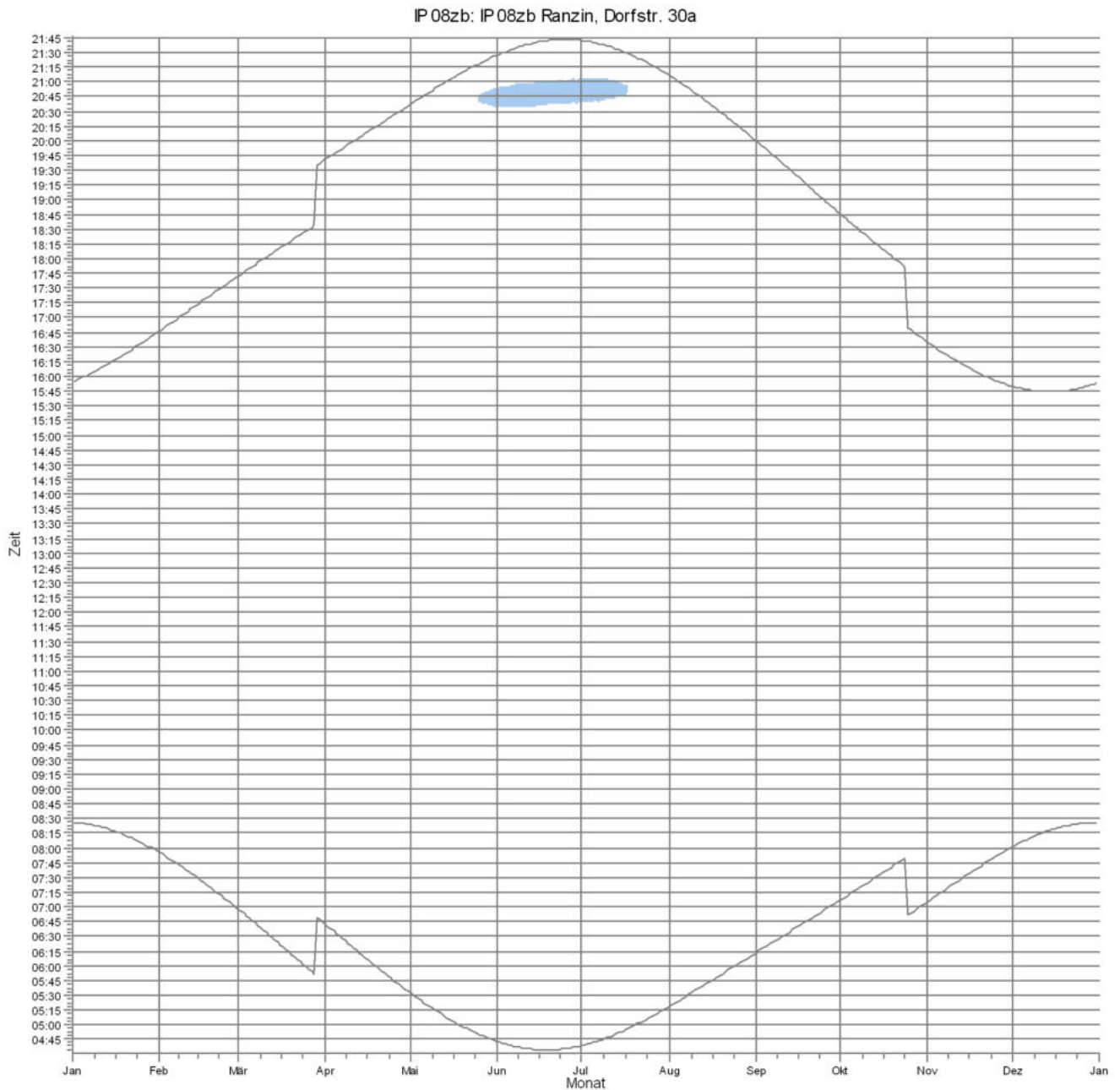
Lizenziertes Anwender:  
**reko GmbH & Co. KG**  
Sander Bruch Str. 10  
DE-33106 Paderborn  
+49 (0) 5254/9528129



Berechnet:  
11.07.2019 11:46/3.2.744

## SHADOW - Grafischer Kalender

**Berechnung:** Gesamtbelastung 30 Minuten ISOLinie & 30 Std/Jahr als Fläche **Schattenrezeptor:** IP 08zb - IP 08zb Ranzin, Dorfstr. 30a



WEA

WEA 13EC: WEA 13EC L147 155,1mNH

Projekt:  
**Züssow**

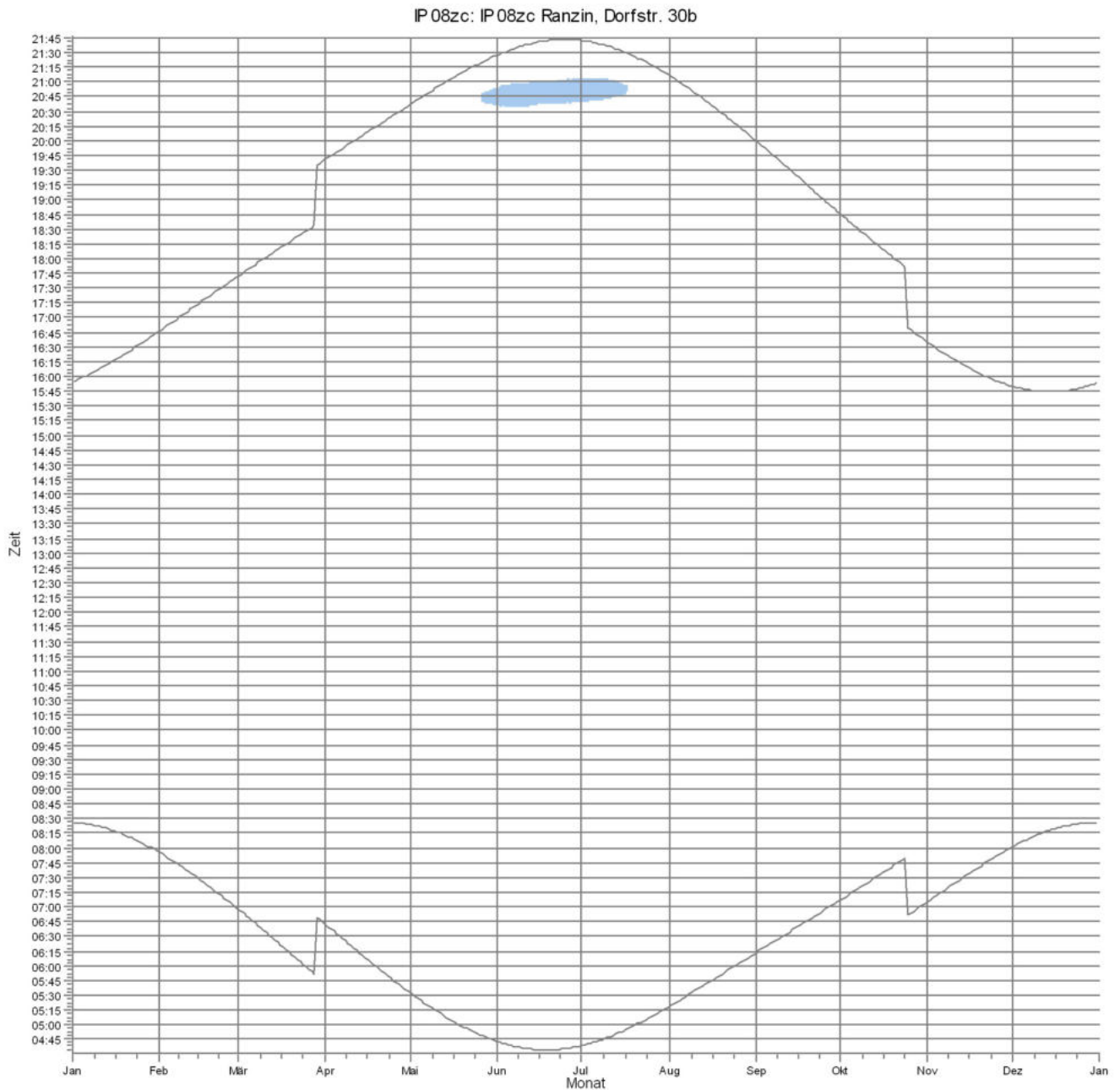
Lizenziertes Anwender:  
**reko GmbH & Co. KG**  
Sander Bruch Str. 10  
DE-33106 Paderborn  
+49 (0) 5254/9528129



Berechnet:  
11.07.2019 11:46/3.2.744

## SHADOW - Grafischer Kalender

**Berechnung:** Gesamtbelastung 30 Minuten ISOLinie & 30 Std/Jahr als Fläche **Schattenrezeptor:** IP 08zc - IP 08zc Ranzin, Dorfstr. 30b



WEA

WEA 13EC: WEA 13EC L147 155,1mNH

Projekt:  
**Züssow**

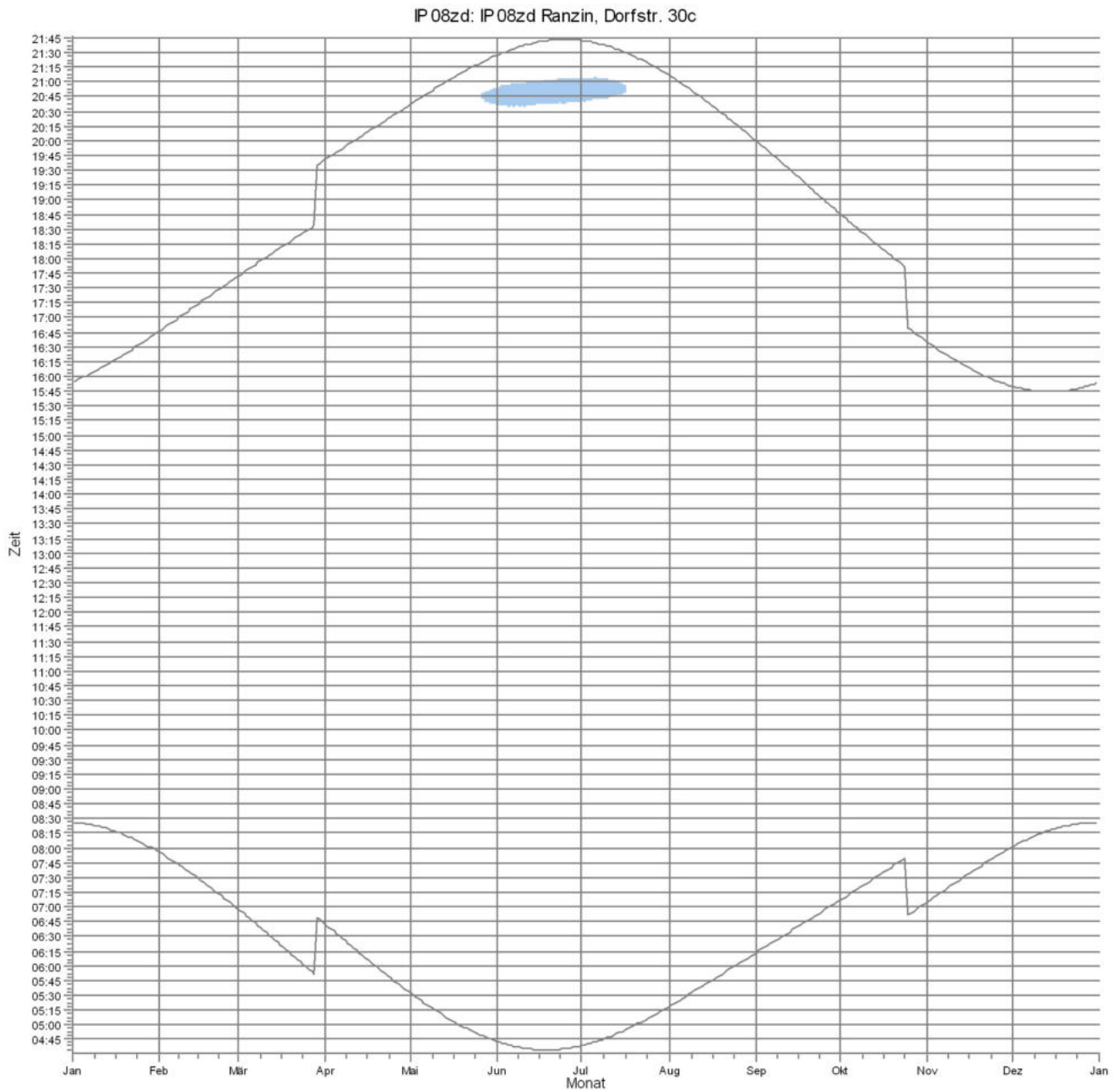
Lizenziertes Anwender:  
**reko GmbH & Co. KG**  
Sander Bruch Str. 10  
DE-33106 Paderborn  
+49 (0) 5254/9528129



Berechnet:  
11.07.2019 11:46/3.2.744

## SHADOW - Grafischer Kalender

**Berechnung:** Gesamtbelastung 30 Minuten ISOLinie & 30 Std/Jahr als Fläche **Schattenrezeptor:** IP 08zd - IP 08zd Ranzin, Dorfstr. 30c



WEA

WEA 13EC: WEA 13EC L147 155,1mNH



Projekt:  
**Züssow**

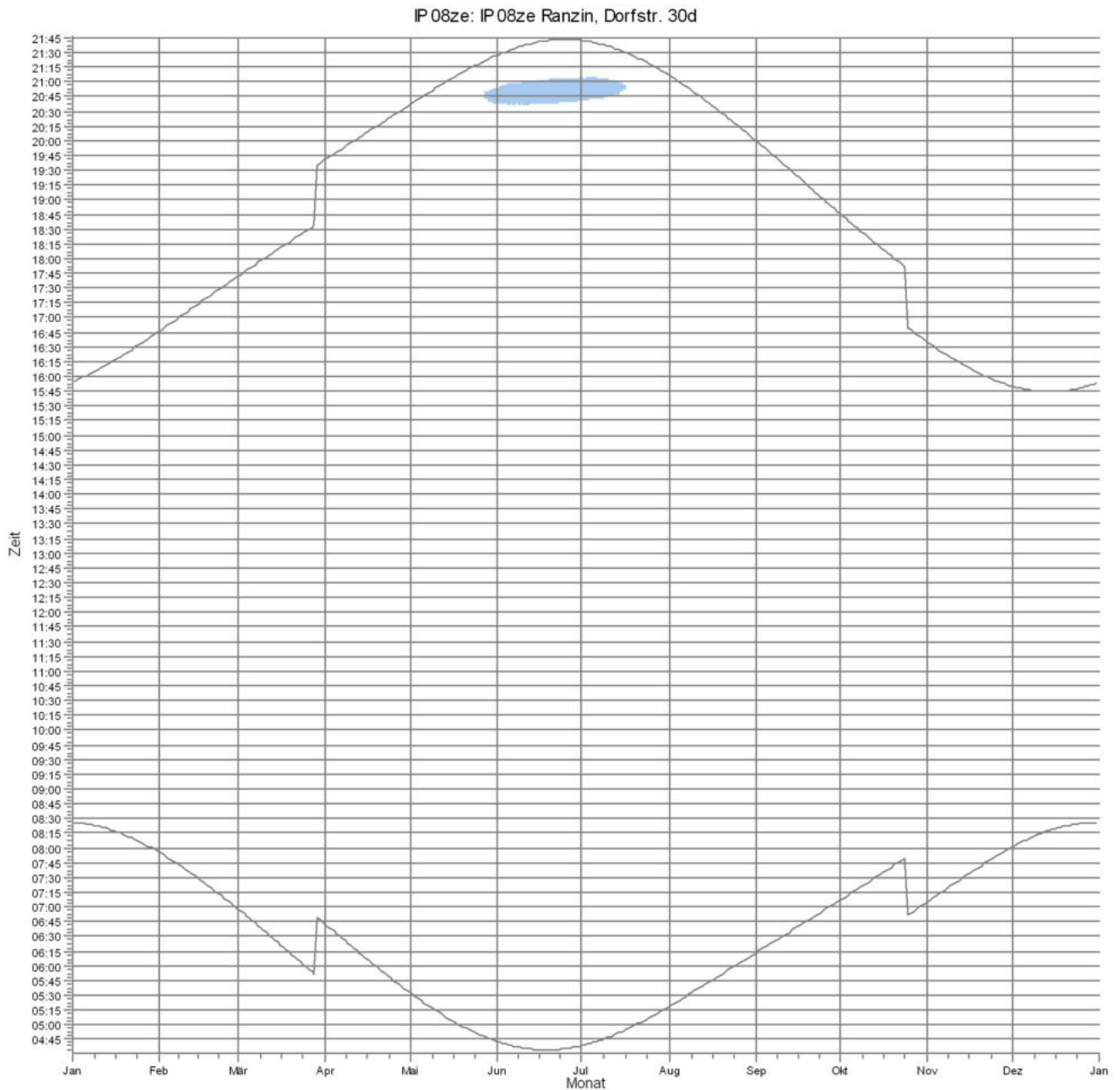
Lizenziertes Anwender:  
**reko GmbH & Co. KG**  
Sander Bruch Str. 10  
DE-33106 Paderborn  
+49 (0) 5254/9528129



Berechnet:  
11.07.2019 11:46/3.2.744

## SHADOW - Grafischer Kalender

**Berechnung:** Gesamtbelastung 30 Minuten ISOLinie & 30 Std/Jahr als Fläche **Schattenrezeptor:** IP 08ze - IP 08ze Ranzin, Dorfstr. 30d



WEA

WEA 13EC: WEA 13EC L147 155,1mNH

Projekt:  
**Züssow**

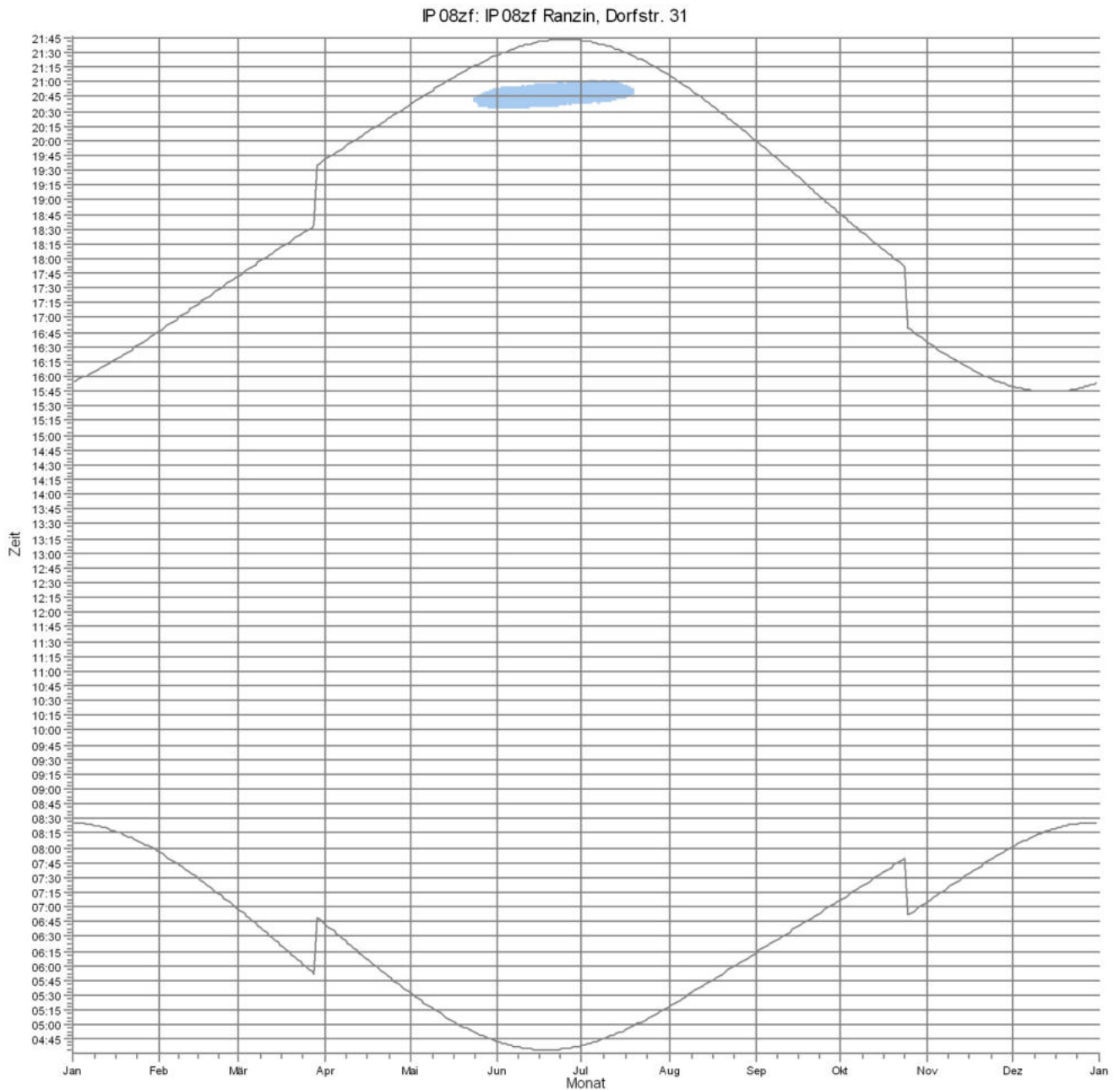
Lizenziertes Anwender:  
**reko GmbH & Co. KG**  
Sander Bruch Str. 10  
DE-33106 Paderborn  
+49 (0) 5254/9528129



Berechnet:  
11.07.2019 11:46/3.2.744

## SHADOW - Grafischer Kalender

**Berechnung:** Gesamtbelastung 30 Minuten ISOLinie & 30 Std/Jahr als Fläche **Schattenrezeptor:** IP 08zf - IP 08zf Ranzin, Dorfstr. 31



WEA

WEA 13EC: WEA 13EC L147 155,1mNH

Projekt:  
**Züssow**

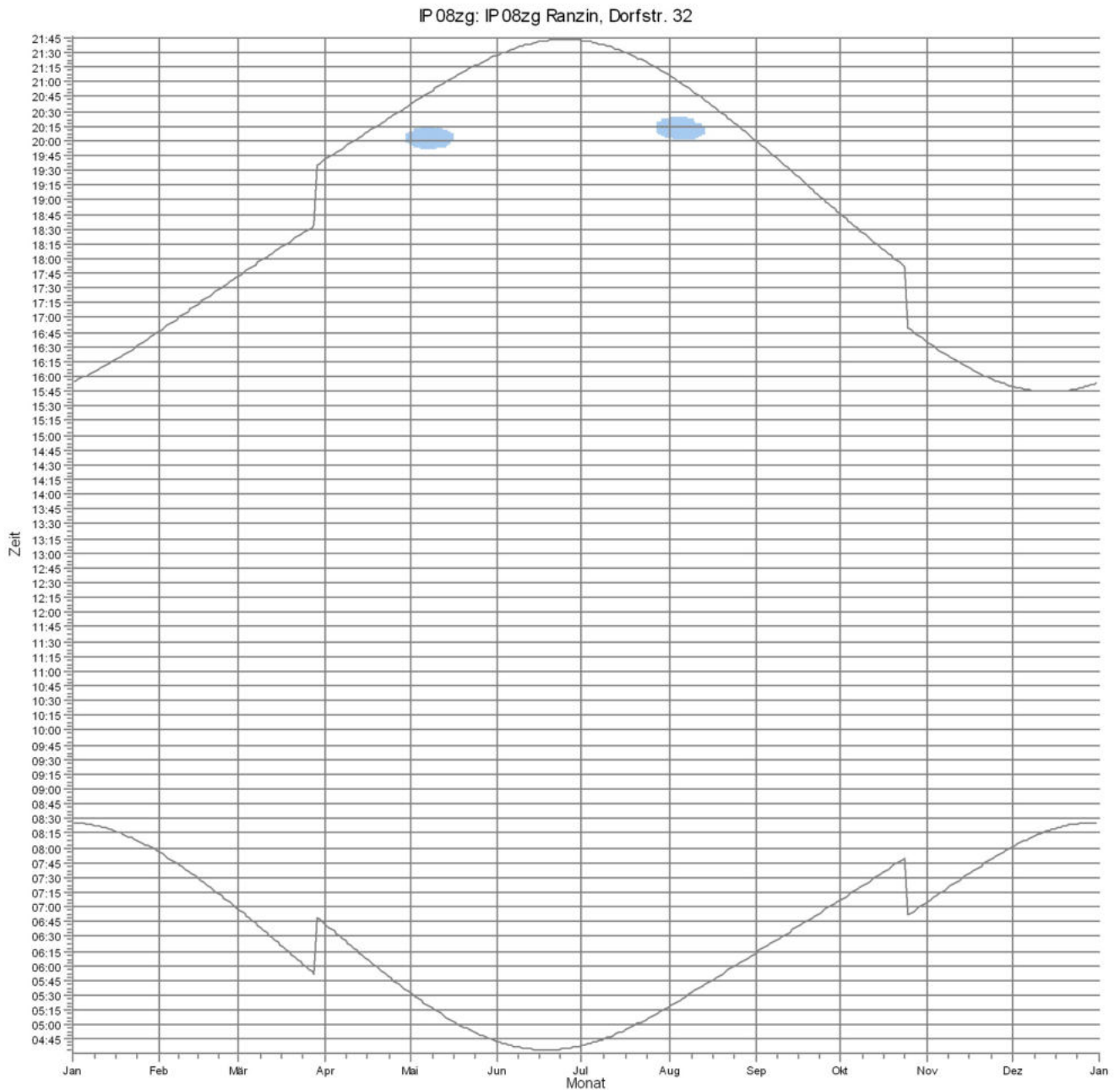
Lizenzierter Anwender:  
**reko GmbH & Co. KG**  
Sander Bruch Str. 10  
DE-33106 Paderborn  
+49 (0) 5254/9528129



Berechnet:  
11.07.2019 11:46/3.2.744

## SHADOW - Grafischer Kalender

**Berechnung:** Gesamtbelastung 30 Minuten ISOLinie & 30 Std/Jahr als Fläche **Schattenrezeptor:** IP 08zg - IP 08zg Ranzin, Dorfstr. 32



WEA

WEA 13EC: WEA 13EC L147 155,1mNH

Projekt:  
**Züssow**

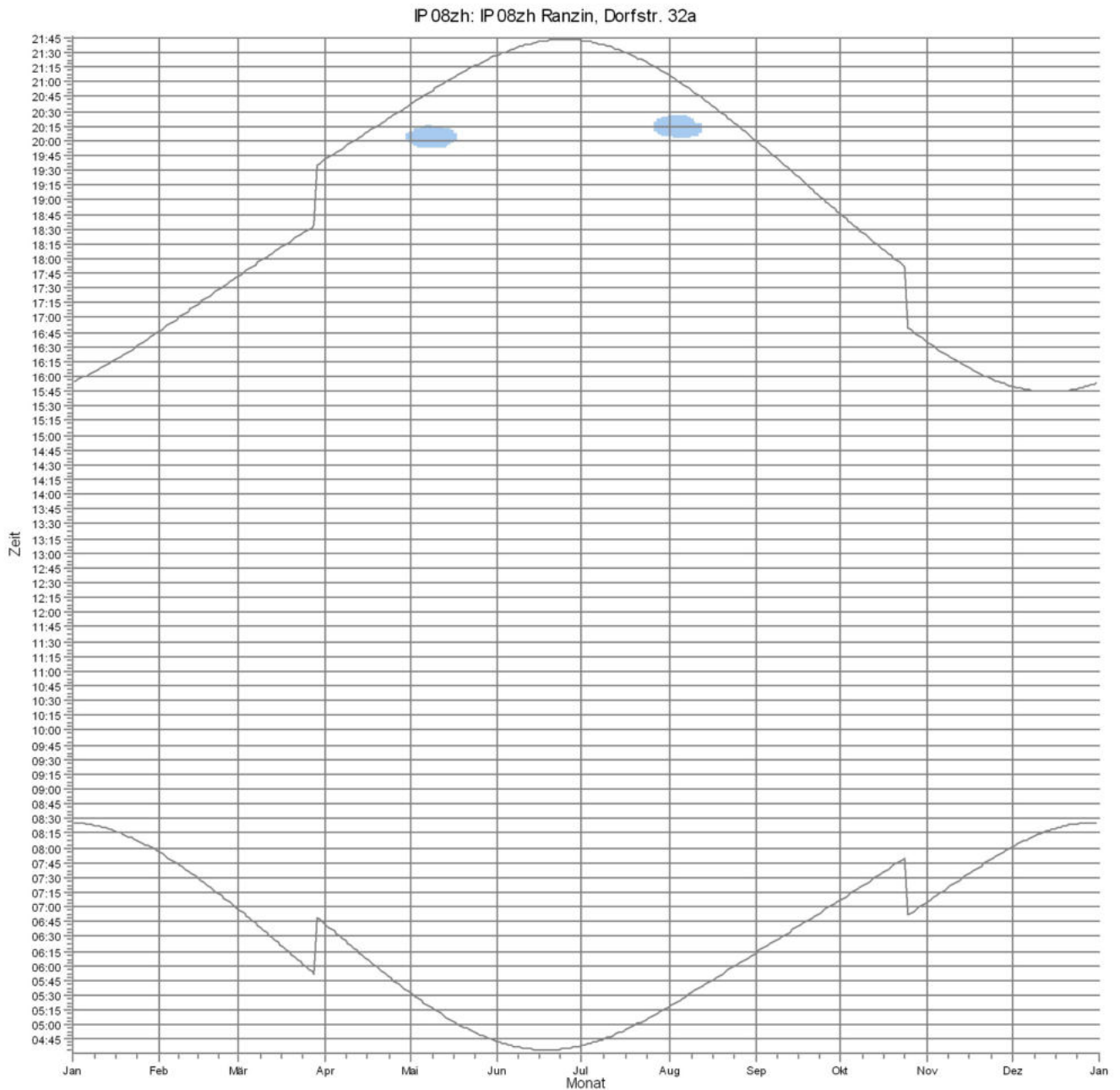
Lizenziertes Anwender:  
**reko GmbH & Co. KG**  
Sander Bruch Str. 10  
DE-33106 Paderborn  
+49 (0) 5254/9528129



Berechnet:  
11.07.2019 11:46/3.2.744

## SHADOW - Grafischer Kalender

**Berechnung:** Gesamtbelastung 30 Minuten ISOLinie & 30 Std/Jahr als Fläche **Schattenrezeptor:** IP 08zh - IP 08zh Ranzin, Dorfstr. 32a



WEA

WEA 13EC: WEA 13EC L147 155,1mNH

Projekt:  
**Züssow**

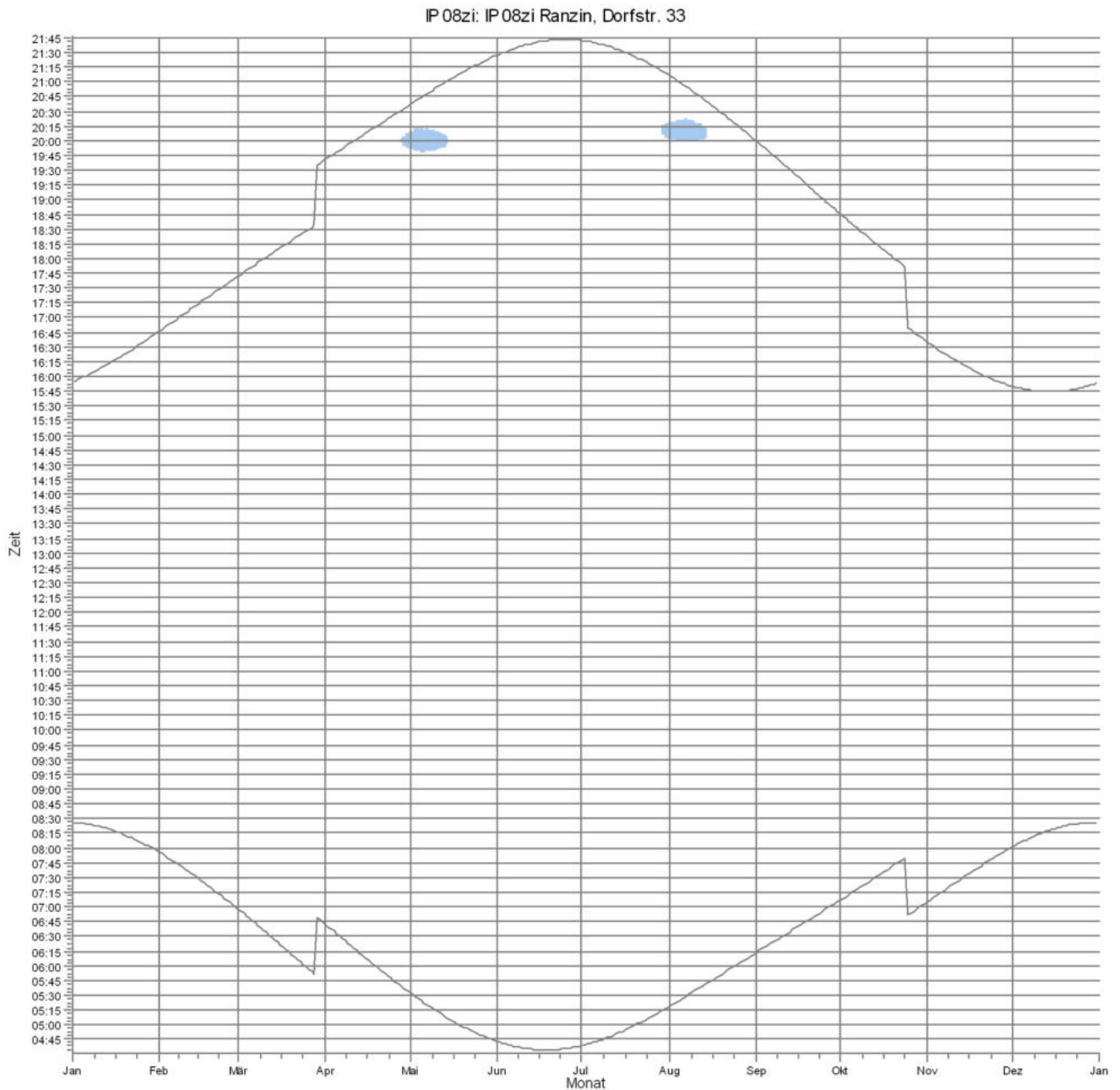
Lizenziertes Anwender:  
**reko GmbH & Co. KG**  
Sander Bruch Str. 10  
DE-33106 Paderborn  
+49 (0) 5254/9528129



Berechnet:  
11.07.2019 11:46/3.2.744

## SHADOW - Grafischer Kalender

**Berechnung:** Gesamtbelastung 30 Minuten ISOLinie & 30 Std/Jahr als Fläche **Schattenrezeptor:** IP 08zi - IP 08zi Ranzin, Dorfstr. 33



WEA

WEA 13EC: WEA 13EC L147 155,1mNH

Projekt:  
**Züssow**

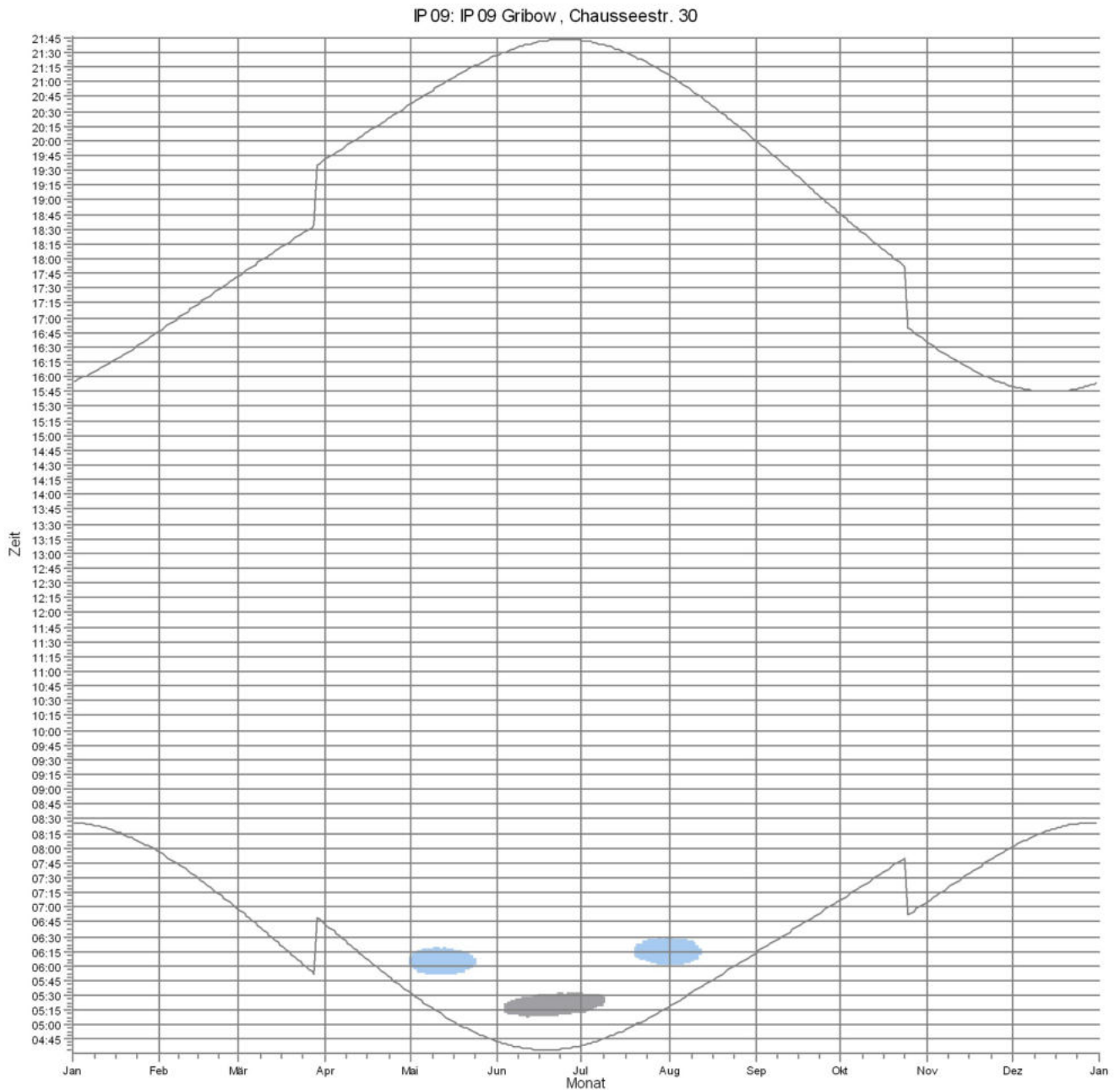
Lizenziertes Anwender:  
**reko GmbH & Co. KG**  
Sander Bruch Str. 10  
DE-33106 Paderborn  
+49 (0) 5254/9528129



Berechnet:  
11.07.2019 11:46/3.2.744

## SHADOW - Grafischer Kalender

**Berechnung:** Gesamtbelastung 30 Minuten ISOLinie & 30 Std/Jahr als Fläche **Schattenrezeptor:** IP 09 - IP 09 Gribow, Chausseestr. 30



WEA

WEA 08EC: WEA 08EC L147 155,1mNH    WEA 13EC: WEA 13EC L147 155,1mNH    WEA 14EC: WEA 14EC L147 155,1mNH



Projekt:  
**Züssow**

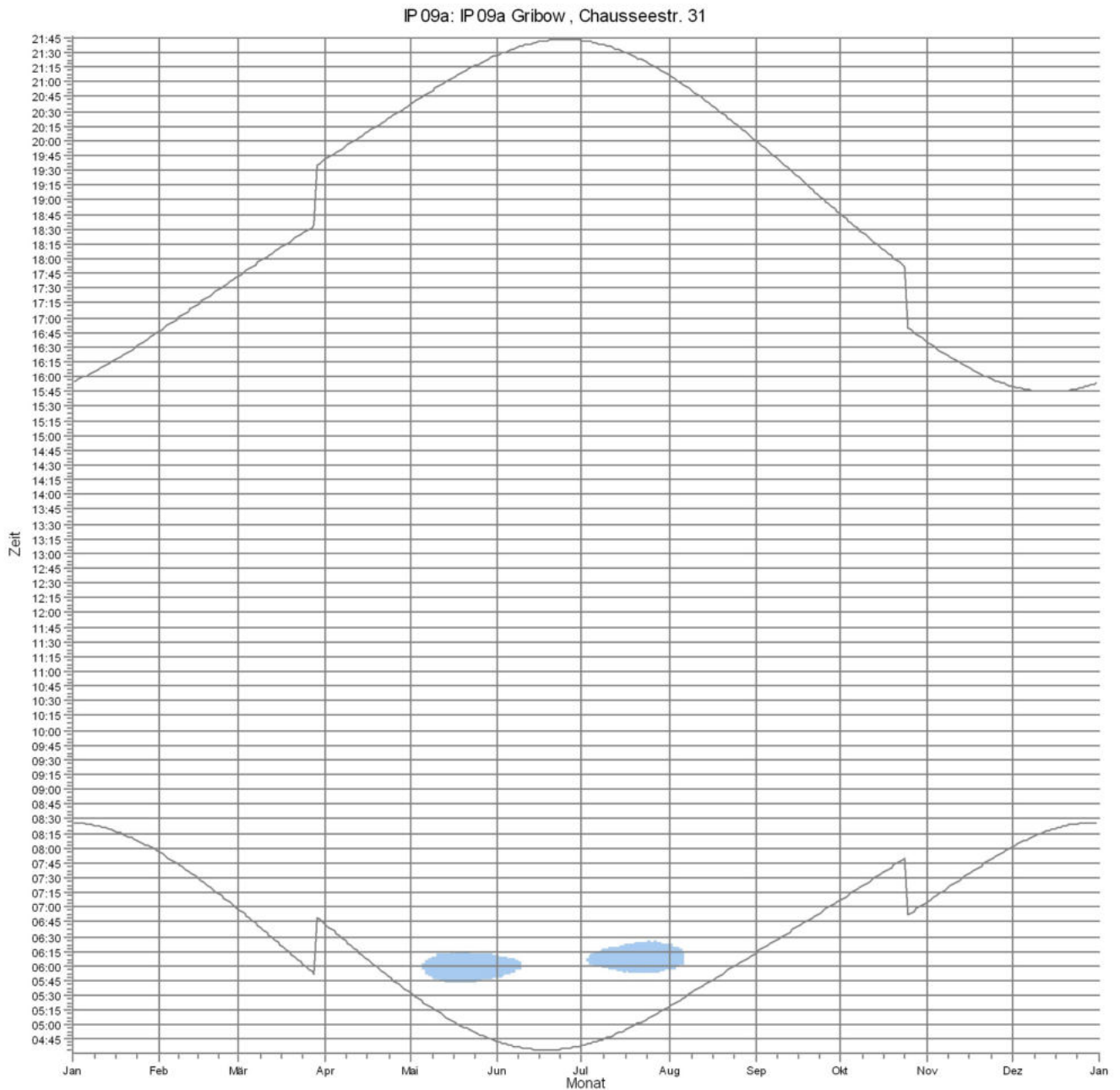
Lizenziertes Anwender:  
**reko GmbH & Co. KG**  
Sander Bruch Str. 10  
DE-33106 Paderborn  
+49 (0) 5254/9528129



Berechnet:  
11.07.2019 11:46/3.2.744

## SHADOW - Grafischer Kalender

**Berechnung:** Gesamtbelastung 30 Minuten ISOLinie & 30 Std/Jahr als Fläche **Schattenrezeptor:** IP 09a - IP 09a Gribow, Chausseestr. 31



WEA

WEA 13EC: WEA 13EC L147 155,1mNH

Projekt:  
**Züssow**

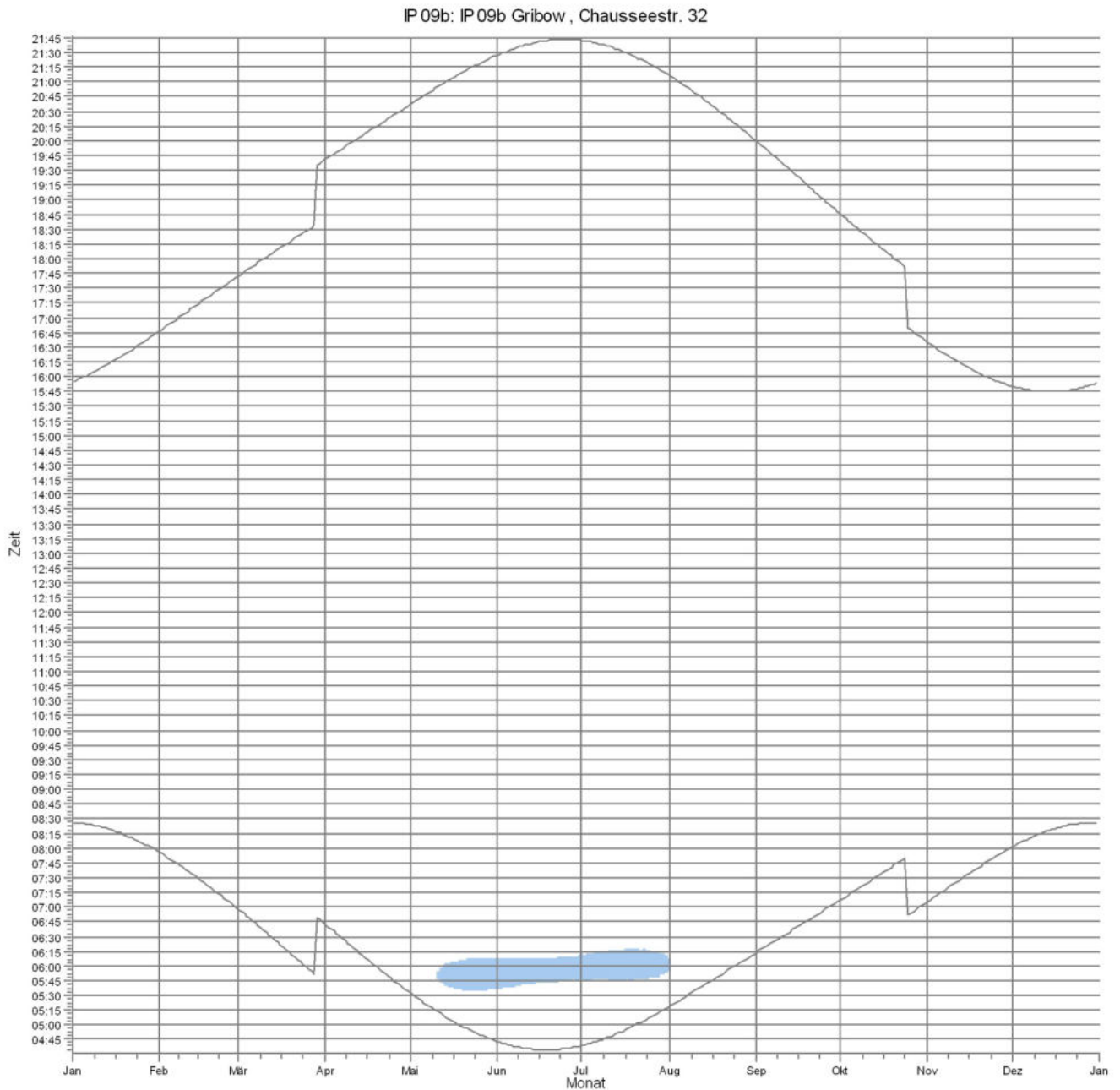
Lizenzierter Anwender:  
**reko GmbH & Co. KG**  
Sander Bruch Str. 10  
DE-33106 Paderborn  
+49 (0) 5254/9528129



Berechnet:  
11.07.2019 11:46/3.2.744

## SHADOW - Grafischer Kalender

**Berechnung:** Gesamtbelastung 30 Minuten ISOLinie & 30 Std/Jahr als Fläche **Schattenrezeptor:** IP 09b - IP 09b Gribow, Chausseestr. 32



WEA

WEA 13EC: WEA 13EC L147 155,1mNH

Projekt:  
**Züssow**

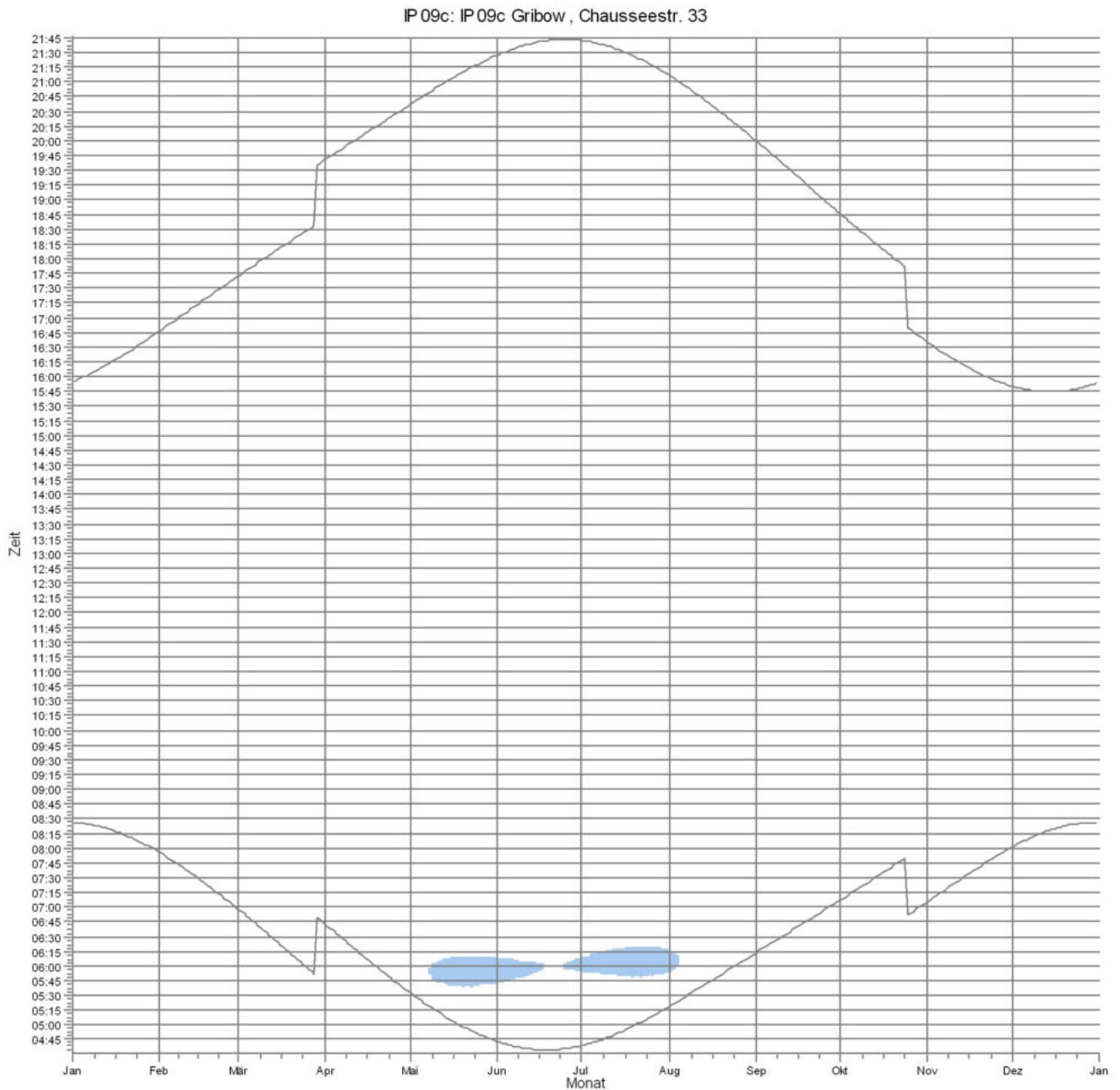
Lizenzierter Anwender:  
**reko GmbH & Co. KG**  
Sander Bruch Str. 10  
DE-33106 Paderborn  
+49 (0) 5254/9528129



Berechnet:  
11.07.2019 11:46/3.2.744

## SHADOW - Grafischer Kalender

**Berechnung:** Gesamtbelastung 30 Minuten ISOLinie & 30 Std/Jahr als Fläche **Schattenrezeptor:** IP 09c - IP 09c Gribow, Chausseestr. 33



WEA

WEA 13EC: WEA 13EC L147 155,1mNH

Projekt:  
**Züssow**

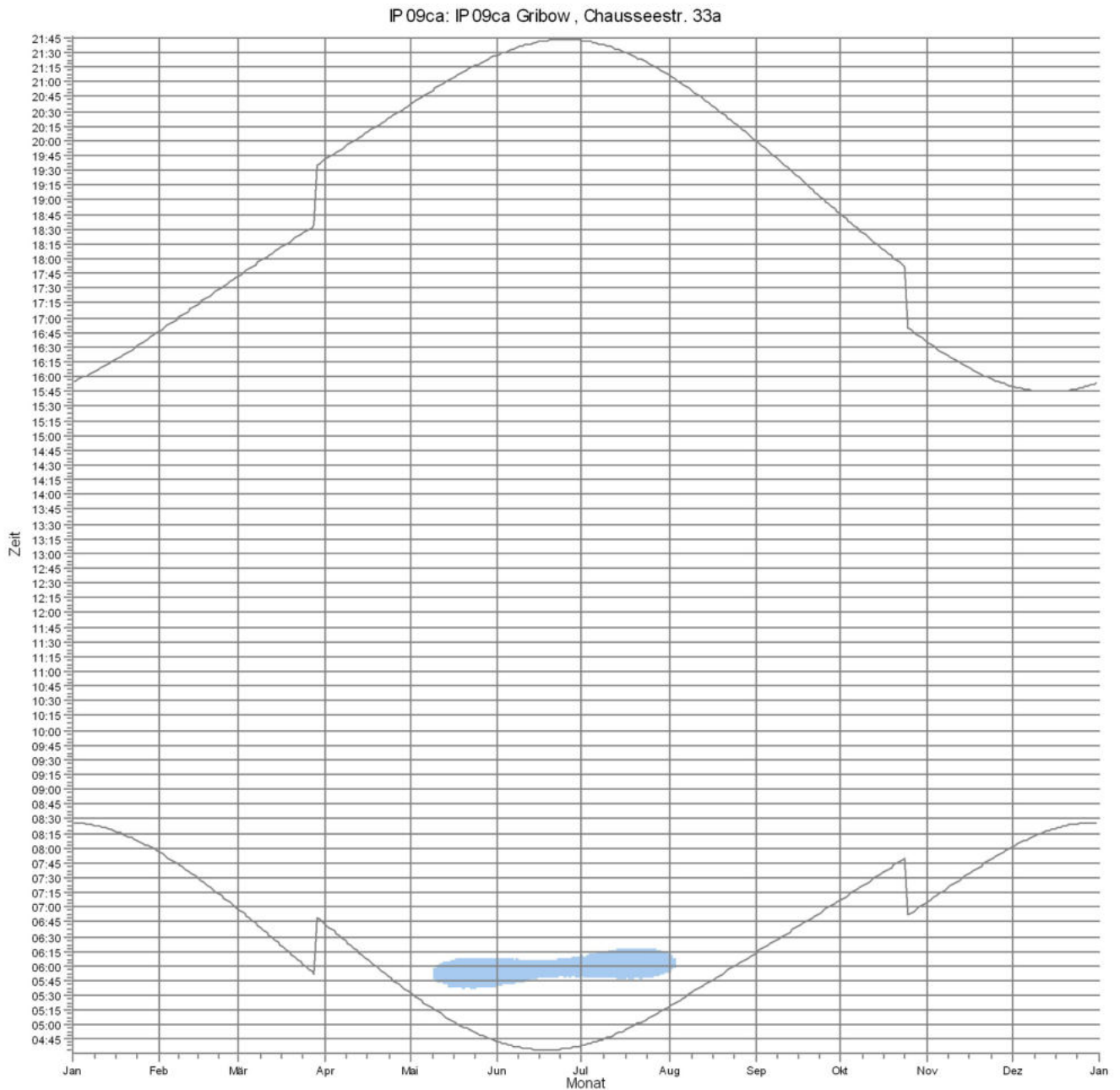
Lizenziertes Anwender:  
**reko GmbH & Co. KG**  
Sander Bruch Str. 10  
DE-33106 Paderborn  
+49 (0) 5254/9528129



Berechnet:  
11.07.2019 11:46/3.2.744

## SHADOW - Grafischer Kalender

**Berechnung:** Gesamtbelastung 30 Minuten ISOLinie & 30 Std/Jahr als Fläche **Schattenrezeptor:** IP 09ca - IP 09ca Gribow, Chausseestr. 33a



WEA

WEA 13EC: WEA 13EC L147 155,1mNH

Projekt:  
**Züssow**

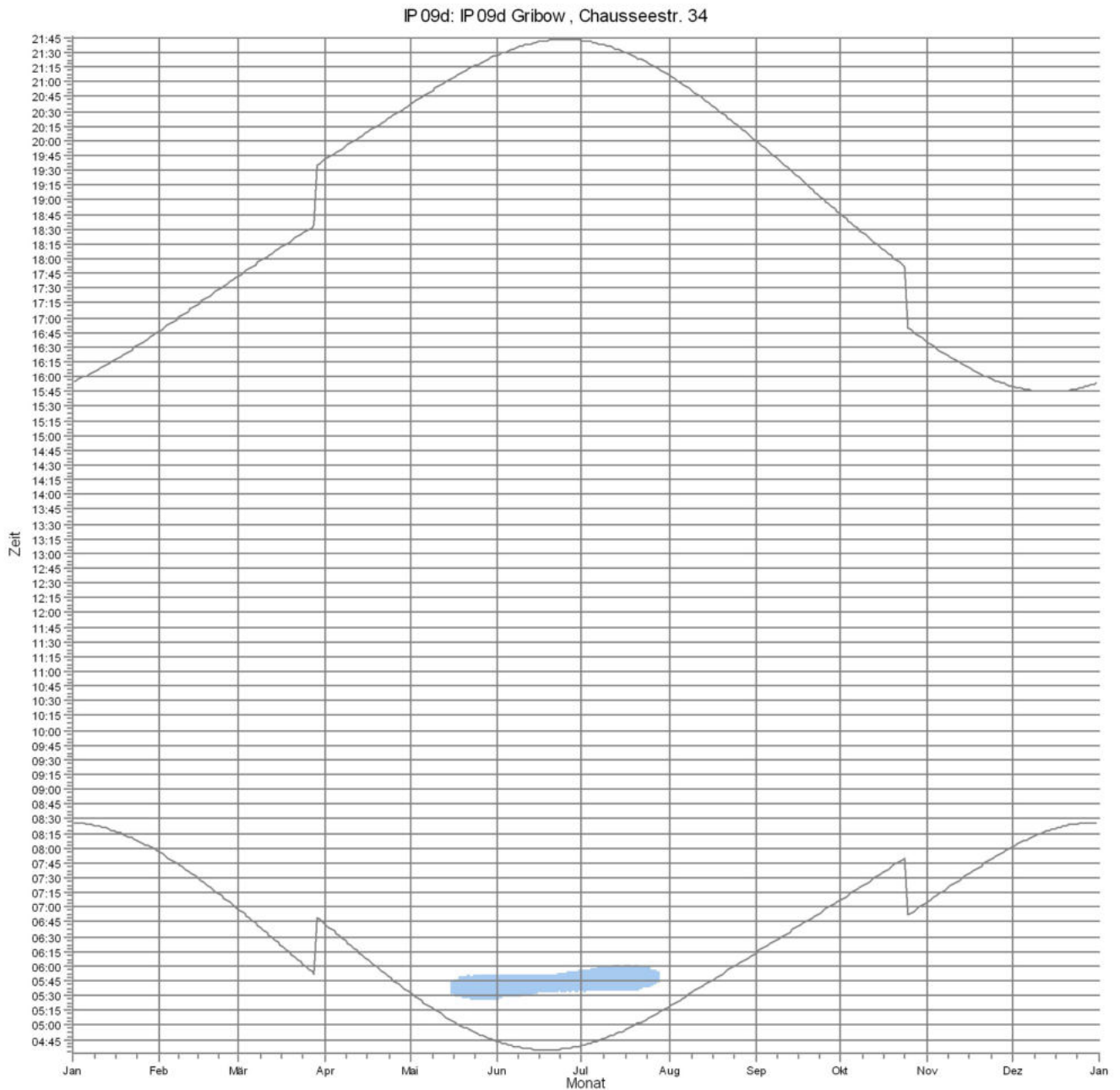
Lizenzierter Anwender:  
**reko GmbH & Co. KG**  
Sander Bruch Str. 10  
DE-33106 Paderborn  
+49 (0) 5254/9528129



Berechnet:  
11.07.2019 11:46/3.2.744

## SHADOW - Grafischer Kalender

**Berechnung:** Gesamtbelastung 30 Minuten ISOLinie & 30 Std/Jahr als Fläche **Schattenrezeptor:** IP 09d - IP 09d Gribow, Chausseestr. 34



WEA

WEA 13EC: WEA 13EC L147 155,1mNH

Projekt:  
**Züssow**

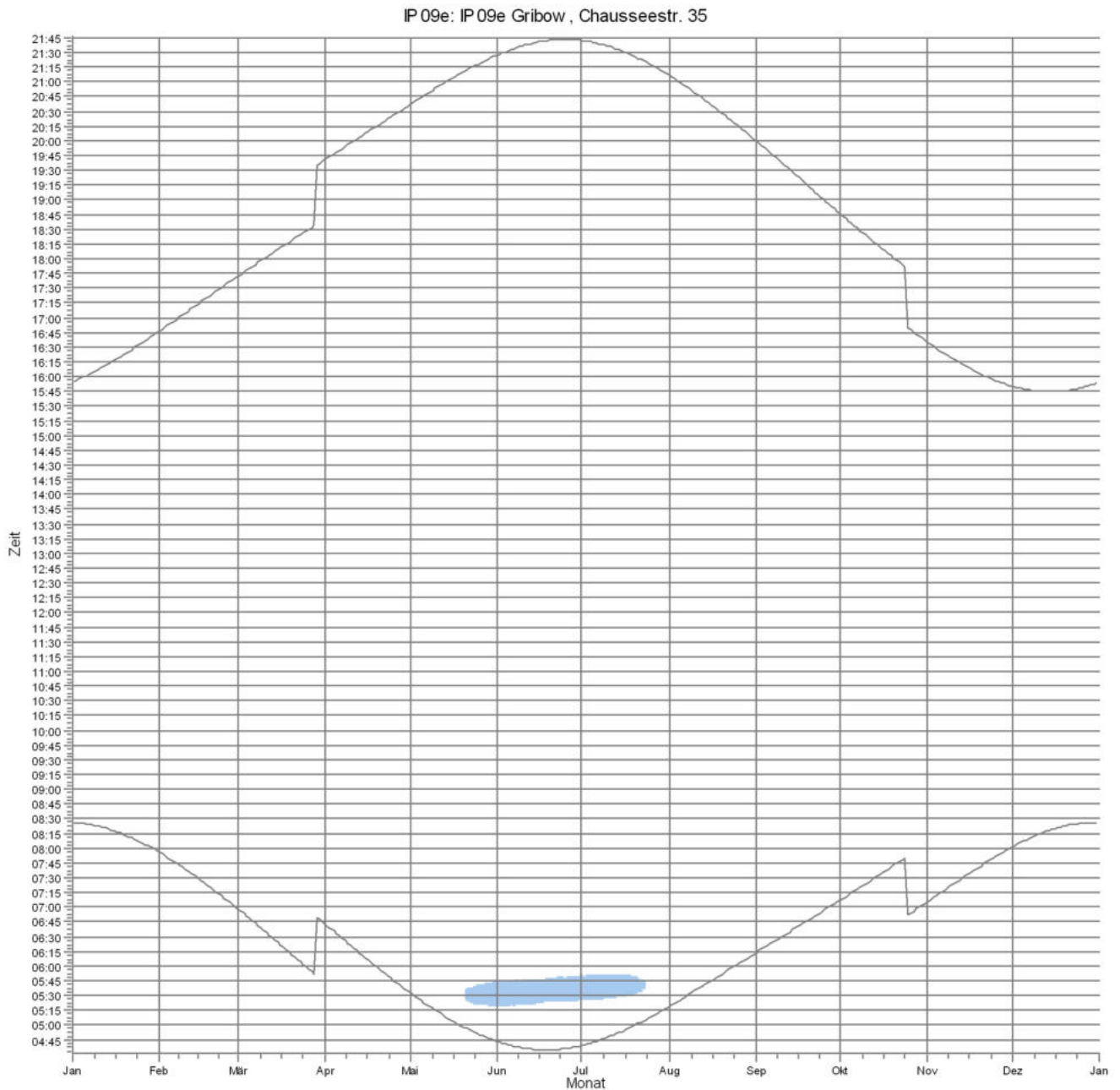
Lizenziertes Anwender:  
**reko GmbH & Co. KG**  
Sander Bruch Str. 10  
DE-33106 Paderborn  
+49 (0) 5254/9528129



Berechnet:  
11.07.2019 11:46/3.2.744

## SHADOW - Grafischer Kalender

**Berechnung:** Gesamtbelastung 30 Minuten ISOLinie & 30 Std/Jahr als Fläche **Schattenrezeptor:** IP 09e - IP 09e Gribow, Chausseestr. 35



WEA

WEA 13EC: WEA 13EC L147 155,1mNH



Projekt:  
**Züssow**

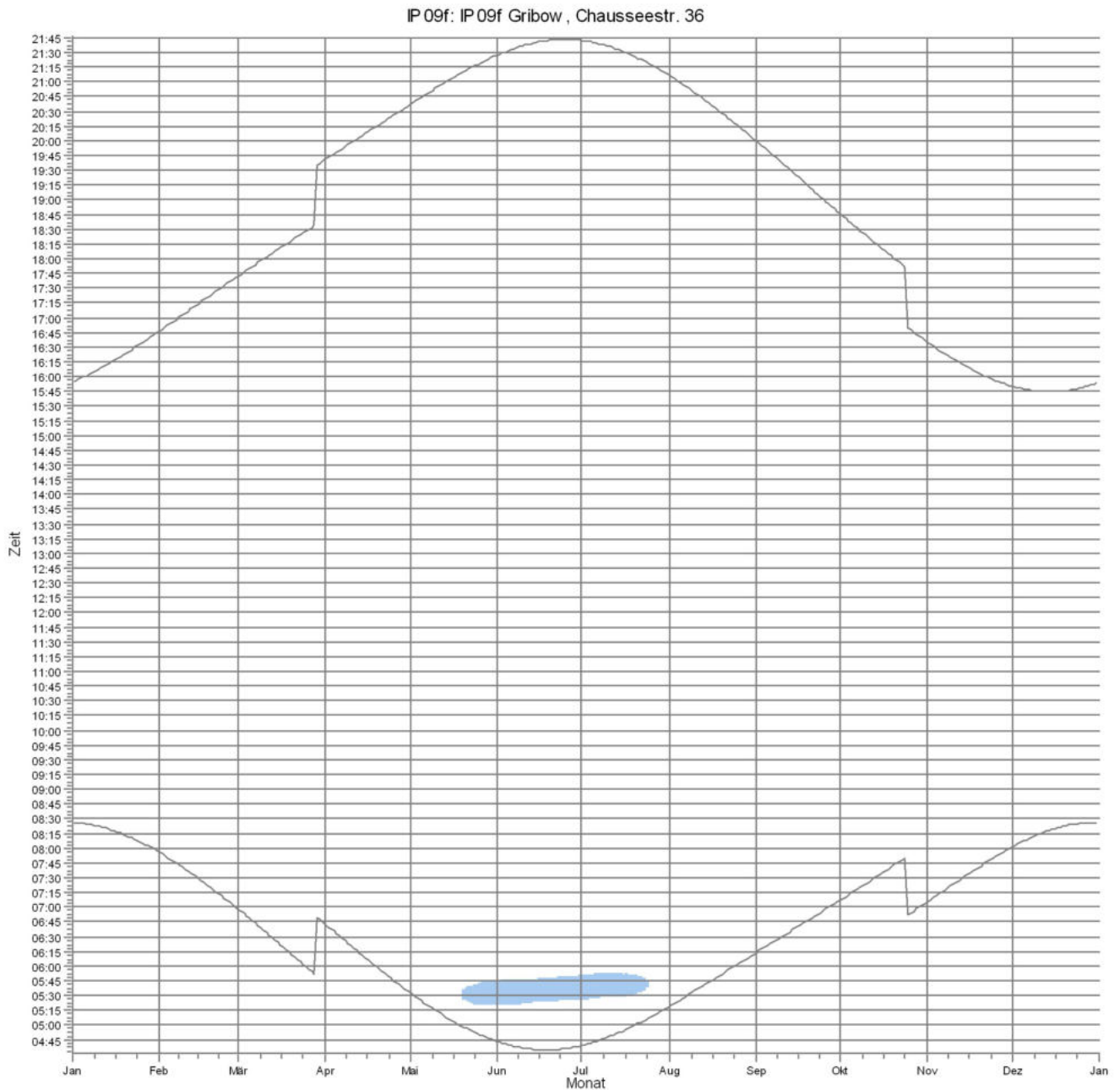
Lizenziertes Anwender:  
**reko GmbH & Co. KG**  
Sander Bruch Str. 10  
DE-33106 Paderborn  
+49 (0) 5254/9528129



Berechnet:  
11.07.2019 11:46/3.2.744

## SHADOW - Grafischer Kalender

**Berechnung:** Gesamtbelastung 30 Minuten ISOLinie & 30 Std/Jahr als Fläche **Schattenrezeptor:** IP 09f - IP 09f Gribow, Chausseestr. 36



WEA

WEA 13EC: WEA 13EC L147 155,1mNH

Projekt:  
**Züssow**

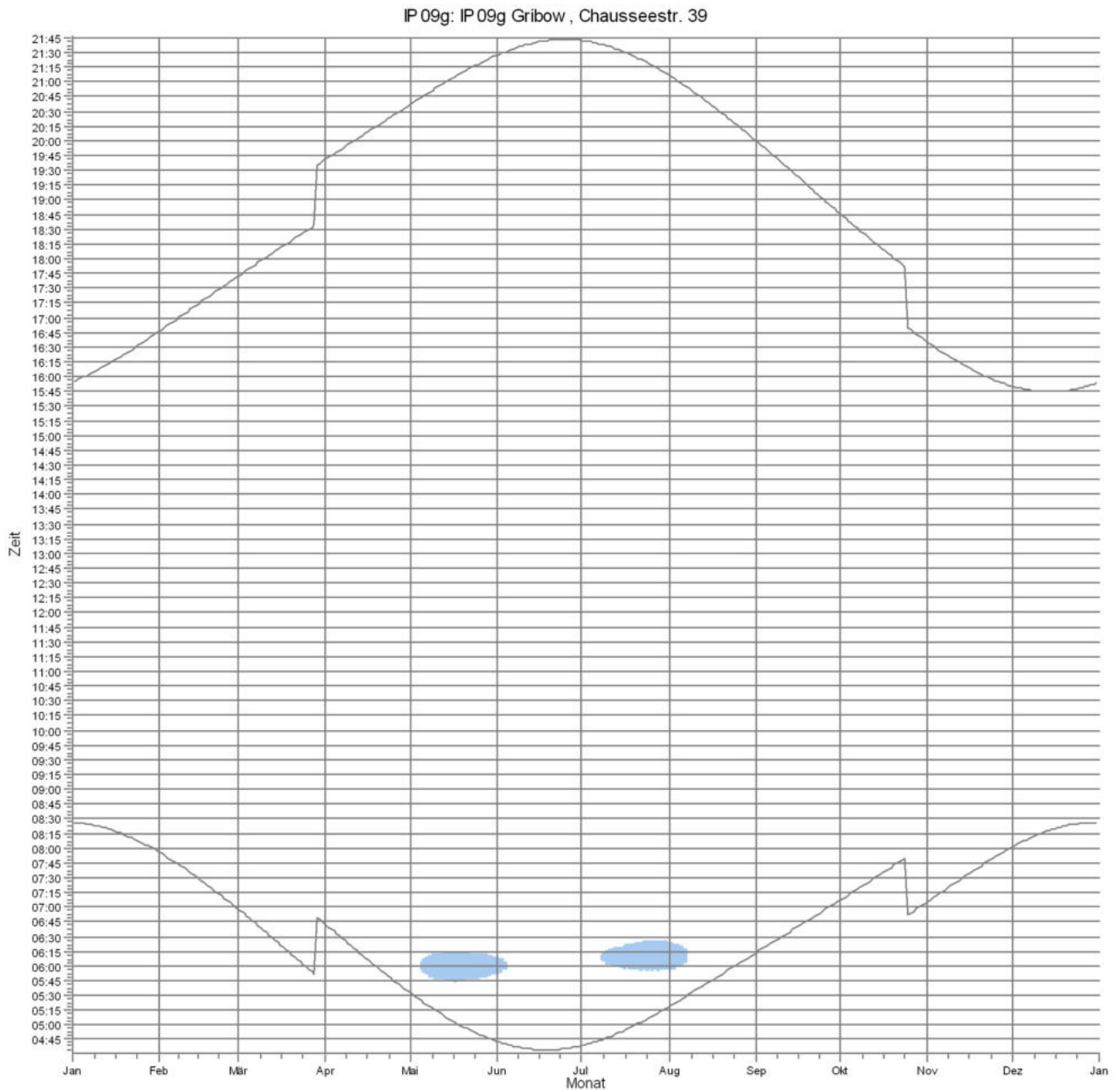
Lizenziertes Anwender:  
**reko GmbH & Co. KG**  
Sander Bruch Str. 10  
DE-33106 Paderborn  
+49 (0) 5254/9528129



Berechnet:  
11.07.2019 11:46/3.2.744

## SHADOW - Grafischer Kalender

**Berechnung:** Gesamtbelastung 30 Minuten ISOLinie & 30 Std/Jahr als Fläche **Schattenrezeptor:** IP 09g - IP 09g Gribow, Chausseestr. 39



WEA

WEA 13EC: WEA 13EC L147 155,1mNH

Projekt:  
**Züssow**

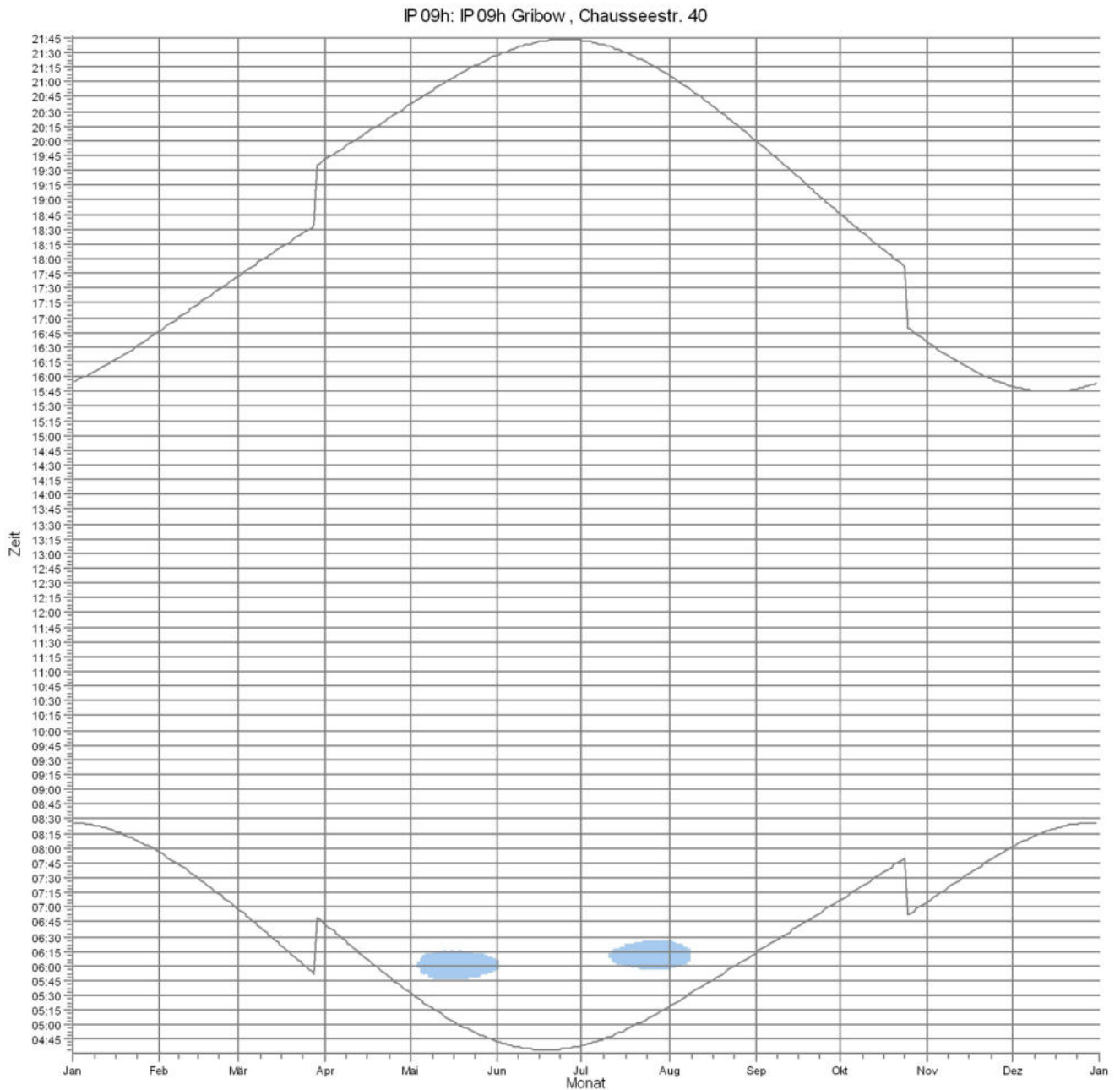
Lizenzierter Anwender:  
**reko GmbH & Co. KG**  
Sander Bruch Str. 10  
DE-33106 Paderborn  
+49 (0) 5254/9528129



Berechnet:  
11.07.2019 11:46/3.2.744

## SHADOW - Grafischer Kalender

**Berechnung:** Gesamtbelastung 30 Minuten ISOLinie & 30 Std/Jahr als Fläche **Schattenrezeptor:** IP 09h - IP 09h Gribow, Chausseestr. 40



WEA

WEA 13EC: WEA 13EC L147 155,1mNH

Projekt:  
**Züssow**

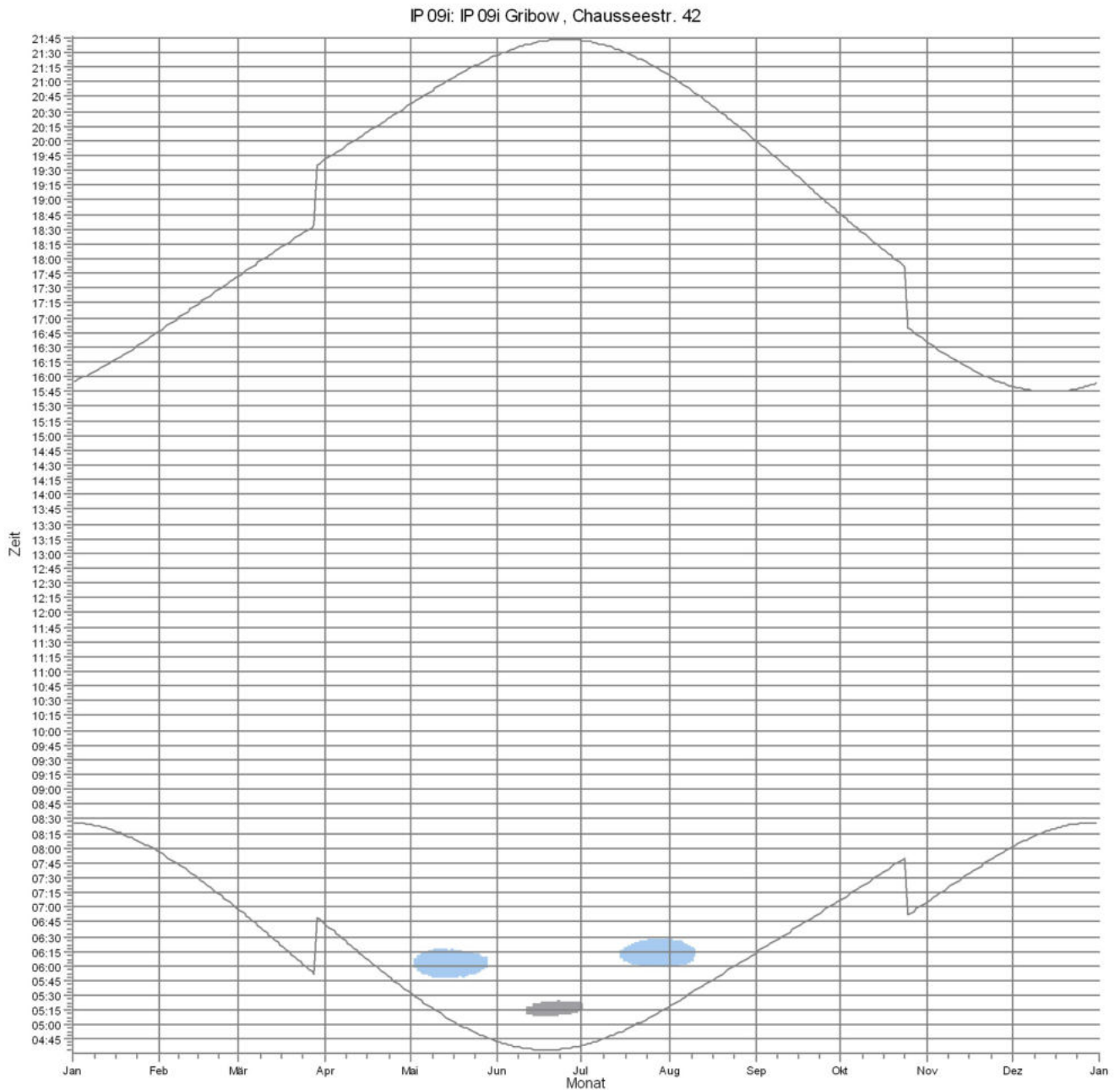
Lizenziertes Anwender:  
**reko GmbH & Co. KG**  
Sander Bruch Str. 10  
DE-33106 Paderborn  
+49 (0) 5254/9528129




Berechnet:  
11.07.2019 11:46/3.2.744

## SHADOW - Grafischer Kalender

**Berechnung:** Gesamtbelastung 30 Minuten ISOLinie & 30 Std/Jahr als Fläche **Schattenrezeptor:** IP 09i - IP 09i Gribow, Chausseestr. 42



WEA



WEA 13EC: WEA 13EC L147 155,1mNH



WEA 14EC: WEA 14EC L147 155,1mNH

Projekt:  
**Züssow**

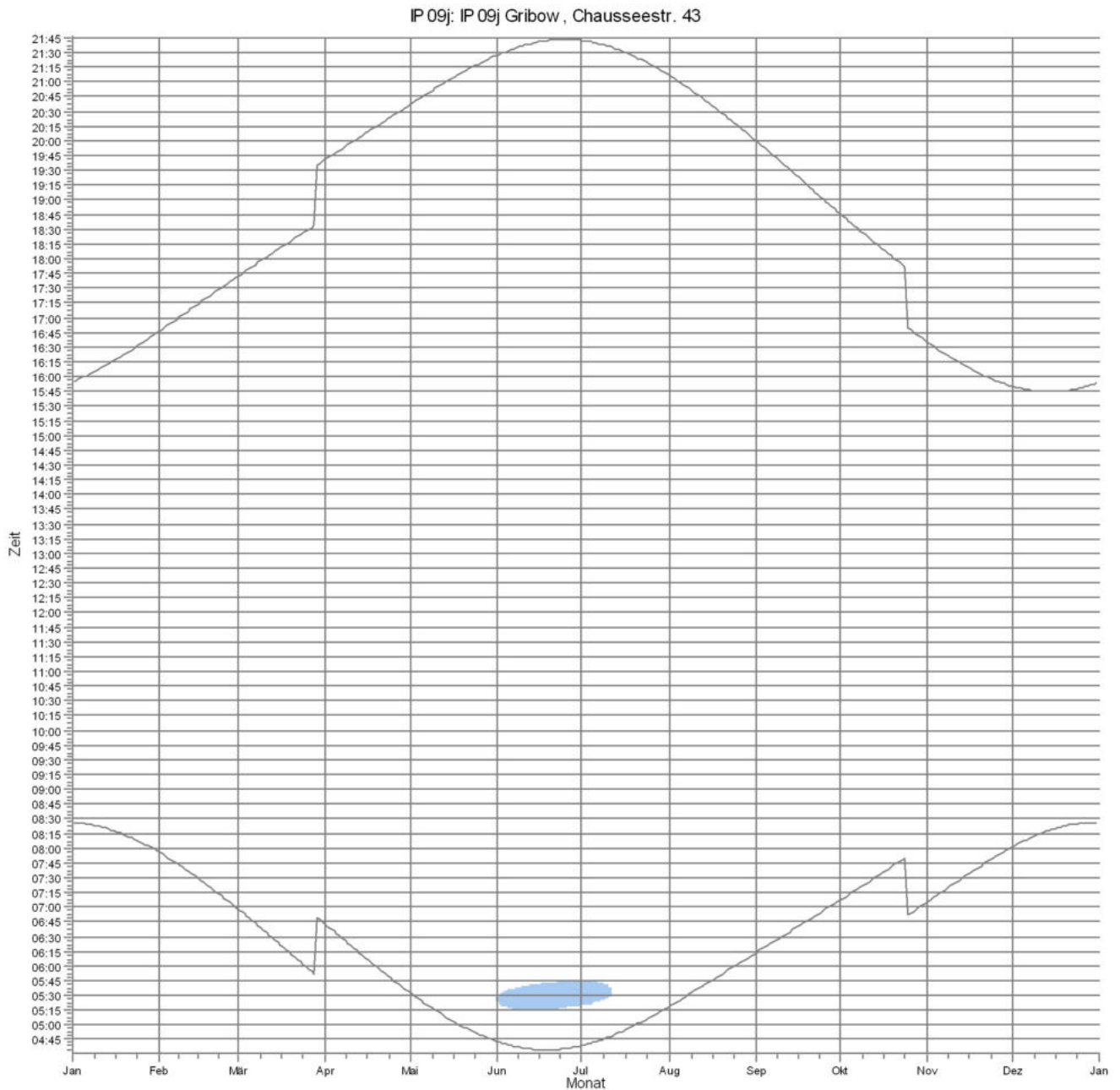
Lizenziertes Anwender:  
**reko GmbH & Co. KG**  
Sander Bruch Str. 10  
DE-33106 Paderborn  
+49 (0) 5254/9528129



Berechnet:  
11.07.2019 11:46/3.2.744

## SHADOW - Grafischer Kalender

**Berechnung:** Gesamtbelastung 30 Minuten ISOLinie & 30 Std/Jahr als Fläche **Schattenrezeptor:** IP 09j - IP 09j Gribow, Chausseestr. 43



WEA

WEA 13EC: WEA 13EC L147 155,1mNH

Projekt:  
**Züssow**

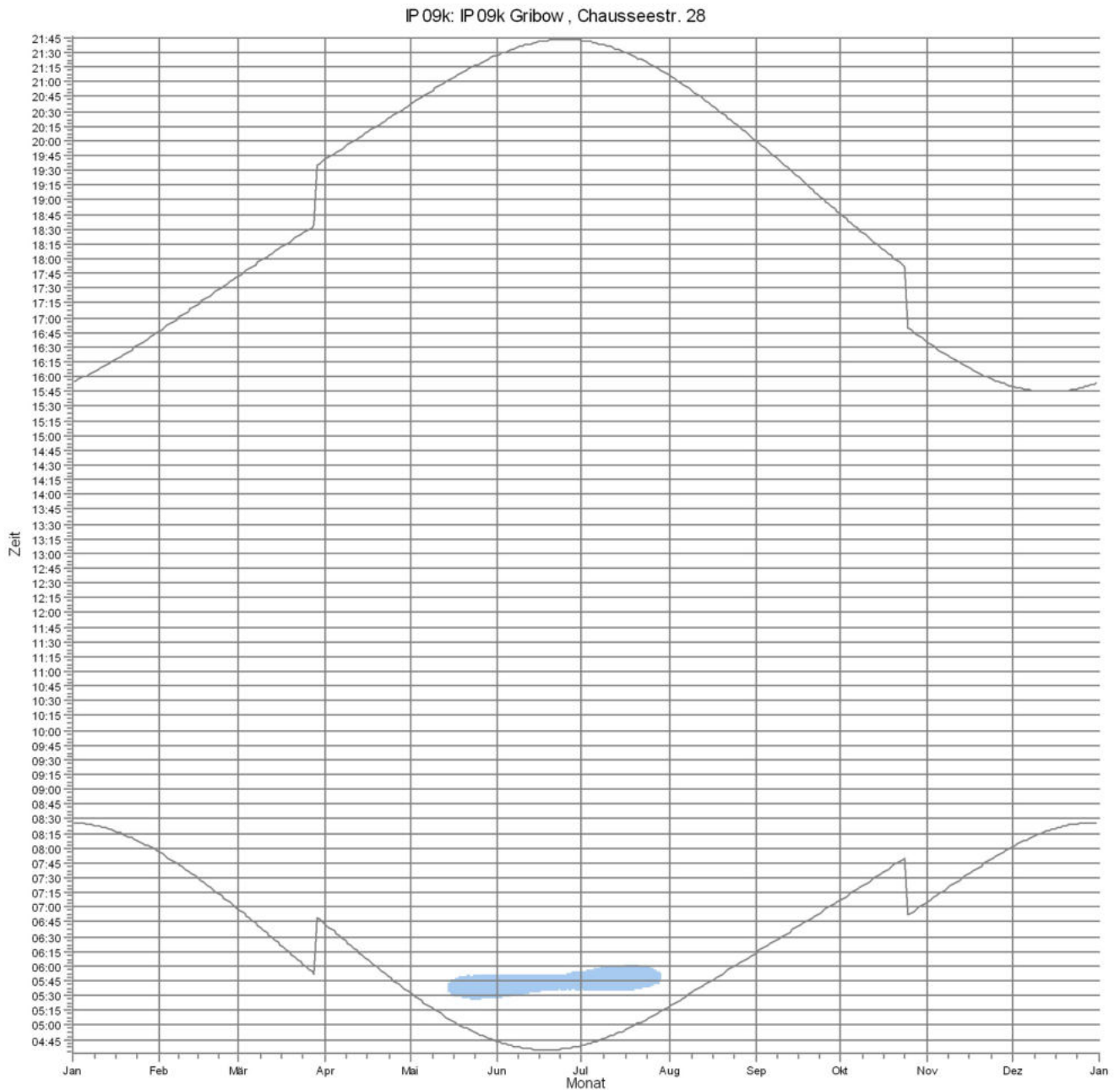
Lizenziertes Anwender:  
**reko GmbH & Co. KG**  
Sander Bruch Str. 10  
DE-33106 Paderborn  
+49 (0) 5254/9528129



Berechnet:  
11.07.2019 11:46/3.2.744

## SHADOW - Grafischer Kalender

**Berechnung:** Gesamtbelastung 30 Minuten ISOLinie & 30 Std/Jahr als Fläche **Schattenrezeptor:** IP 09k - IP 09k Gribow, Chausseestr. 28



WEA

WEA 13EC: WEA 13EC L147 155,1mNH



Projekt:  
**Züssow**

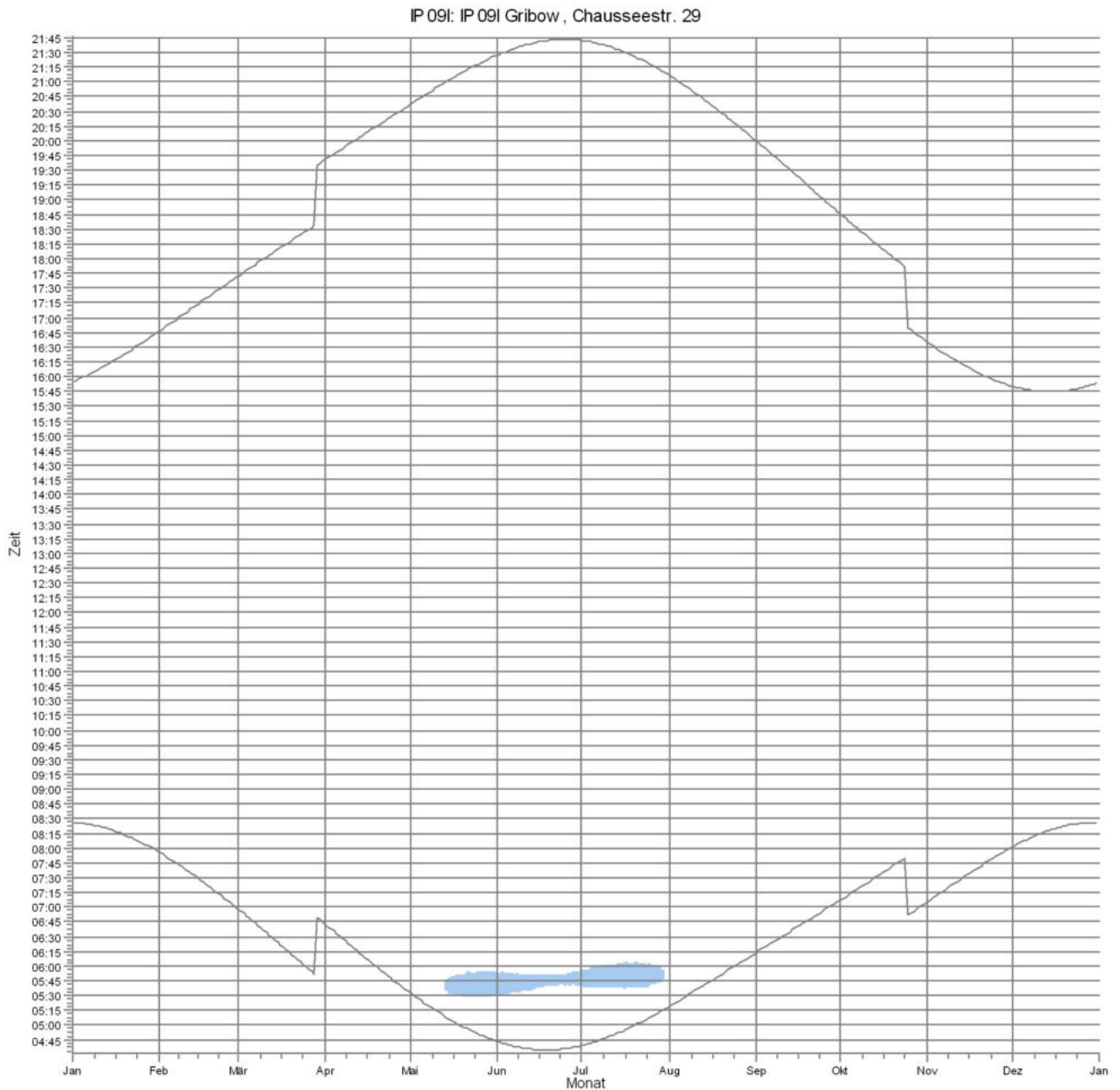
Lizenziertes Anwender:  
**reko GmbH & Co. KG**  
Sander Bruch Str. 10  
DE-33106 Paderborn  
+49 (0) 5254/9528129



Berechnet:  
11.07.2019 11:46/3.2.744

## SHADOW - Grafischer Kalender

**Berechnung:** Gesamtbelastung 30 Minuten ISOLinie & 30 Std/Jahr als Fläche **Schattenrezeptor:** IP 09I - IP 09I Gribow, Chausseestr. 29



WEA

WEA 13EC: WEA 13EC L147 155,1mNH

Projekt:  
**Züssow**

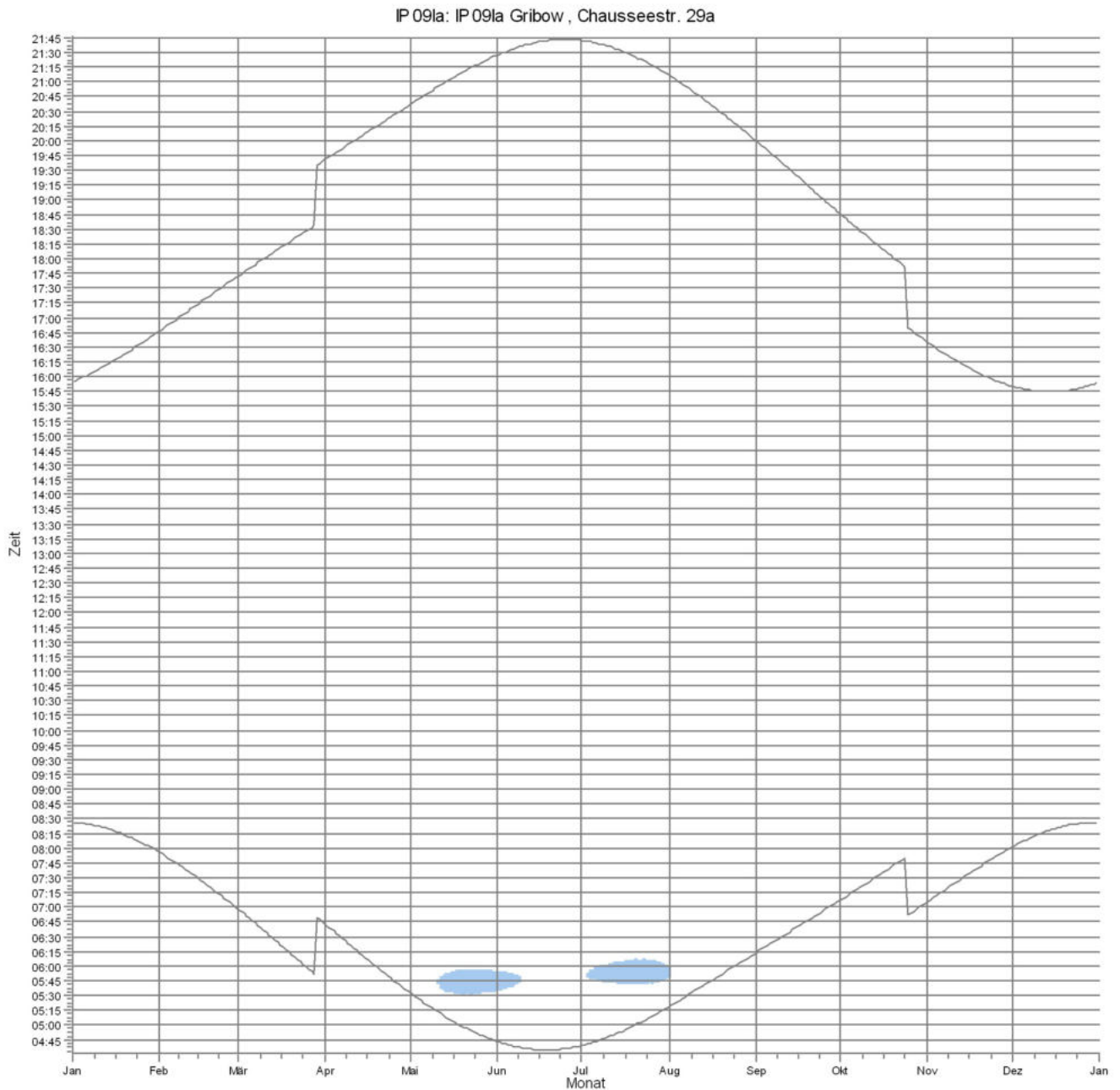
Lizenziertes Anwender:  
**reko GmbH & Co. KG**  
Sander Bruch Str. 10  
DE-33106 Paderborn  
+49 (0) 5254/9528129



Berechnet:  
11.07.2019 11:46/3.2.744

## SHADOW - Grafischer Kalender

**Berechnung:** Gesamtbelastung 30 Minuten ISOLinie & 30 Std/Jahr als Fläche **Schattenrezeptor:** IP 09la - IP 09la Gribow, Chausseestr. 29a



WEA

WEA 13EC: WEA 13EC L147 155,1mNH

Projekt:  
**Züssow**

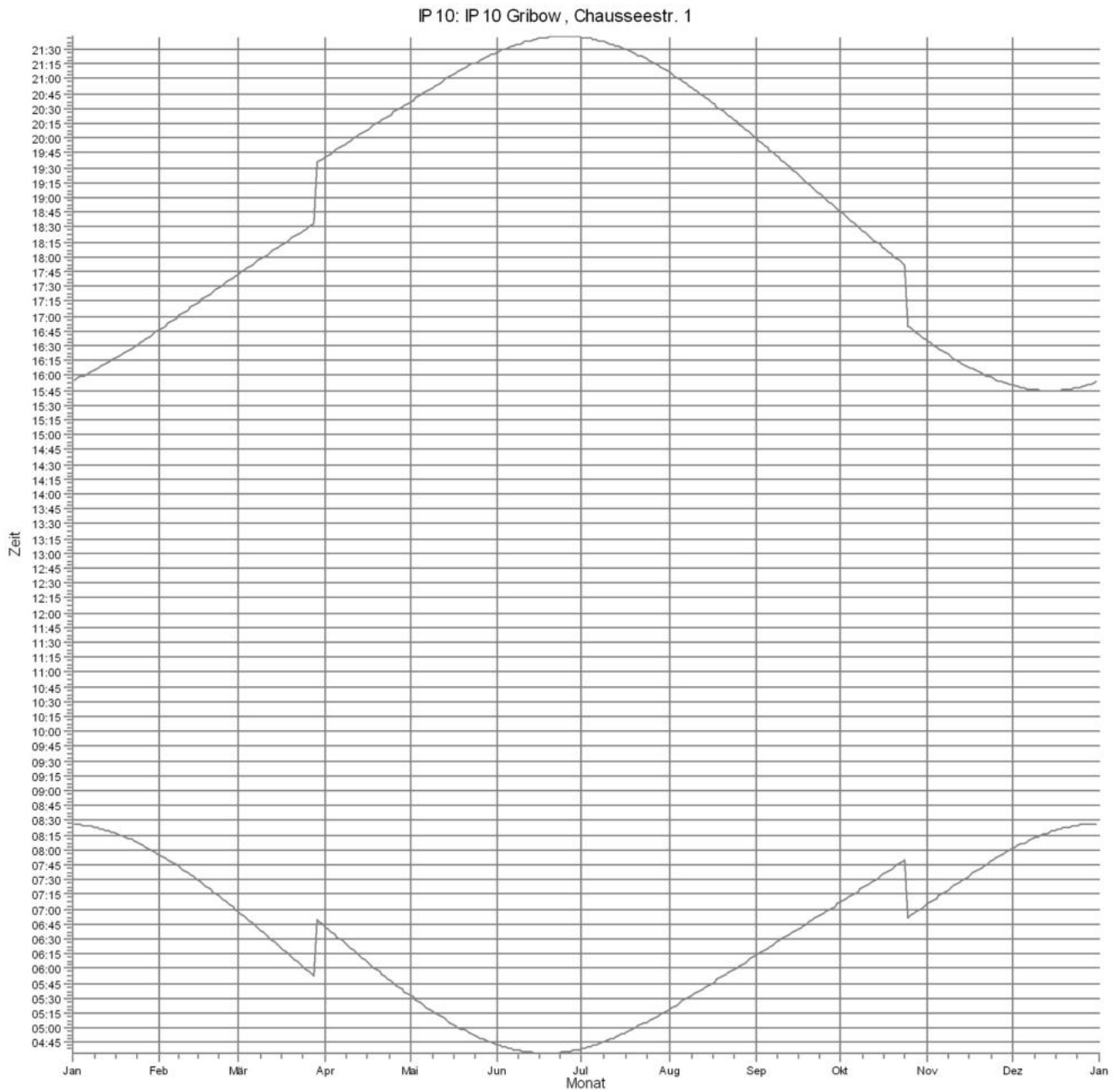
Lizenziertes Anwender:  
**reko GmbH & Co. KG**  
Sander Bruch Str. 10  
DE-33106 Paderborn  
+49 (0) 5254/9528129



Berechnet:  
11.07.2019 11:46/3.2.744

## SHADOW - Grafischer Kalender

**Berechnung:** Gesamtbelastung 30 Minuten ISOLinie & 30 Std/Jahr als Fläche **Schattenrezeptor:** IP 10 - IP 10 Gribow, Chausseestr. 1



WEA

Projekt:  
**Züssow**

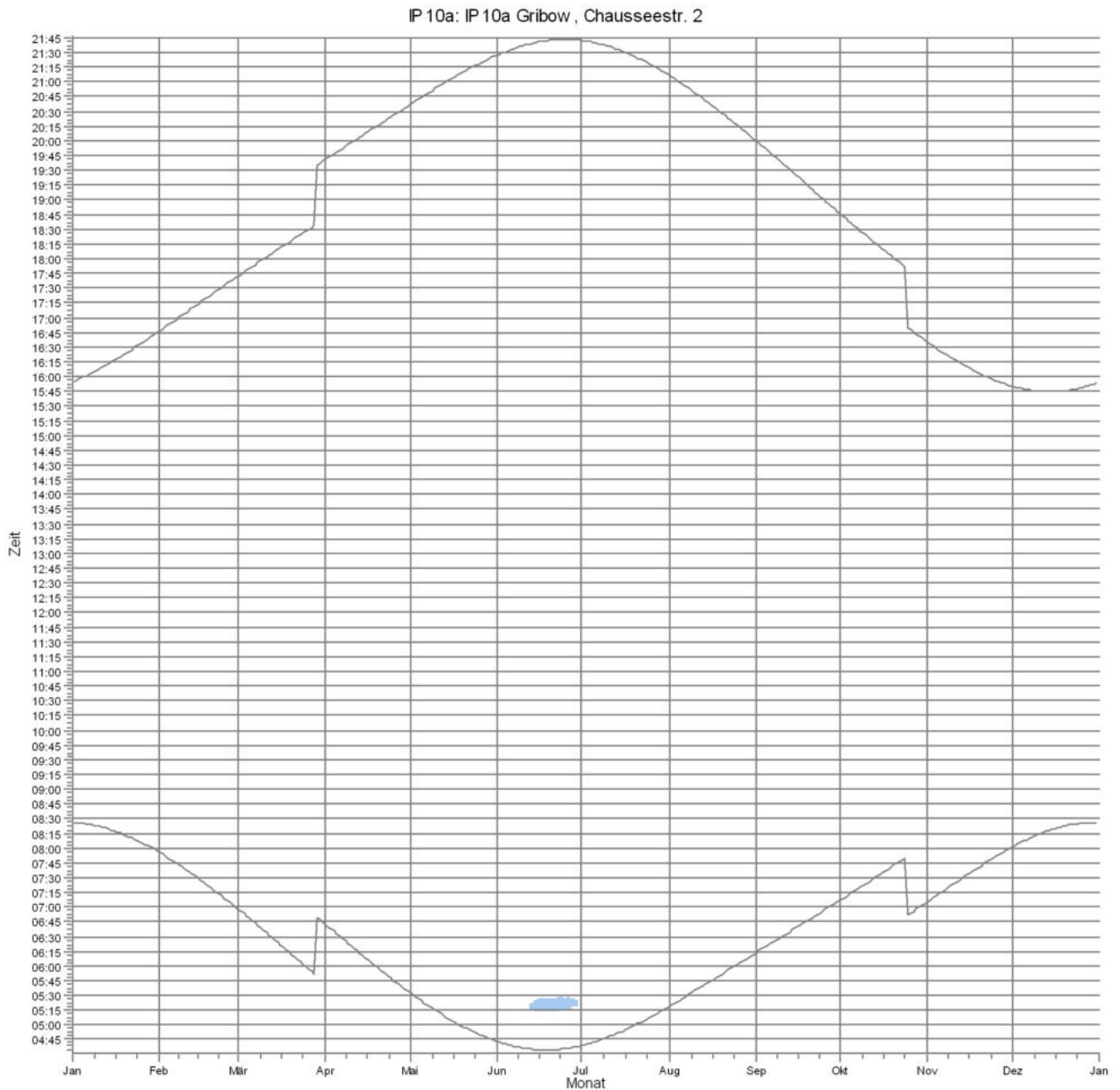
Lizenziertes Anwender:  
**reko GmbH & Co. KG**  
Sander Bruch Str. 10  
DE-33106 Paderborn  
+49 (0) 5254/9528129



Berechnet:  
11.07.2019 11:46/3.2.744

## SHADOW - Grafischer Kalender

**Berechnung:** Gesamtbelastung 30 Minuten ISOLinie & 30 Std/Jahr als Fläche **Schattenrezeptor:** IP 10a - IP 10a Gribow, Chausseestr. 2



WEA

WEA 13EC: WEA 13EC L147 155,1mNH

Projekt:  
**Züssow**

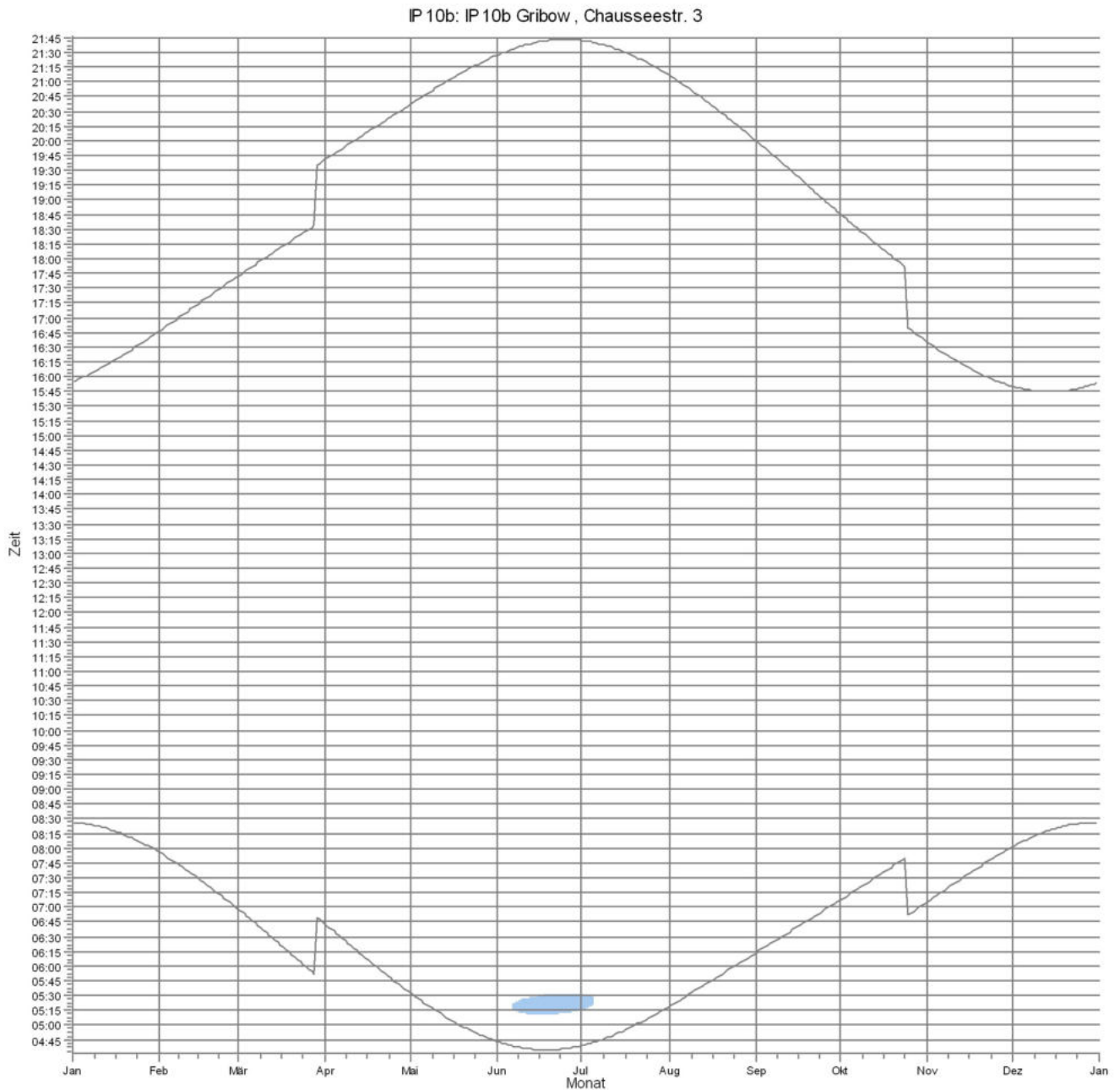
Lizenziertes Anwender:  
**reko GmbH & Co. KG**  
Sander Bruch Str. 10  
DE-33106 Paderborn  
+49 (0) 5254/9528129



Berechnet:  
11.07.2019 11:46/3.2.744

## SHADOW - Grafischer Kalender

**Berechnung:** Gesamtbelastung 30 Minuten ISOLinie & 30 Std/Jahr als Fläche **Schattenrezeptor:** IP 10b - IP 10b Gribow, Chausseestr. 3



WEA

WEA 13EC: WEA 13EC L147 155,1mNH

Projekt:  
**Züssow**

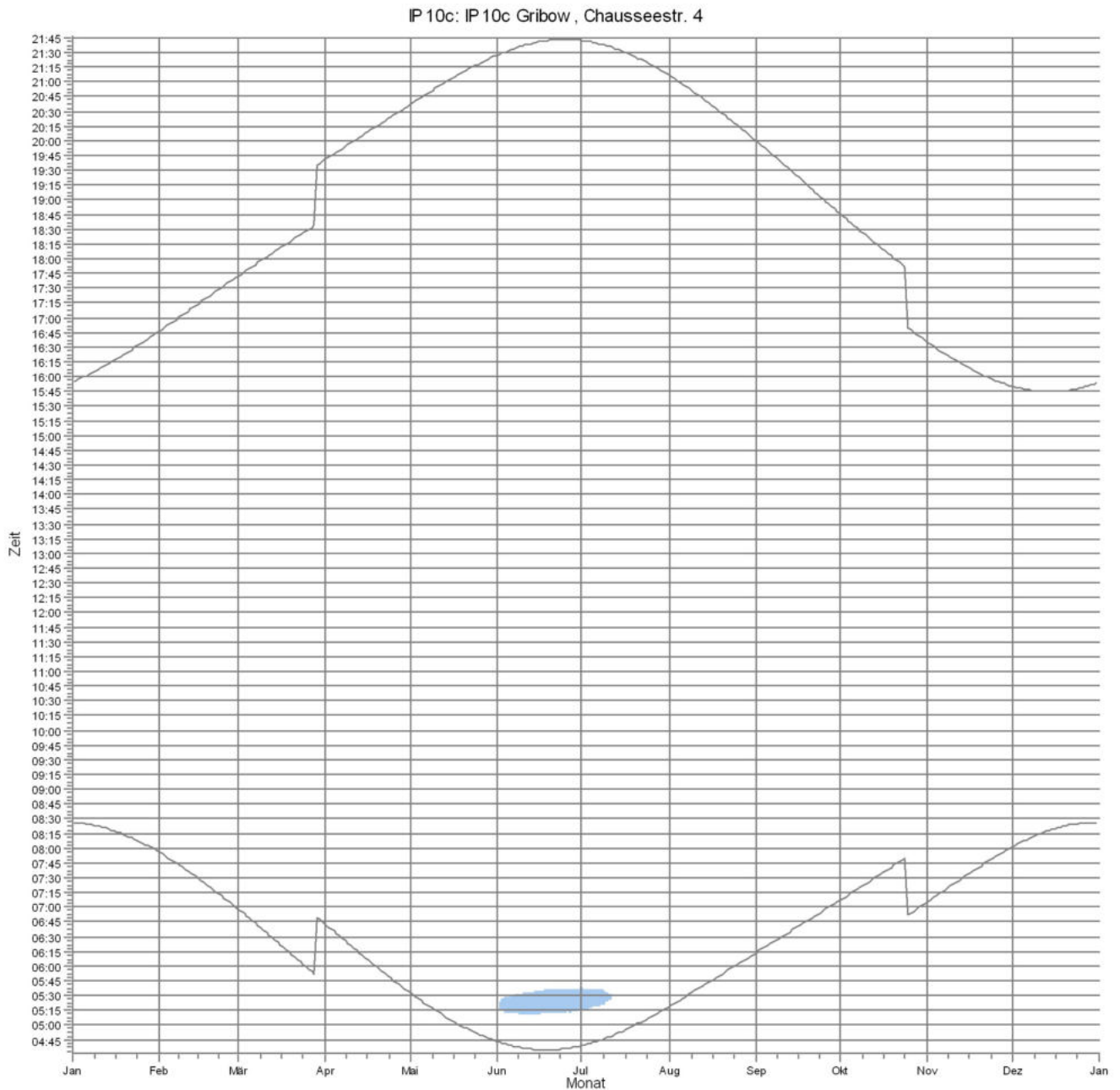
Lizenziertes Anwender:  
**reko GmbH & Co. KG**  
Sander Bruch Str. 10  
DE-33106 Paderborn  
+49 (0) 5254/9528129



Berechnet:  
11.07.2019 11:46/3.2.744

## SHADOW - Grafischer Kalender

**Berechnung:** Gesamtbelastung 30 Minuten ISOLinie & 30 Std/Jahr als Fläche **Schattenrezeptor:** IP 10c - IP 10c Gribow, Chausseestr. 4



WEA

WEA 13EC: WEA 13EC L147 155,1mNH



Projekt:  
**Züssow**

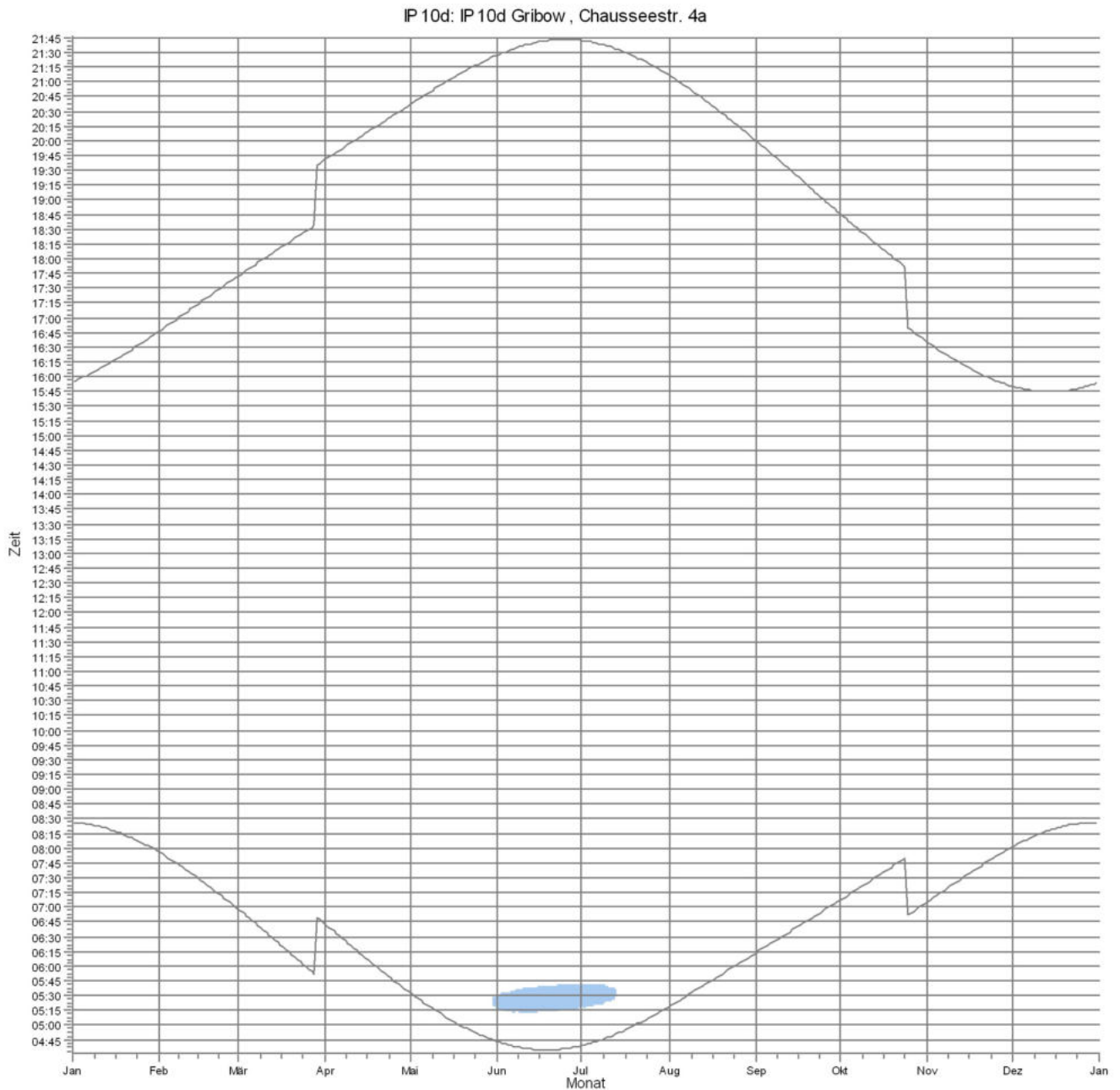
Lizenziertes Anwender:  
**reko GmbH & Co. KG**  
Sander Bruch Str. 10  
DE-33106 Paderborn  
+49 (0) 5254/9528129



Berechnet:  
11.07.2019 11:46/3.2.744

## SHADOW - Grafischer Kalender

**Berechnung:** Gesamtbelastung 30 Minuten ISOLinie & 30 Std/Jahr als Fläche **Schattenrezeptor:** IP 10d - IP 10d Gribow, Chausseestr. 4a



WEA

WEA 13EC: WEA 13EC L147 155,1mNH

Projekt:  
**Züssow**

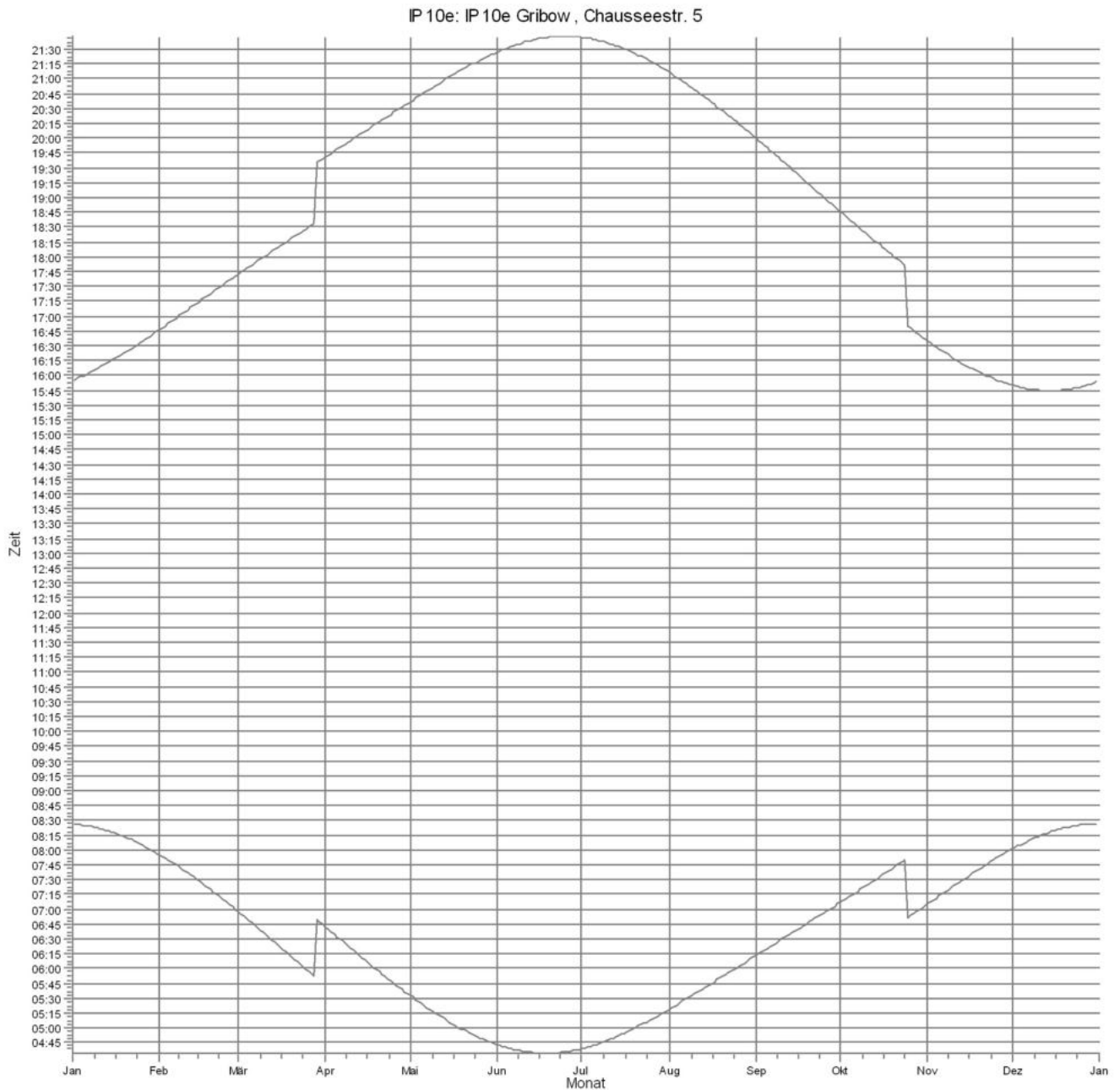
Lizenziertes Anwender:  
**reko GmbH & Co. KG**  
Sander Bruch Str. 10  
DE-33106 Paderborn  
+49 (0) 5254/9528129



Berechnet:  
11.07.2019 11:46/3.2.744

## SHADOW - Grafischer Kalender

**Berechnung:** Gesamtbelastung 30 Minuten ISOLinie & 30 Std/Jahr als Fläche **Schattenrezeptor:** IP 10e - IP 10e Gribow, Chausseestr. 5



WEA

Projekt:  
**Züssow**

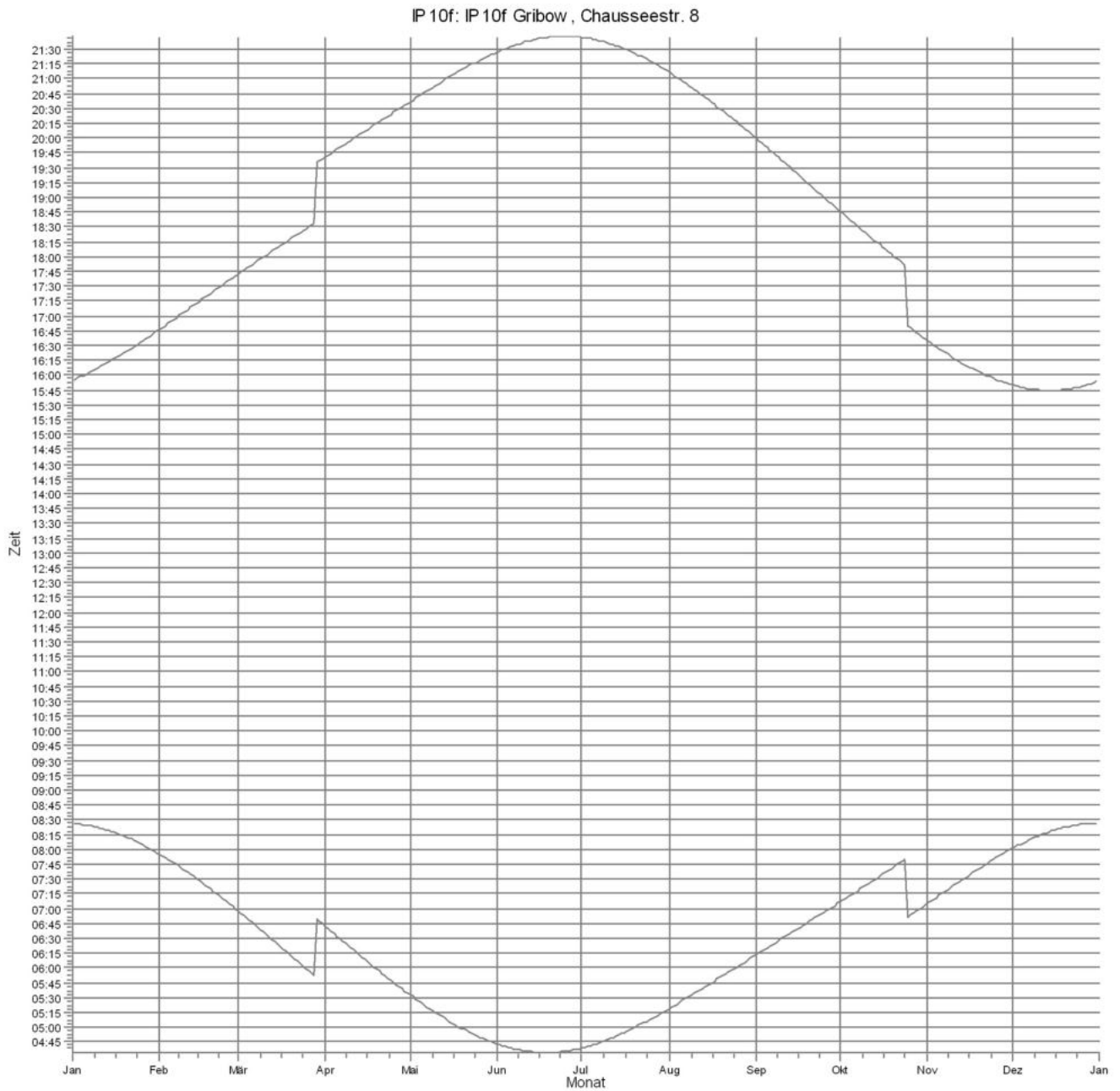
Lizenzierter Anwender:  
**reko GmbH & Co. KG**  
Sander Bruch Str. 10  
DE-33106 Paderborn  
+49 (0) 5254/9528129



Berechnet:  
11.07.2019 11:46/3.2.744

## SHADOW - Grafischer Kalender

**Berechnung:** Gesamtbelastung 30 Minuten ISOLinie & 30 Std/Jahr als Fläche **Schattenrezeptor:** IP 10f - IP 10f Gribow, Chausseestr. 8



WEA

Projekt:  
**Züssow**

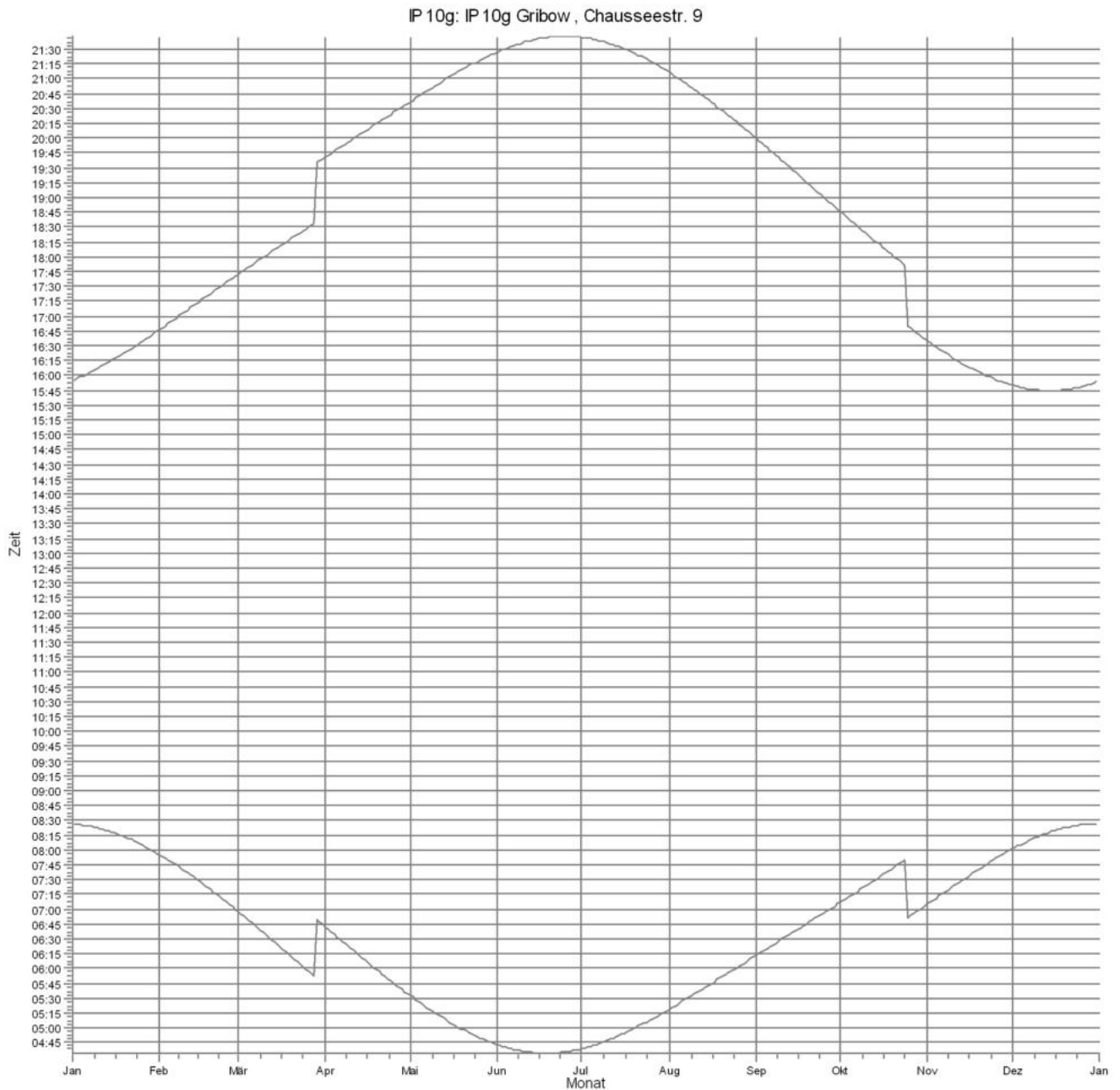
Lizenzierter Anwender:  
**reko GmbH & Co. KG**  
Sander Bruch Str. 10  
DE-33106 Paderborn  
+49 (0) 5254/9528129



Berechnet:  
11.07.2019 11:46/3.2.744

## SHADOW - Grafischer Kalender

**Berechnung:** Gesamtbelastung 30 Minuten ISOLinie & 30 Std/Jahr als Fläche **Schattenrezeptor:** IP 10g - IP 10g Gribow, Chausseestr. 9



WEA

Projekt:  
**Züssow**

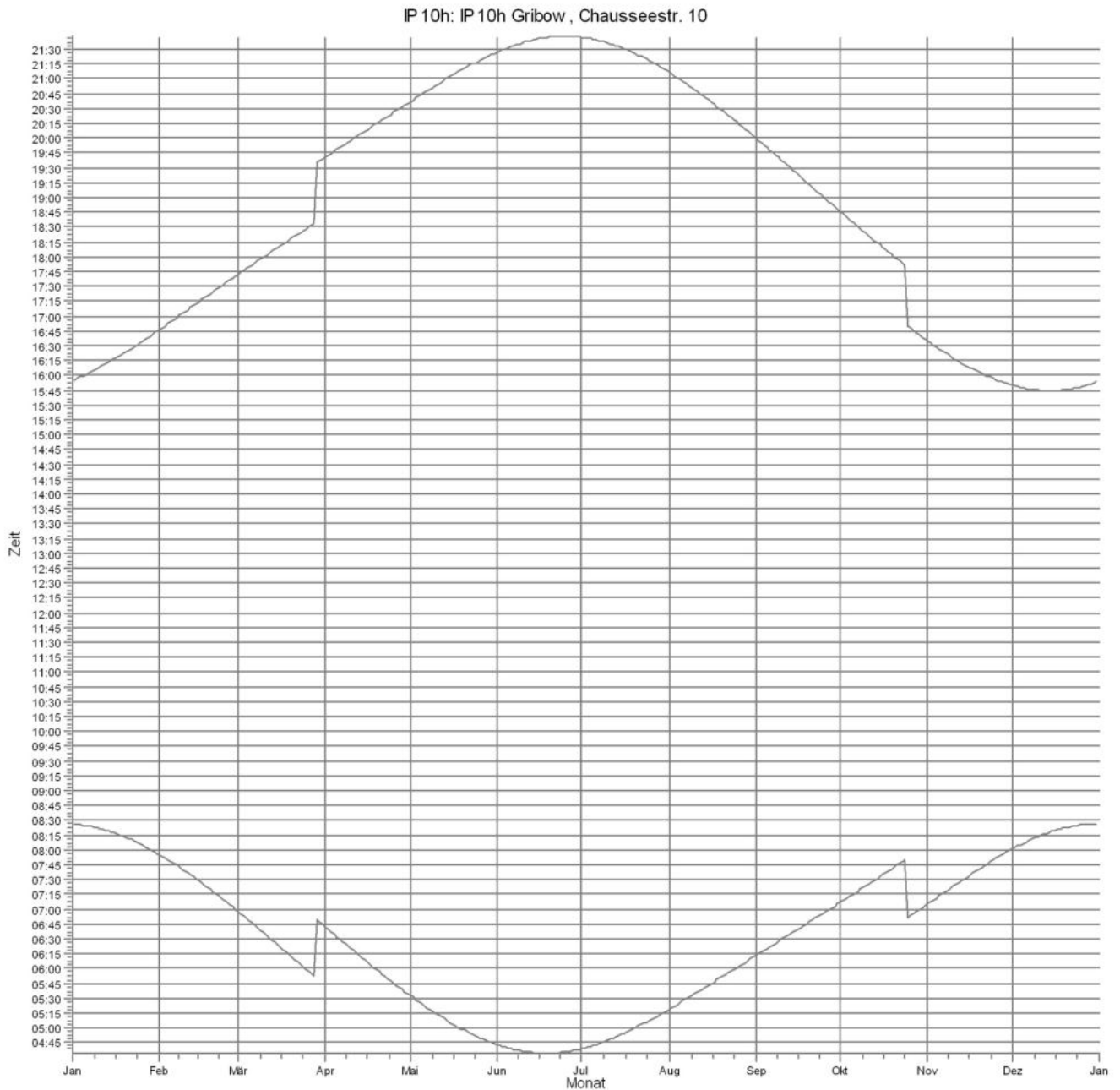
Lizenzierter Anwender:  
**reko GmbH & Co. KG**  
Sander Bruch Str. 10  
DE-33106 Paderborn  
+49 (0) 5254/9528129



Berechnet:  
11.07.2019 11:46/3.2.744

## SHADOW - Grafischer Kalender

**Berechnung:** Gesamtbelastung 30 Minuten ISOLinie & 30 Std/Jahr als Fläche **Schattenrezeptor:** IP 10h - IP 10h Gribow, Chausseestr. 10



WEA

Projekt:  
**Züssow**

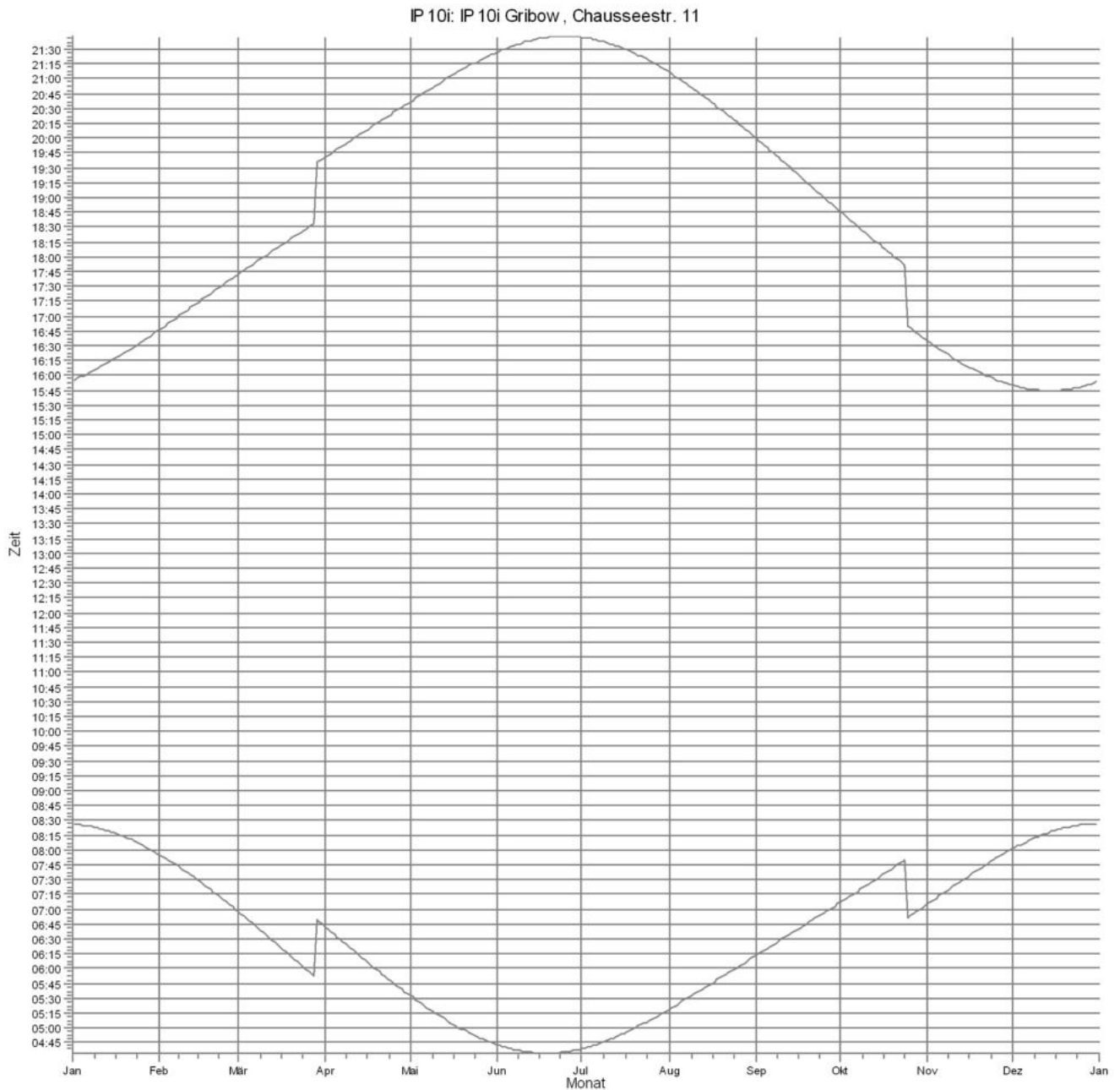
Lizenziertes Anwender:  
**reko GmbH & Co. KG**  
Sander Bruch Str. 10  
DE-33106 Paderborn  
+49 (0) 5254/9528129



Berechnet:  
11.07.2019 11:46/3.2.744

## SHADOW - Grafischer Kalender

**Berechnung:** Gesamtbelastung 30 Minuten ISOLinie & 30 Std/Jahr als Fläche **Schattenrezeptor:** IP 10i - IP 10i Gribow, Chausseestr. 11



WEA



Projekt:  
**Züssow**

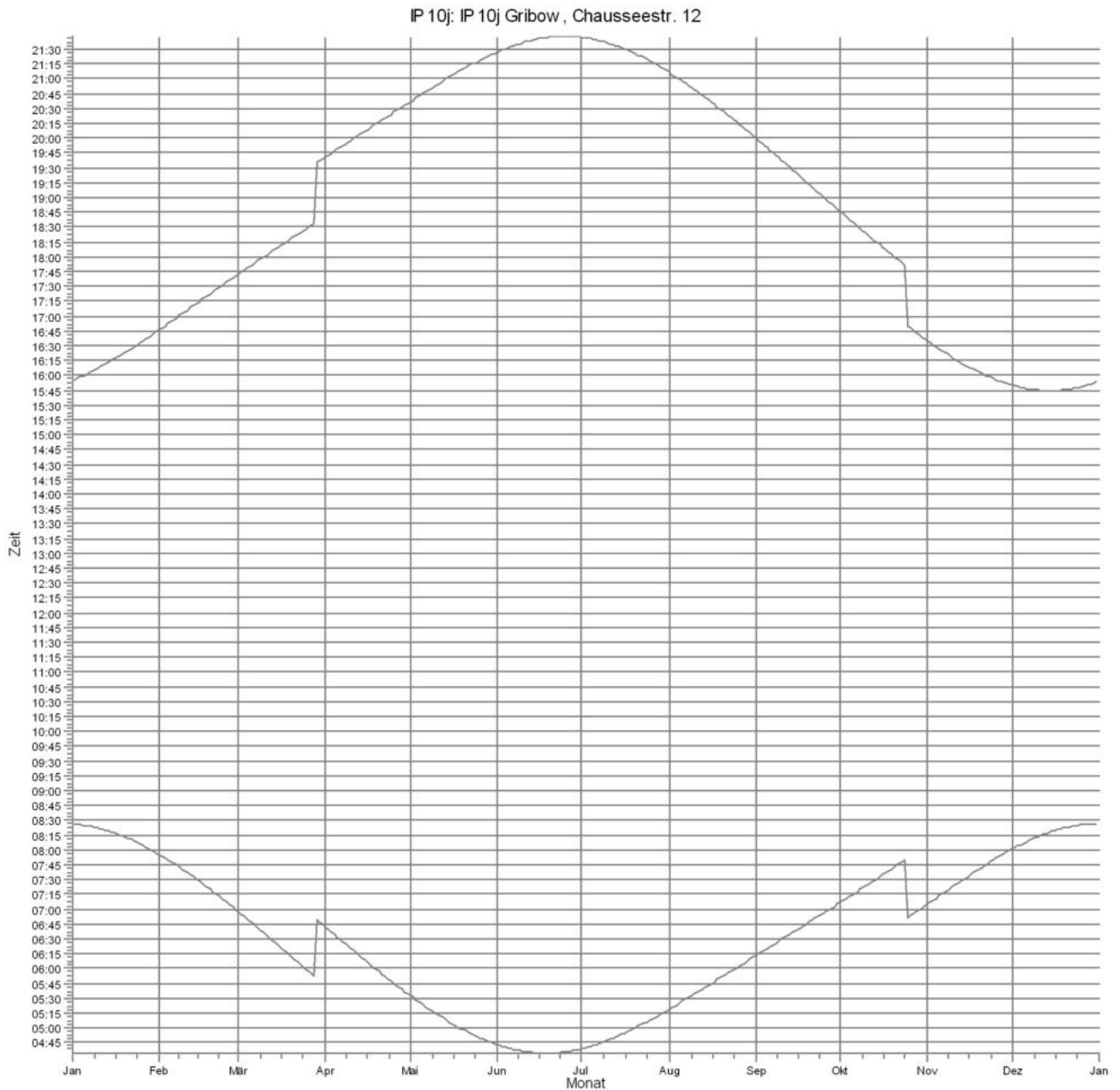
Lizenzierter Anwender:  
**reko GmbH & Co. KG**  
Sander Bruch Str. 10  
DE-33106 Paderborn  
+49 (0) 5254/9528129



Berechnet:  
11.07.2019 11:46/3.2.744

## SHADOW - Grafischer Kalender

**Berechnung:** Gesamtbelastung 30 Minuten ISOLinie & 30 Std/Jahr als Fläche **Schattenrezeptor:** IP 10j - IP 10j Gribow, Chausseestr. 12



WEA

Projekt:  
**Züssow**

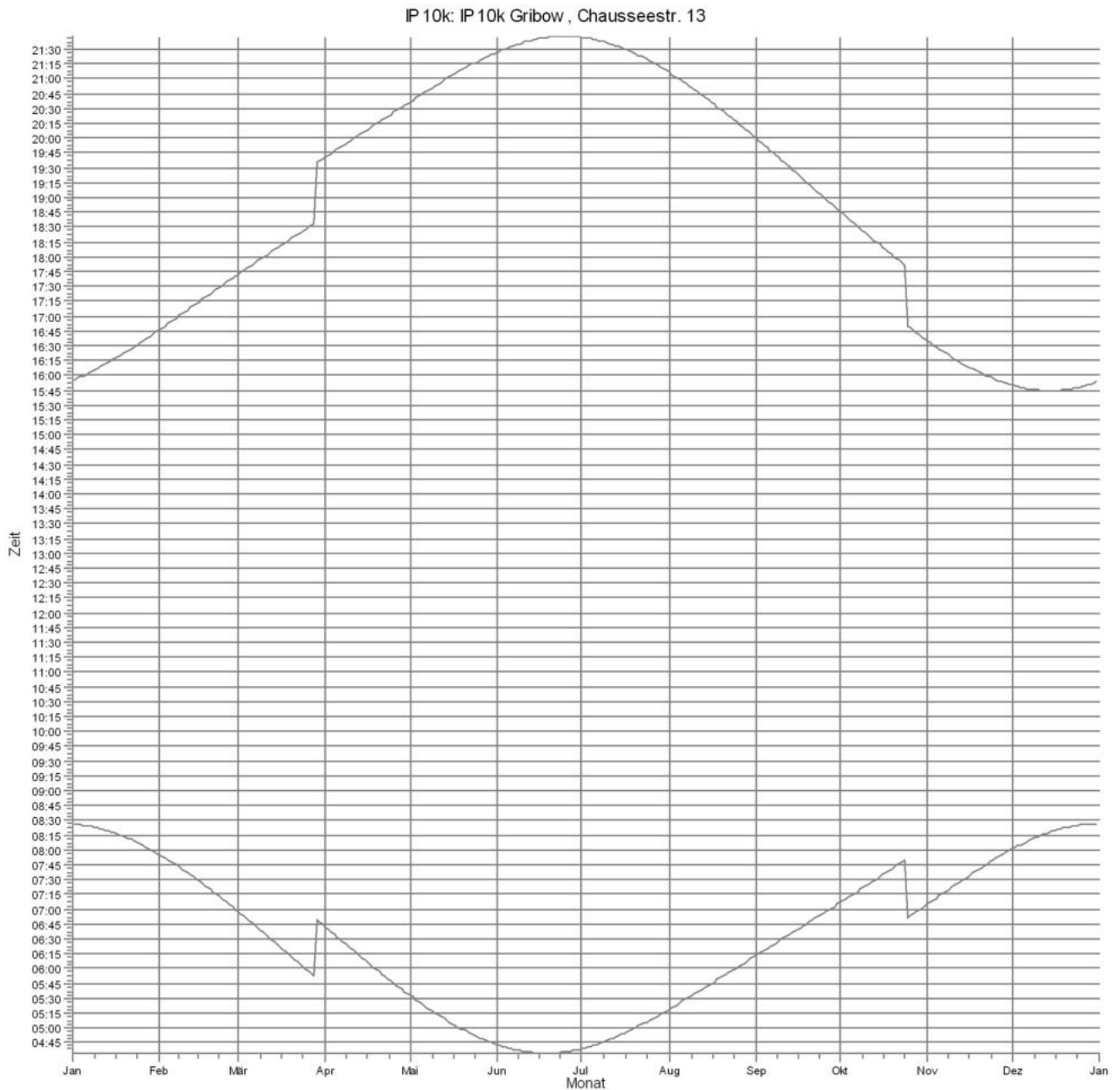
Lizenziertes Anwender:  
**reko GmbH & Co. KG**  
Sander Bruch Str. 10  
DE-33106 Paderborn  
+49 (0) 5254/9528129



Berechnet:  
11.07.2019 11:46/3.2.744

## SHADOW - Grafischer Kalender

**Berechnung:** Gesamtbelastung 30 Minuten ISOLinie & 30 Std/Jahr als Fläche **Schattenrezeptor:** IP 10k - IP 10k Gribow, Chausseestr. 13



WEA

Projekt:  
**Züssow**

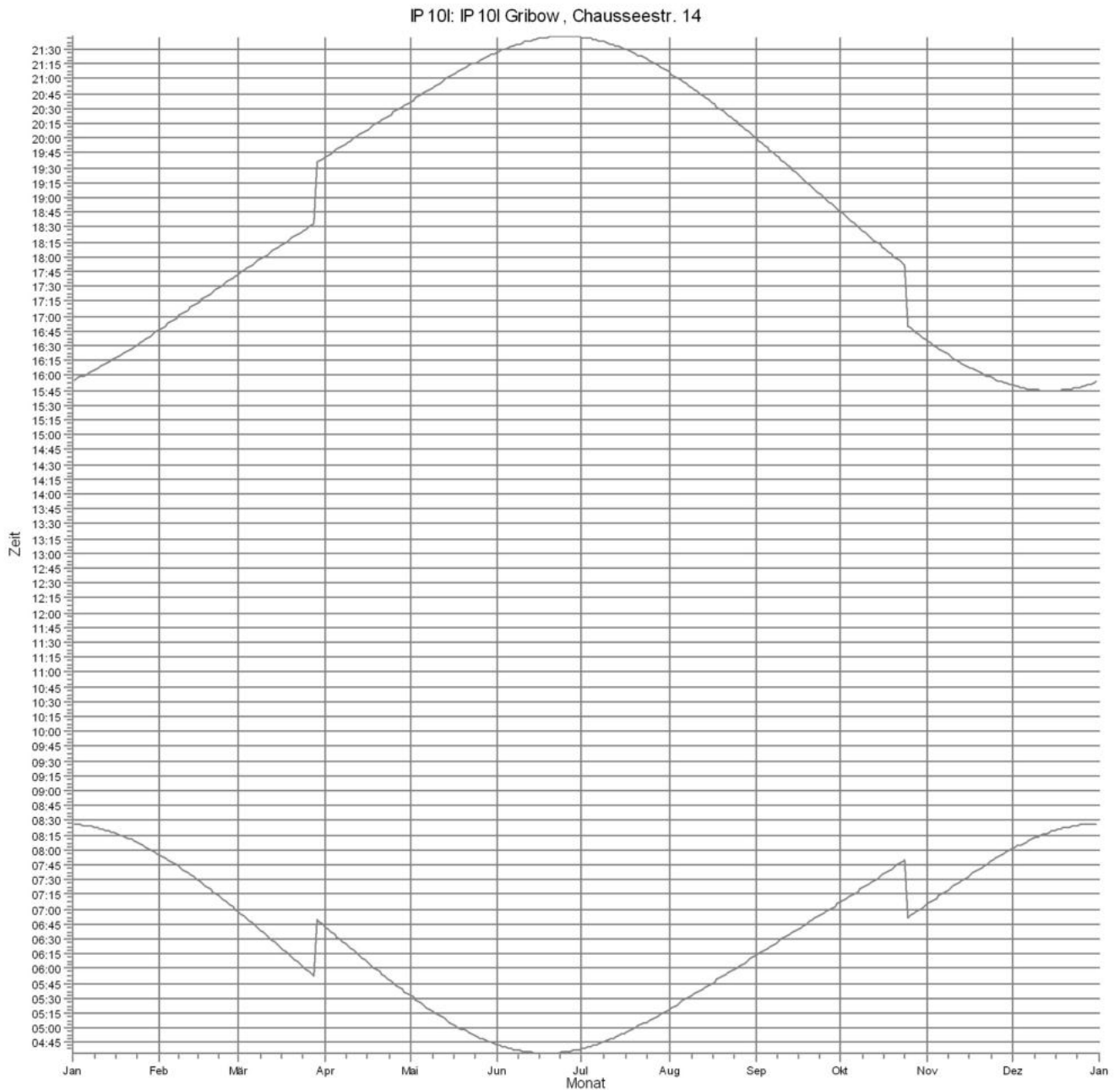
Lizenziertes Anwender:  
**reko GmbH & Co. KG**  
Sander Bruch Str. 10  
DE-33106 Paderborn  
+49 (0) 5254/9528129



Berechnet:  
11.07.2019 11:46/3.2.744

## SHADOW - Grafischer Kalender

**Berechnung:** Gesamtbelastung 30 Minuten ISOLinie & 30 Std/Jahr als Fläche **Schattenrezeptor:** IP 10l - IP 10l Gribow, Chausseestr. 14



WEA

Projekt:  
**Züssow**

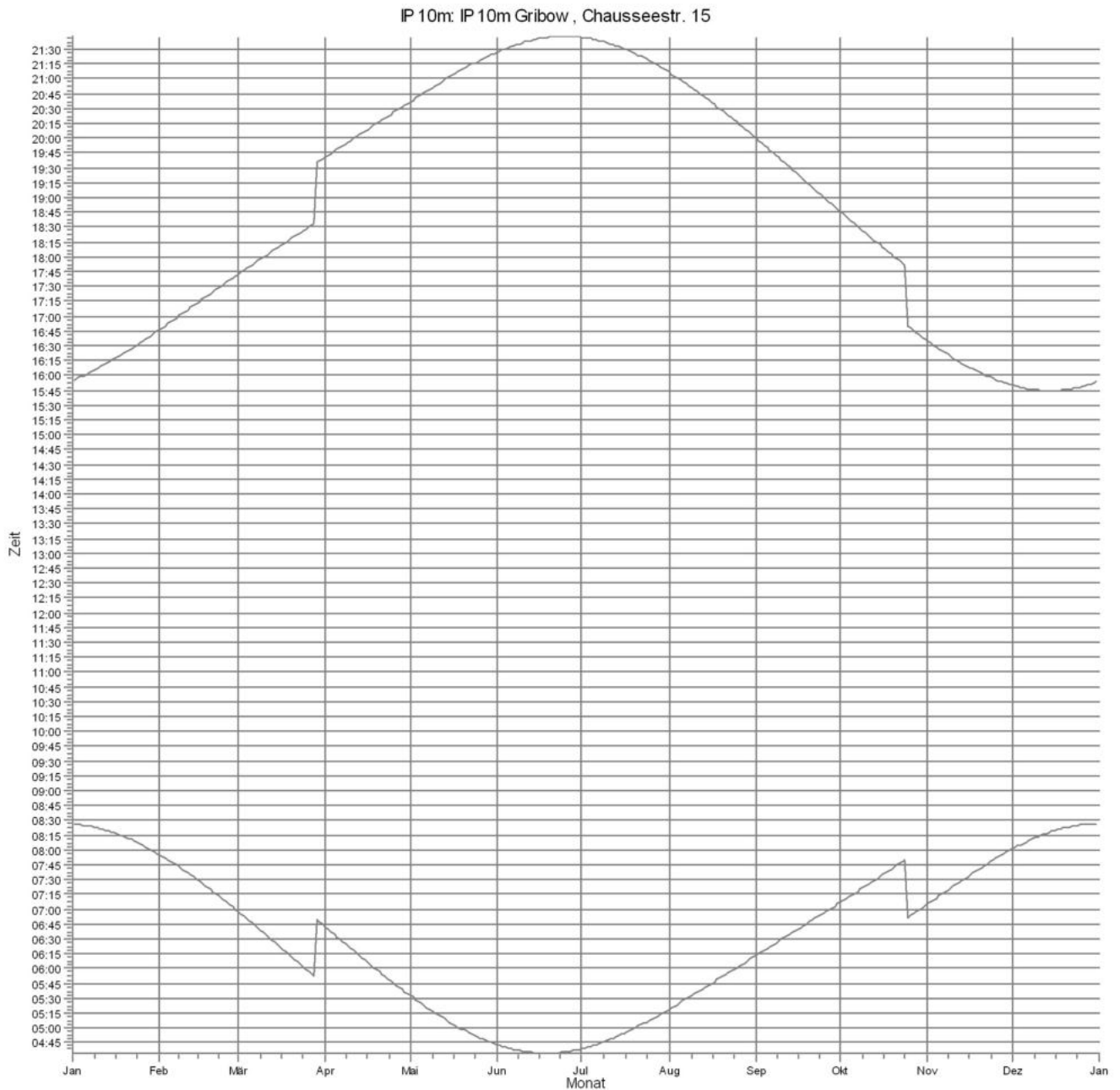
Lizenzierter Anwender:  
**reko GmbH & Co. KG**  
Sander Bruch Str. 10  
DE-33106 Paderborn  
+49 (0) 5254/9528129



Berechnet:  
11.07.2019 11:46/3.2.744

## SHADOW - Grafischer Kalender

**Berechnung:** Gesamtbelastung 30 Minuten ISOLinie & 30 Std/Jahr als Fläche **Schattenrezeptor:** IP 10m - IP 10m Gribow, Chausseestr. 15



WEA

Projekt:  
**Züssow**

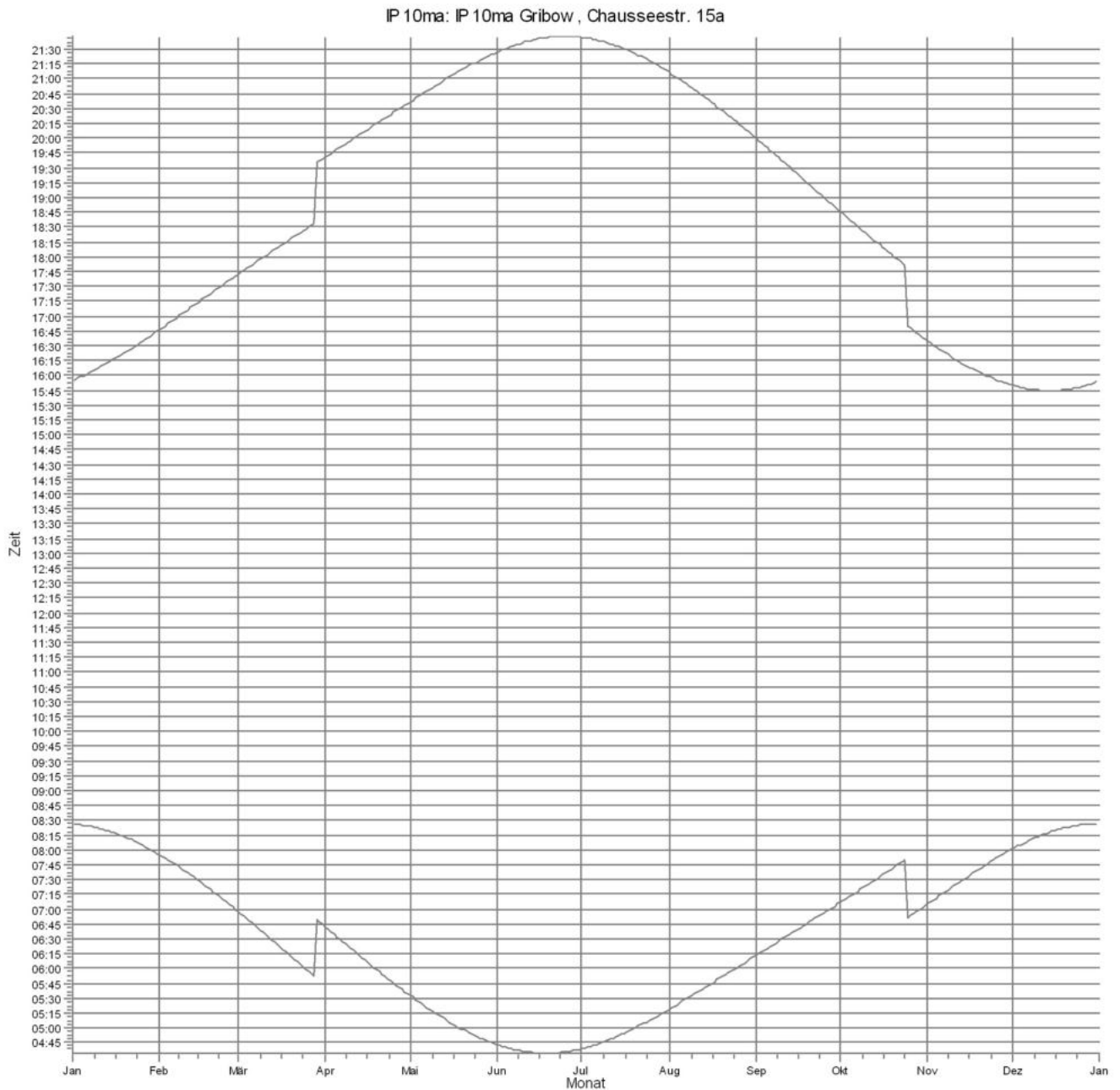
Lizenzierter Anwender:  
**reko GmbH & Co. KG**  
Sander Bruch Str. 10  
DE-33106 Paderborn  
+49 (0) 5254/9528129



Berechnet:  
11.07.2019 11:46/3.2.744

## SHADOW - Grafischer Kalender

**Berechnung:** Gesamtbelastung 30 Minuten ISOLinie & 30 Std/Jahr als Fläche **Schattenrezeptor:** IP 10ma - IP 10ma Gribow, Chausseestr. 15a



WEA

Projekt:  
**Züssow**

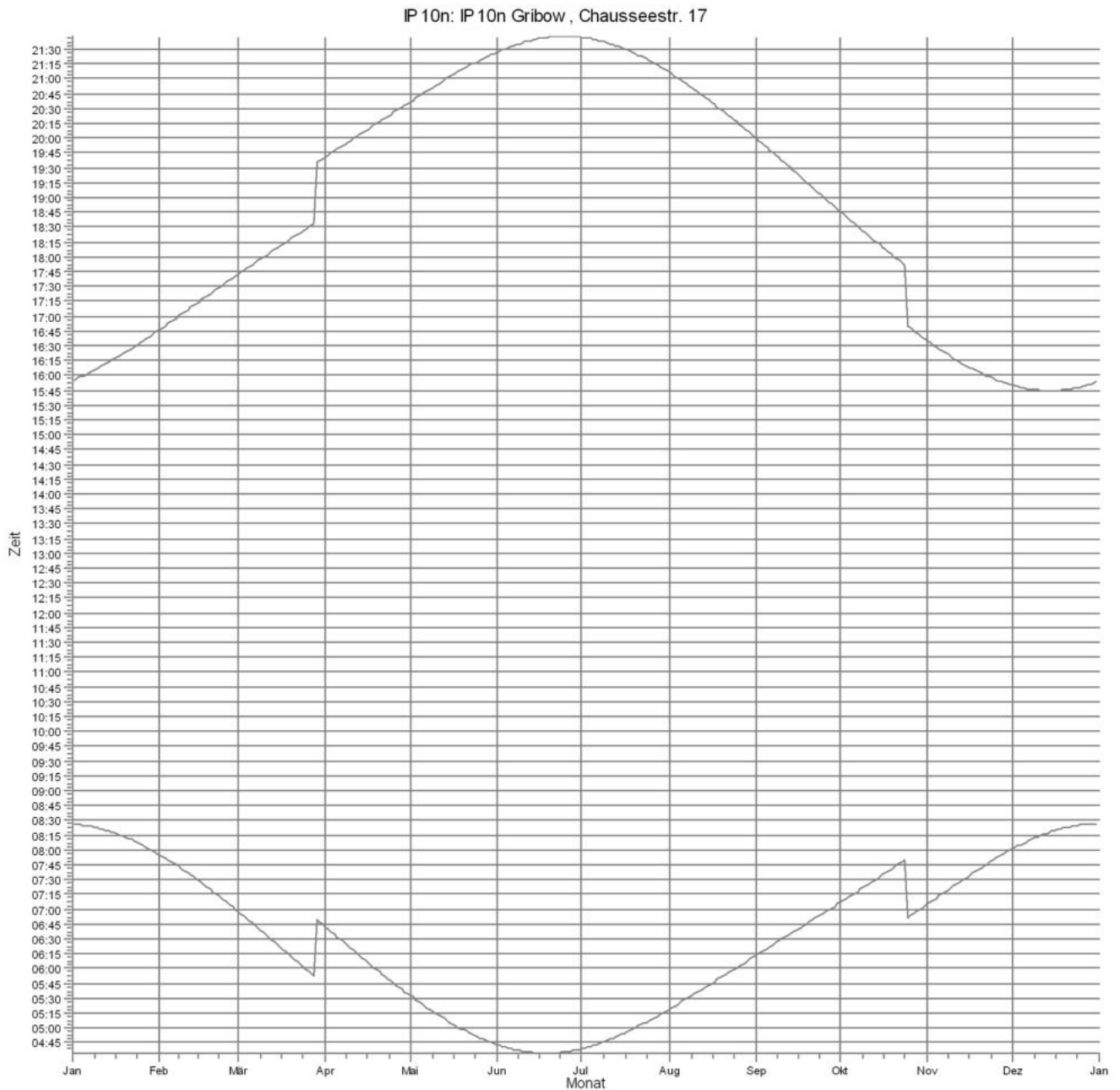
Lizenzierter Anwender:  
**reko GmbH & Co. KG**  
Sander Bruch Str. 10  
DE-33106 Paderborn  
+49 (0) 5254/9528129



Berechnet:  
11.07.2019 11:46/3.2.744

## SHADOW - Grafischer Kalender

**Berechnung:** Gesamtbelastung 30 Minuten ISOLinie & 30 Std/Jahr als Fläche **Schattenrezeptor:** IP 10n - IP 10n Gribow, Chausseestr. 17



WEA



Projekt:  
**Züssow**

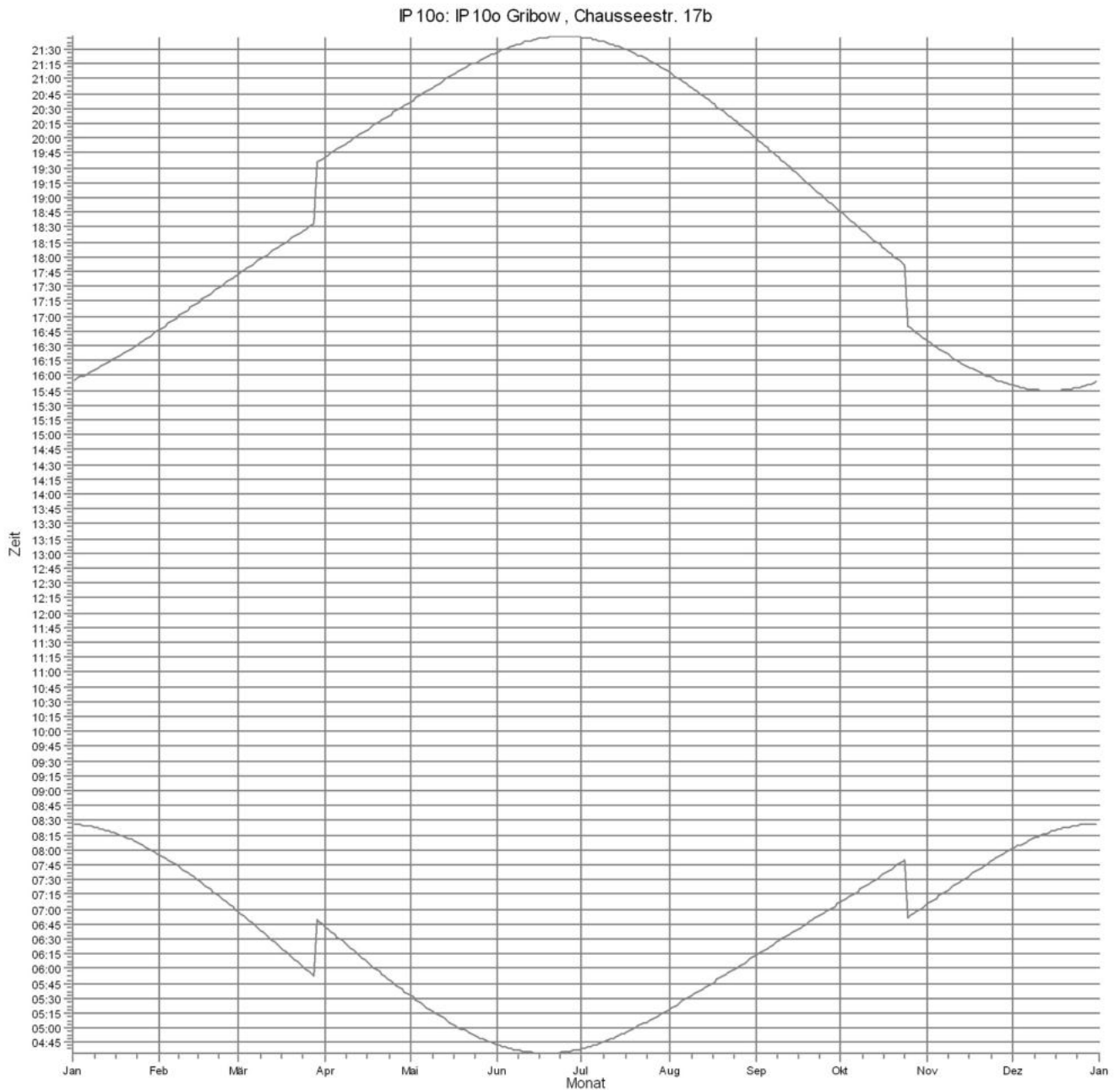
Lizenzierter Anwender:  
**reko GmbH & Co. KG**  
Sander Bruch Str. 10  
DE-33106 Paderborn  
+49 (0) 5254/9528129



Berechnet:  
11.07.2019 11:46/3.2.744

## SHADOW - Grafischer Kalender

**Berechnung:** Gesamtbelastung 30 Minuten ISOLinie & 30 Std/Jahr als Fläche **Schattenrezeptor:** IP 10o - IP 10o Gribow, Chausseestr. 17b



WEA

Projekt:  
**Züssow**

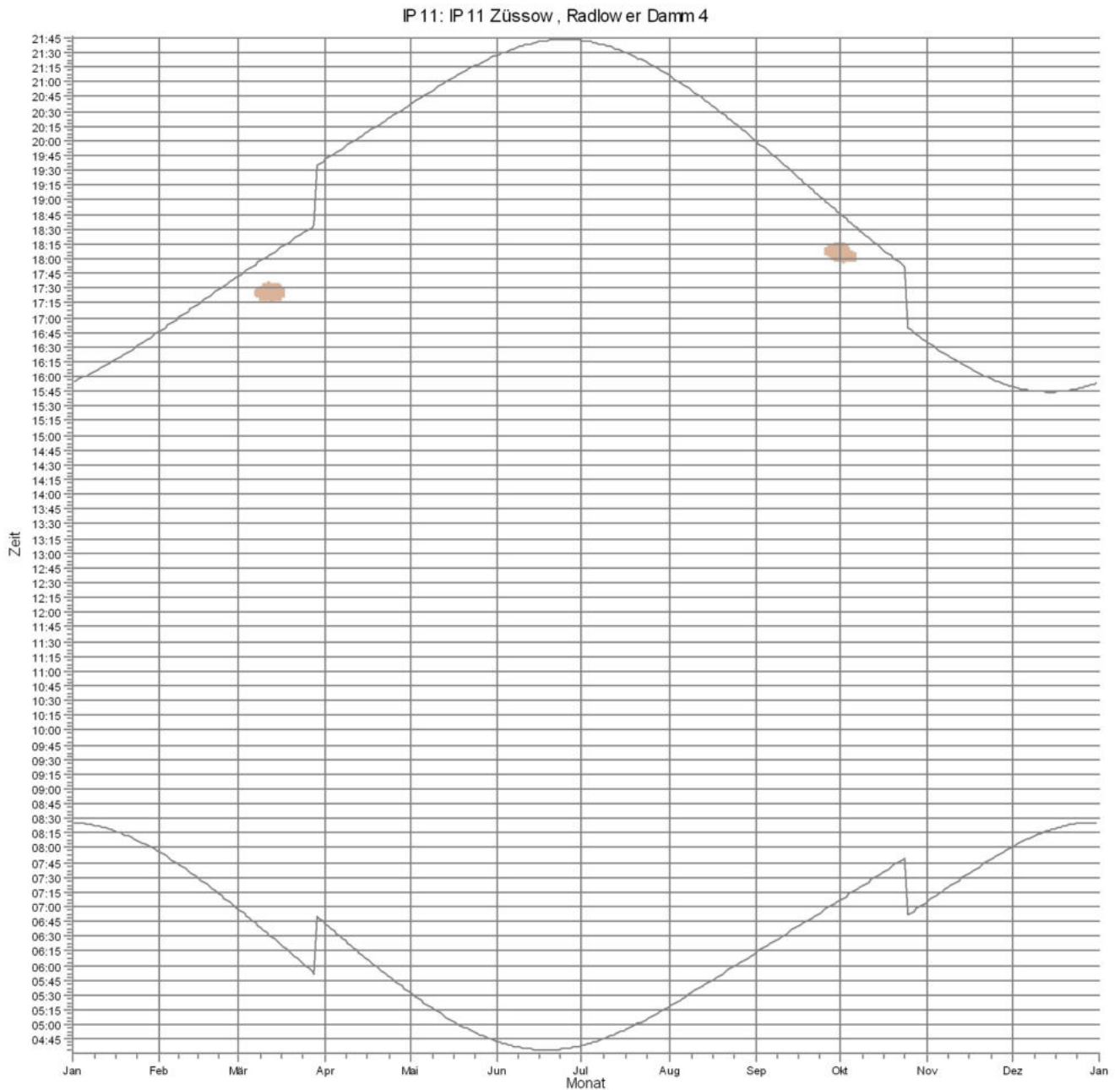
Lizenziertes Anwender:  
**reko GmbH & Co. KG**  
Sander Bruch Str. 10  
DE-33106 Paderborn  
+49 (0) 5254/9528129



Berechnet:  
11.07.2019 11:46/3.2.744

## SHADOW - Grafischer Kalender

**Berechnung:** Gesamtbelastung 30 Minuten ISOLinie & 30 Std/Jahr als Fläche **Schattenrezeptor:** IP 11 - IP 11 Züssow, Radlower Damm 4



WEA

WEA 17EC: WEA 17EC L147 155,1mNH

Projekt:  
**Züssow**

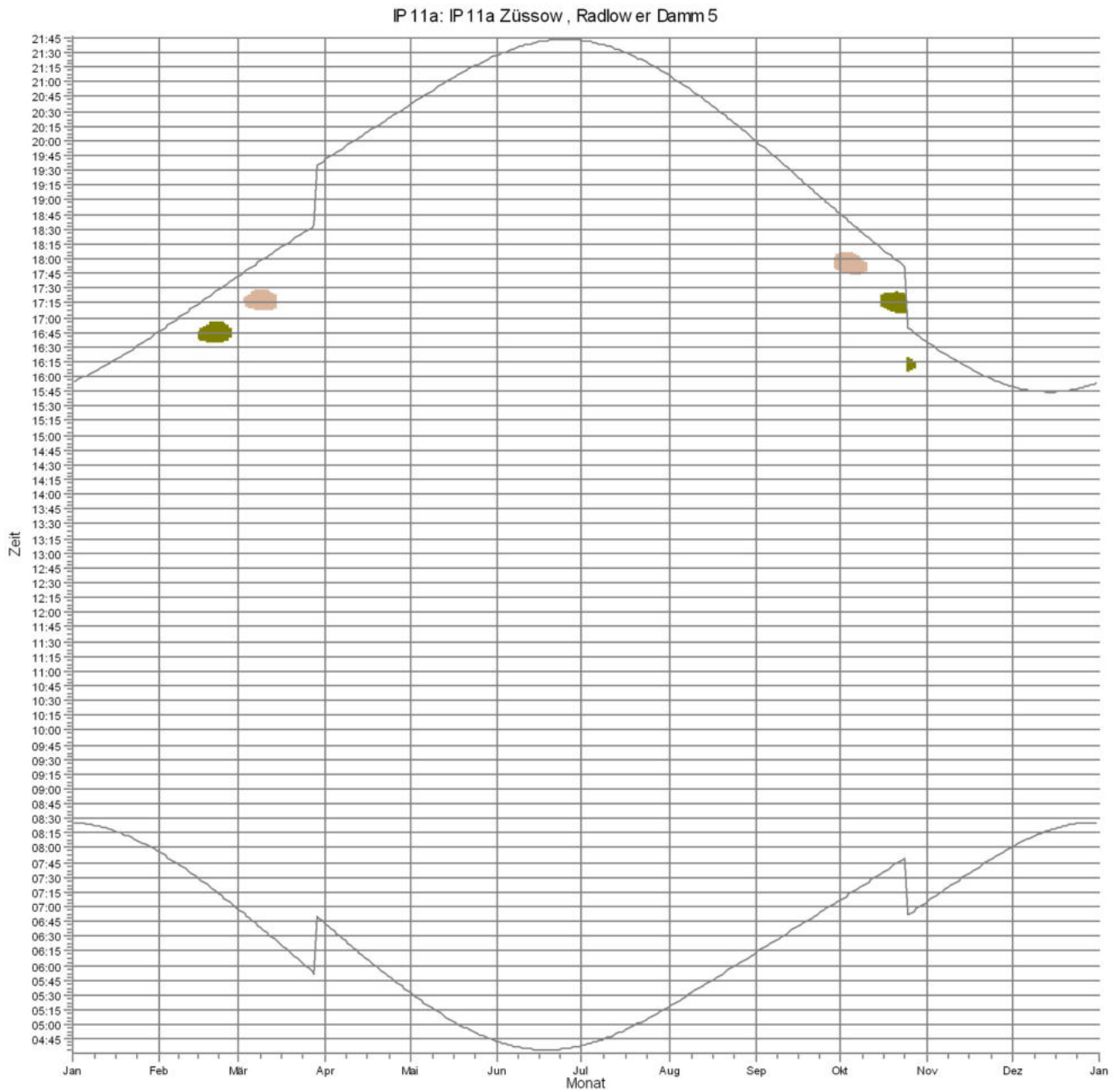
Lizenziertes Anwender:  
**reko GmbH & Co. KG**  
Sander Bruch Str. 10  
DE-33106 Paderborn  
+49 (0) 5254/9528129





Berechnet:  
11.07.2019 11:46/3.2.744

## SHADOW - Grafischer Kalender

**Berechnung:** Gesamtbelastung 30 Minuten ISOLinie & 30 Std/Jahr als Fläche **Schattenrezeptor:** IP 11a - IP 11a Züssow, Radlower Damm 5



WEA

 WEA 06ÖS: WEA 06ÖS L147 155,1mNH  WEA 17EC: WEA 17EC L147 155,1mNH