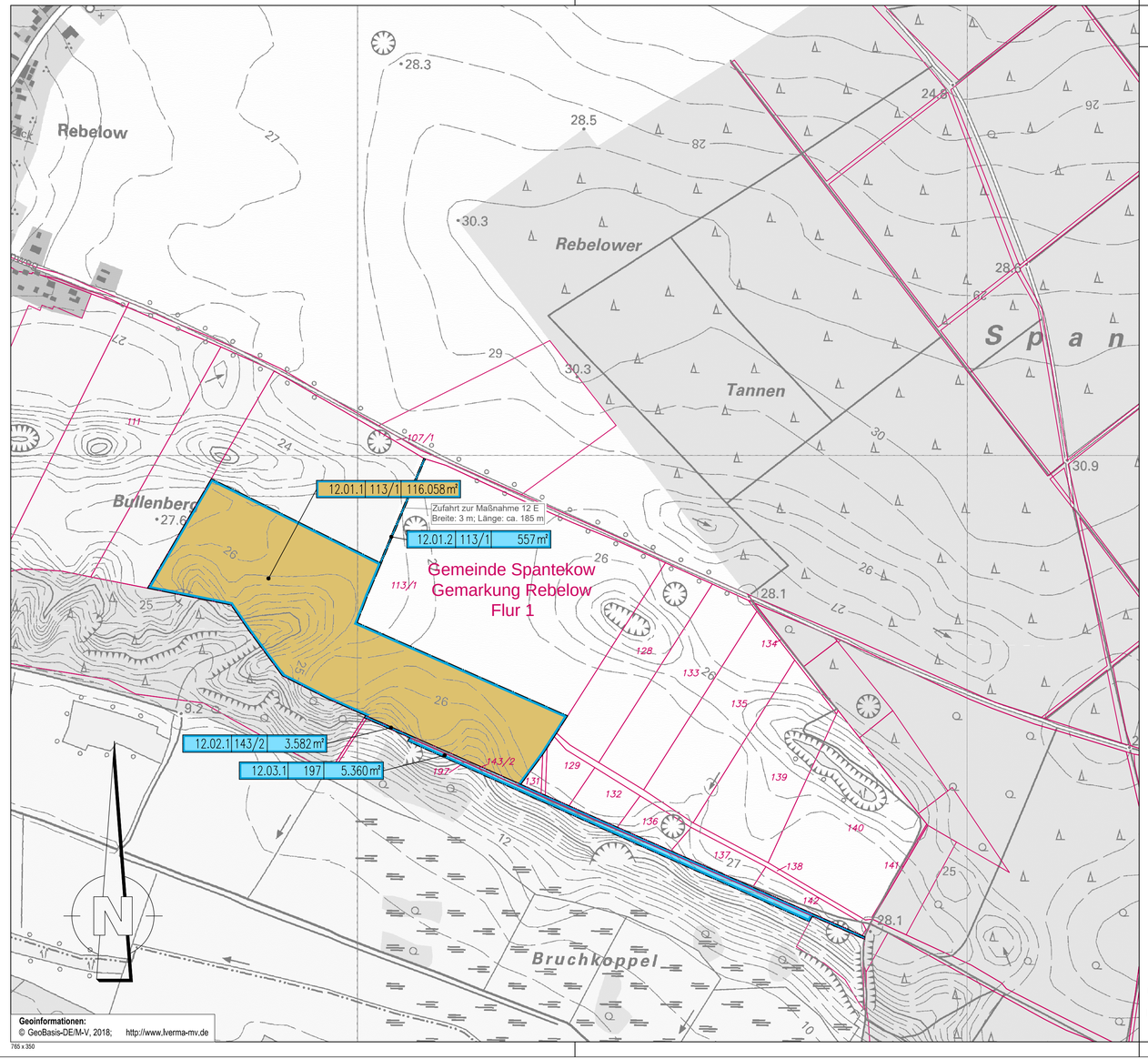

765 x 350

LEGENDE GRUNDERWERBSPLAN

- für LBP-Maßnahmen zu erwerbende Fläche
- dauernd zu belastende Fläche für LBP-Maßnahmen
- 12.02.1 | 143/2 | 3.582m² — Nr. des Grunderwerbsverzeichnisses
  - 12. Nr. des Grunderwerbsplanes
  - 02. laufende Nr. des betroffenen Flurstückes (Identifikationsnummer)
  - 1 Teilfläche eines Flurstückes (für jeweilige Inanspruchnahme)
  - 143/2 Flurstücksnummer
  - 3.582 m² Größe der betroffenen Fläche
- Grenze der zu erwerbenden Fläche
- Grenze für dauerhaft zu beschränkendeFläche
- Gemeindegrenze
- Gemarkungsgrenze
- Flurgrenze
- Flurstücksgrenze
- 113/1 — Flurstücksnummer

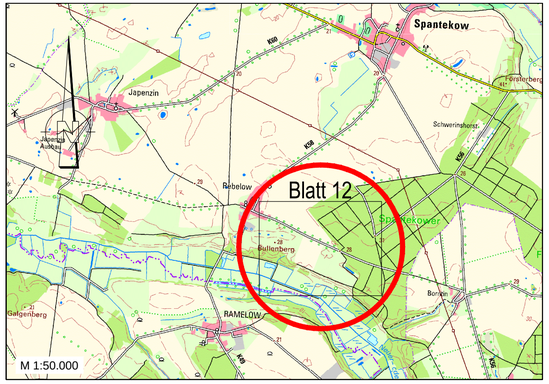

M 1:5.000

0 50 100 200 300 400 500 750 Meter

Blattübersicht

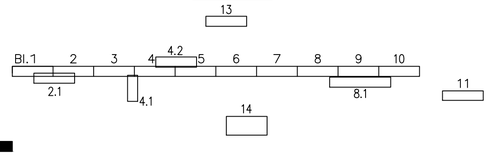

UmweltPlan GmbH Stralsund	15334-00	Datum	Zeichen
Hauptsitz: Tribseer Damm 2 · 18437 Stralsund · Tel. +49 3831 6108-0 · Fax -49 Niederlassung: Majakowskistraße 58 · 18059 Rostock · Tel. +49 381 877161-50 Außenstelle: Bahnhofstraße 43 · 17489 Greifswald · Tel. +49 3834 23 11-91 info@umweltplan.de · www.umweltplan.de	Bearb.:	06/2018	Wissel
	Gez.:	06/2018	Spreer
	Gepr.:	06/2018	Ahlmeyer

Dorsch Gruppe BDC BDC Dorsch Consult Ingenieurgesellschaft mbH Niederlassung M–V Industriestraße 8 18069 Rostock Tel.: 0381–20788–0 Fax: 0381–20788–25		Datum	Zeichen
	Bearb.:	06/2018	TRO
	Gez.:	06/2018	KNO
	Gepr.:	06/2018	STH

DEGES Zimmerstraße 54 10117 Berlin Tel.: 030–20243–0 Fax: 030–20243–291 www.deges.de		Datum	Zeichen
	Bearb.:		
	Gepr.:	06/2018	gez. i.A. Schneider
	VKE	2041	

Nr.	Art der Änderung und Ergänzung	Datum	Name

FESTSTELLUNGSENTWURF

Straßenbauverwaltung

LAND MECKLENBURG-VORPOMMERN

Straße: B 111 Station: Abs. 140, km 0,090 bis Abs. 170, km 1,388

PROJIS–Nr.: 13179902–20

Unterlage/Blatt–Nr.: 14.1/ 12

Grunderwerbsplan landschaftspflegerischer Maßnahmen (12 E)

Bau–km:

Maßstab: 1 : 5.000

B 111 - Neubau der Ortsumgehung Wolgast

Bau–km 0+460 bis Bau–km 6+795

Aufgestellt: i.A. Fiedler

gez. i.A. Fiedler, DEGES

Berlin, den 19.07.2018