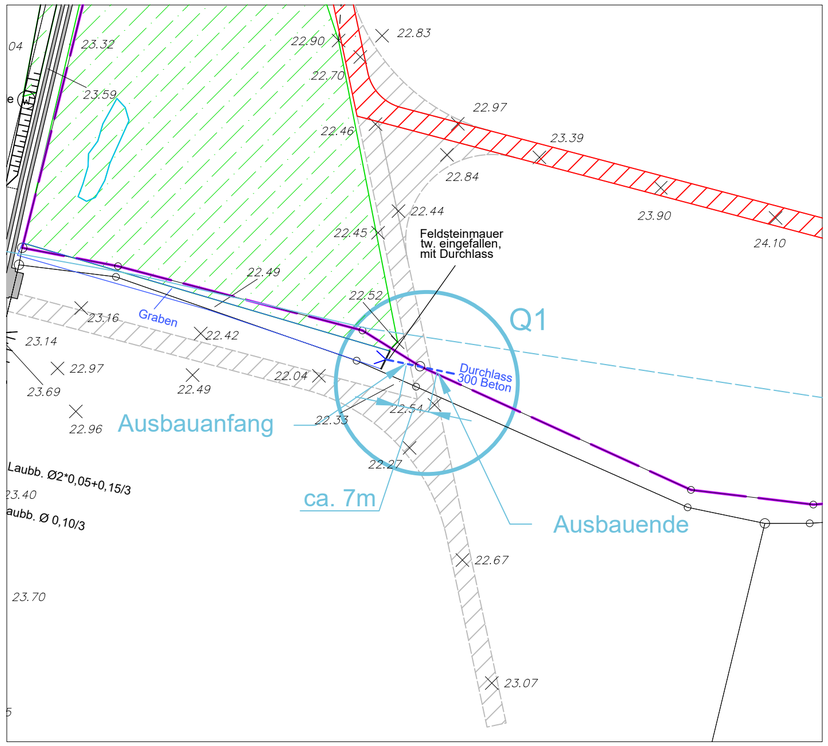

Q1: Lage der Verrohrung zwischen der WEA 4 und WEA 5

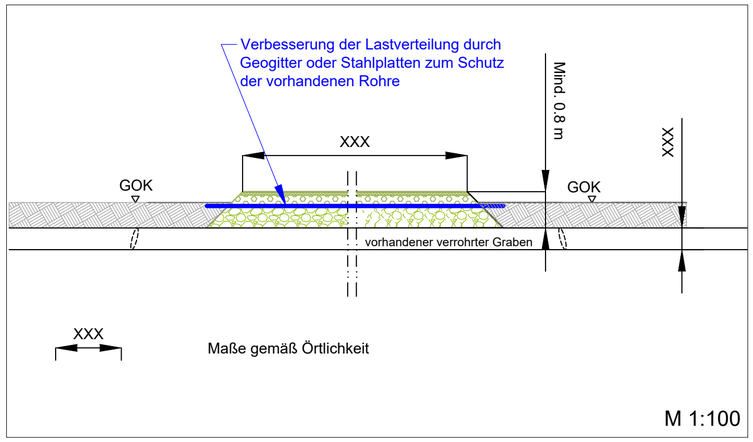

Prinzipieller Aufbau Lastverteilung mittels Stahlplatte bzw. Geogitter im Bereich der verrohrten Gewässerquerungen Q1

Die genaue Lage der Verrohrung ist vor Baubeginn der Maßnahme örtlich zu prüfen.

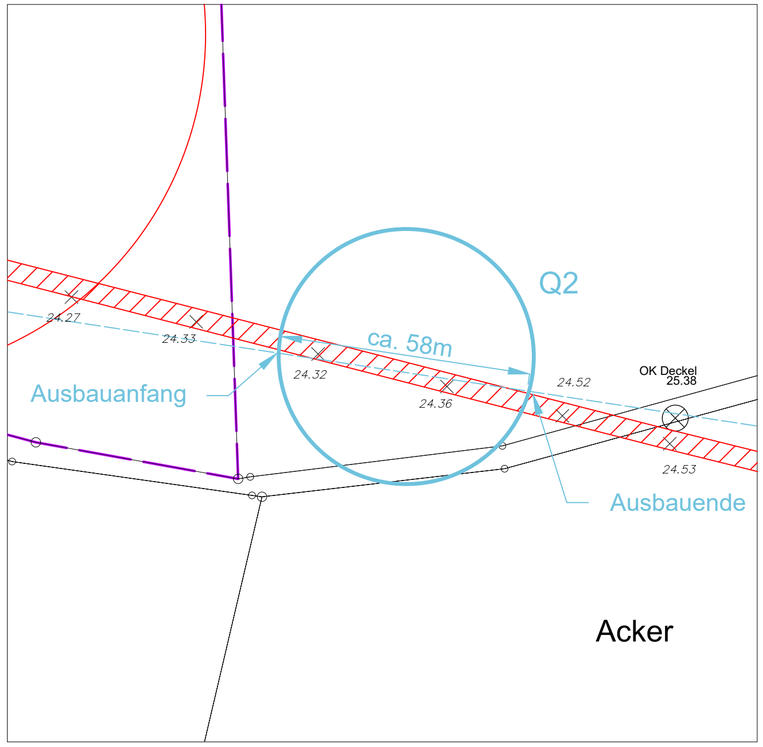

Q2: Lage der Verrohrung bei der WEA 5

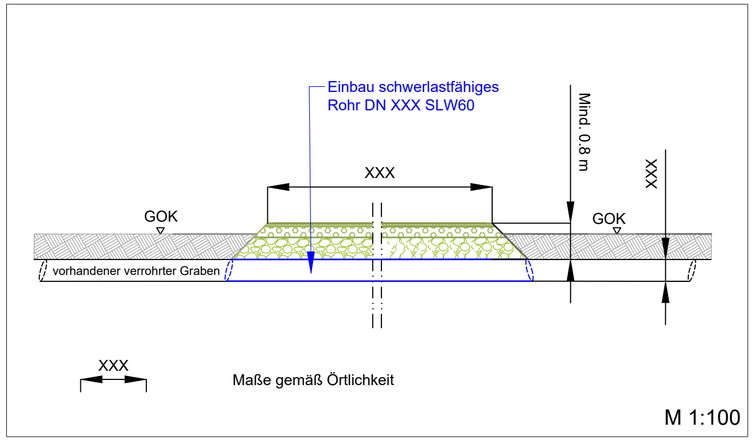

Prinzipieller Aufbau Einbau schwerlastfähiges Rohr DN XXX SLW60 im Bereich der verrohrten Gewässerquerungen Q2

Zuwegung und Kranstellflächen, Bau bzw. Ausbau notwendig (Spezifikation gemäß GE Anforderungen s.16.1.6. BImSchG-Antrag)

temporäre Zuwegung während der Bauphase (Spezifikation gemäß GE Anforderungen s.16.1.6. BImSchG-Antrag)

Grenzen

Flurstücksgrenze

Baugrundstücksgrenze

geschützte Biotope (Quelle © LUNG-MV 2017, @Vermessung 22.10.2018)

Gehölzbiotope

Gewässer (Quelle © LUNG-MV 2018)

Hinweis: Die Gewässer sind nachrichtlich übernommen. Gemäß LUNG M-V erfolgte die Erfassung luftbildlagekorrigiert. Diese Gewässer weisen dann einen mittleren Lagefehler kleiner 1m auf.

Fließgewässer 2. Ordnung, oberirdisch

Fließgewässer 2. Ordnung, Rohrleitung

Q2 Querung von Fließgewässern/Rohrleitungen s. Detailplan

Die Grundlage für die dargestellten Katastergrenzen bildeten die digitalen NAS-Daten der amtlichen Flurkarte. Diese Daten sind durch örtliche Vermessungen, durch Berechnungen oder Digitalisierungen erzeugt worden und können daher Ungenauigkeiten aufweisen. Über die Genauigkeit der Grenzen kann keine Angabe gemacht werden!

Stand der NAS-Daten: 18.09.2018

Entwurfsvermessung BV WP Lüssow - Schmatzin
Vermessungsbüro Urban + Neiseke
Dipl.-Ing. Jörg Neiseke
Alexandrinenstr. 26/27, 19055 Schwerin
Telefon: 0385 / 64427-0
Telefax: 0385 / 64427-12
e-mail: info@neiseke-vb.de

Auftrag Nr.: 18/107
Datum: 19.07.2018
Index: 1. Ergänzung Topografie 08.11.2018 Sta (Messung vom 22. und 23.10.2018)

Lagebezug: ETRS 89 Z 33
Höhenbezug: DHHN 92

Index	Datum	Art der Änderung	gezeichnet

PLANkon
Ingenieurbüro für
Wind- und Solarenergie
Dipl. - Ing. Roman Wagner vom Berg
Blumenstraße 26 - 26121 Oldenburg
Tel.: 0441 / 390 34-0 , Fax : 0441 / 390 34-22

Bauvorhaben	Neubau von 8 WEA GE158 5.3MW - 161m NH im Windeignungsgebiet 17/ Lüssow		
Planinhalt	Querung von verrohrten Gewässern		
Proj.-Nr.: 2014011	Gezeichnet: A. Stuhr	Maßstab: 1 : 1.000	
Datum: 16.04.2020	Geprüft: WvB	Anlage: 16.1.6	