









Legende

-  geplante WEA mit Nr.
-  bestehende WEA mit Nr. (Antrag I)
-  bestehende WEA mit Nr. (Antrag II)

Untersuchungsräume

-  UR, r = 500 m
-  UR, r = 1.000 m
-  UR, r = 2.000 m



Horstkartierung 2020-2024 (1)

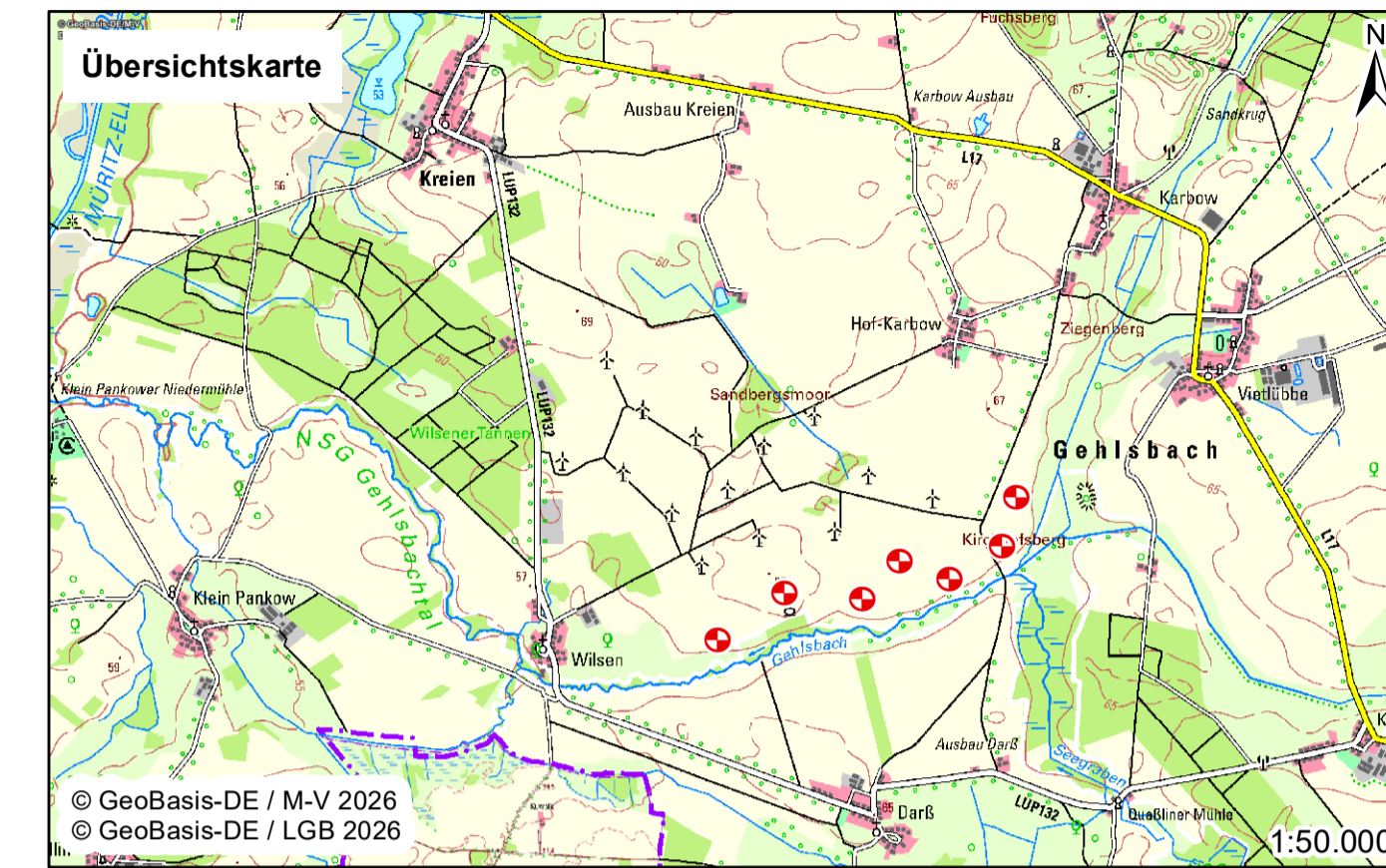
-  Brutplätze von Groß- und Greifvögeln mit Nr.*
-  Reviermittelpunkt Baumfalke

weitere Brutplätze kollisionsgefährdeter Greifvogelarten (2)

-  Fischadler
-  Rotmilan
-  Seeadler

Schutzgebiete

-  EU-Vogelschutzgebiet (VSG)
-  Gebiet von gemeinschaftlicher Bedeutung (GGB)



Nr.	Änderungen	Datum	Name

Entwurfs- und Genehmigungsplanung				
BHF Landschaftsarchitekten GmbH Ostorfer Ufer 4, 19053 Schwerin Fon 0385/734264 Fax 0385/734265		Schwerin, den		
			Datum	Zeichen
		bearbeitet:	05.02.2026	Hun
		gezeichnet:	21.05.2025	Hun
		geprüft:	06.02.2026	Hoh

Auftraggeber: UKA Umweltgerechte Kraftanlagen GmbH & Co. KG Dr.-Eberle-Platz 1 01662 Meißen		Karte 4	
UVP-Bericht für das Vorhaben Errichtung und Betrieb von sieben Windenergieanlagen (WEA 17-23) im Windenergieprojekt Vietlübbe- Kreien III		Datum	Name
nächster Ort: Vietlübbe (Landkreis) (Ludwigslust-Parchim)		Schutzgebiete / Schutzgut Fauna Detail: Groß- und Greifvögel Maßstab: 1:15.000	

Grundplan hergestellt:	Ergänzungen:
© GeoBasis-DE / M-V 2026 © GeoBasis-DE / LGB 2026	Aufnahme: Feldvergleich: Kataster:

(1) Umweltplanung Barkowski & Engel GmbH (2020, 2022a, 2022b, 2023, 2024)

* zum Besatz siehe Anlage 5 des LBP

(2) LUNG M-V (2025) - (ungefähre Position der Horste, da keine punktgenaue Datenübermittlung)