









Landschaftspflegerischer Begleitplan


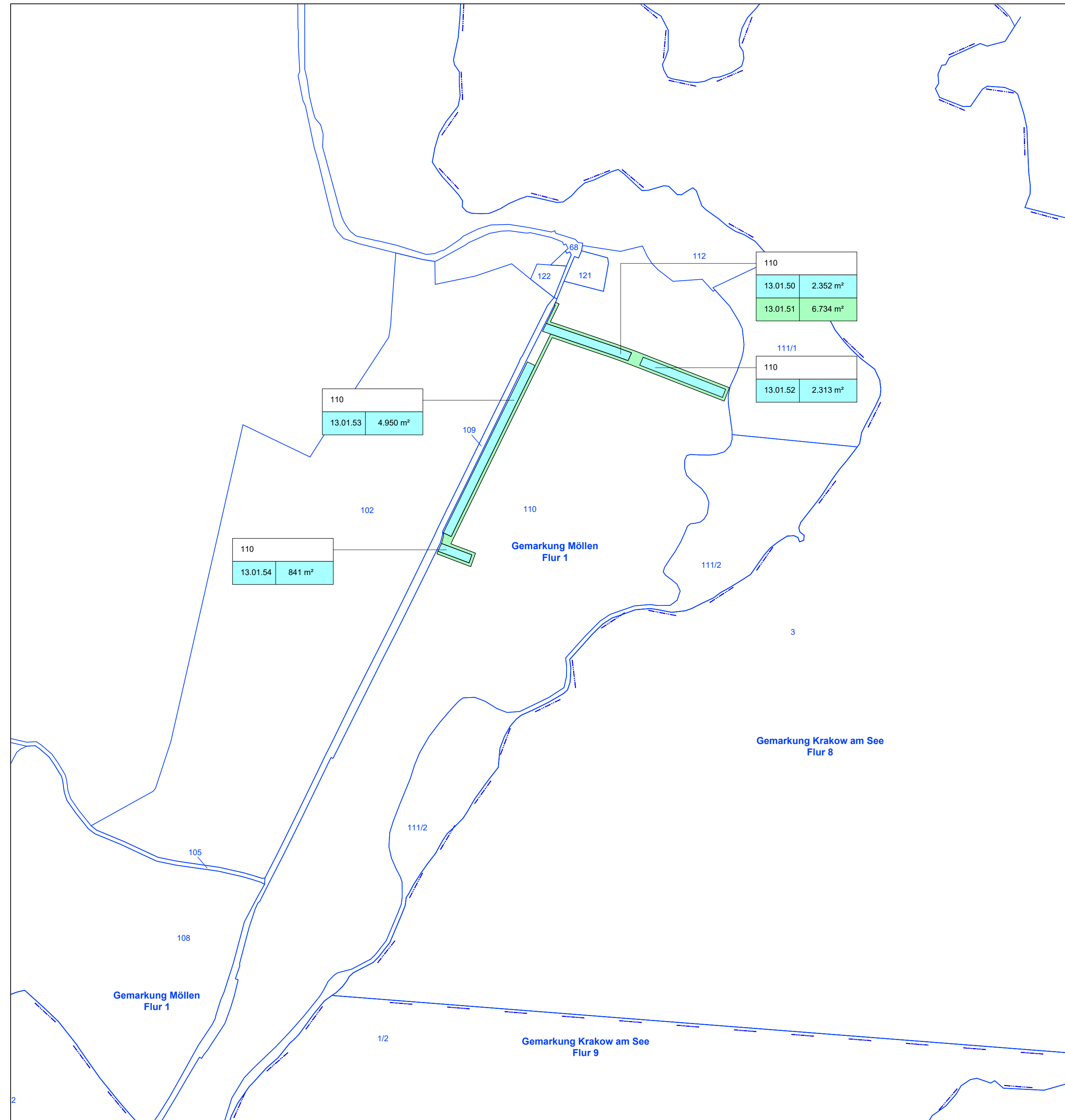
B 198 Ortsumgehung Mirow,
Westabschnitt

Grunderwerb
LBP trassenfern

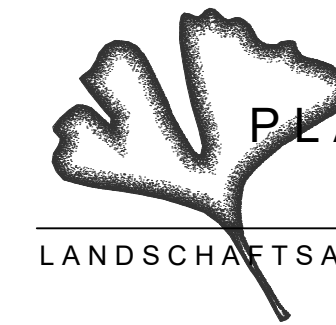
LEGENDE

-  für LBP vorübergehend benötigte Fläche
-  dauernd zu beschränkende Fläche, die durch Landschaftspflegerische Maßnahmen belastet wird
- Flurstücksnummer
- | |
|---------------------|
| XX |
| XX.XX.XX |
| XXXX m ² |

 - beanspruchte Fläche in m²
 - Nr. der beanspruchten Teilfläche des Flurstückes
 - lfd. Nr. im Grunderwerbsverzeichnis
 - Nr. des betreffenden Grunderwerbsplanes
-  Nutzungsgrenze
-  Flurstücksgrenze
-  Zusammengehörigkeitshaken
-  Flurgrenze
-  Gemarkungsgrenze
-  Kreisgrenze



Nr.	Art der Änderung	Datum	Aufgestellt
-----	------------------	-------	-------------



PLAN
AKZENT ROSTOCK

LANDSCHAFTSARCHITEKTIN ELKE RINGEL

Dehmelstraße 4 18055 Rostock Tel.: (03 81) 86 51 28-0 Fax: (03 81) 86 51 28-21

bearbeitet	Datum	gezeichnet	Datum	geprüft	Datum
<i>Böhneke</i>	06/2020	<i>Böhneke</i>	06/2020	<i>Ringel</i>	06/2020

STRASSENBAUVERWALTUNG LAND MECKLENBURG-VORPOMMERN		Unterlage Nr.	14.1
Straße: B 198 (nächster Ort): Mirow		Blatt Nr.	13
Bau-km -0+000.000 bis Bau-km 3+325.000		Reg.Nr.	
		Datum	Zeichen

Planfeststellung B 198 Ortsumgehung Mirow, Westabschnitt	bearbeitet		
	gezeichnet		
	geprüft	Juni 2020	gez. M. Görlach
		Grunderwerbsplan	
		Maßstab 1 : 5.000	

Aufgestellt Straßenbauamt Neustrelitz	
gez. Herold Neustrelitz, Juni 2020	

- Blatt entfällt -