

LEGENDE

- für LBP vorübergehend benötigte Fläche
- dauernd zu beschränkende Fläche, die durch Landschaftspflegerische Maßnahmen belastet wird
- Flurstücksnummer
- | |
|----------|
| XX |
| XX.XX.XX |
| XXXX m² |

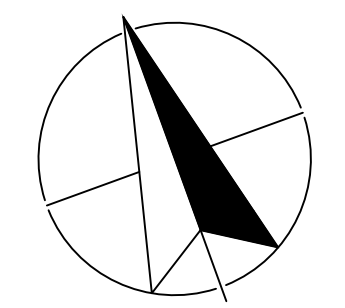
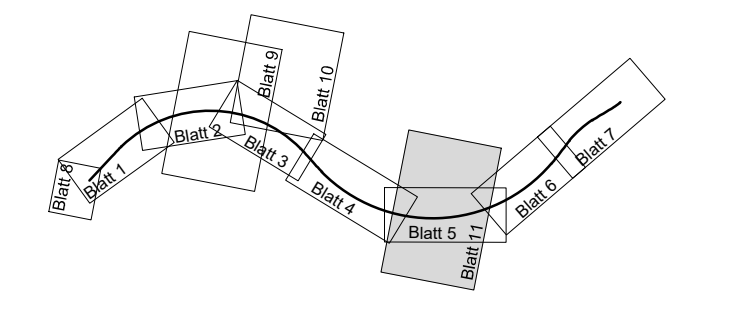
 - beanspruchte Fläche in m²
 - Nr. der beanspruchten Teilfläche des Flurstückes
 - ld. Nr. im Grunderwerbsverzeichnis
 - Nr. des betreffenden Grunderwerbsplanes
- Nutzungsgrenze
 - Flurstücksgrenze
 - - - Zusammenhängigkeitsshaken
 - - - Entwässerungsleitung
 - == Flurgrenze
 - == Gemarkungsgrenze
 - == Kreisgrenze
- | |
|--|
| |
|--|

 - Grunderwerb trassennah; vgl. Unterlage 14.1, Blatt 1-7, M 1:500 (nachrichtliche Übernahme: Mecklenburgisches Ingenieurbüro für Verkehrsbau, Stand 06/2018)


Landschaftspflegerischer Begleitplan

B 198 Ortsumgebung Mirow, Westabschnitt

Grunderwerb
LBP trassenfern



Nr.	Art der Änderung	Datum	Aufgestellt




PLAN AKZENT ROSTOCK
LANDSCHAFTSARCHITEKTIN

Landschaftsplanung
Objektplanung
Bauleitplanung
Landschaftsökologie

ELKE RINGEL

Dehmelstraße 4 18055 Rostock Tel.: (03 81) 86 51 28-0 Fax: (03 81) 86 51 28-21

bearbeitet	Datum	gezeichnet	Datum	geprüft	Datum
<i>Böhmke</i>	06/2018	<i>hif</i>	06/2018	<i>Ringel</i>	06/2018



**MECKLENBURGISCHES INGENIEURBÜRO
FÜR VERKEHRSSBAU GMBH SCHWERIN
ZWEIGNIEDERLASSUNG NEUSTRELITZ**

gezeichnet
geprüft

Neustrelitz, Juni 2018

Bearb.:	Datum	Zeichen
Juni 2018	Wanko	
Juni 2018	Wanzek	
Juni 2018	Schneider	

STRASSENBAUVERWALTUNG LAND MECKLENBURG-VORPOMMERN		Unterlage Nr.	14.1
Straße: B 198		Bau-km -0+000.000 bis Bau-km 3+325.000	Blatt Nr. 11
(nächster Ort): Mirow			Reg.Nr.
Planfeststellung B 198 Ortsumgebung Mirow, Westabschnitt		bearbeitet	
		gezeichnet	
Grunderwerbsplan Maßstab 1 : 1.000		geprüft	gez. M. Gorch
		geprüft	
Aufgestellt Straßenbaumt Neustrelitz gez. Herold Neustrelitz, Juni 2020			

- Blatt wird ersetzt durch Blatt 011 -