









# Landschaftspflegerischer Begleitplan


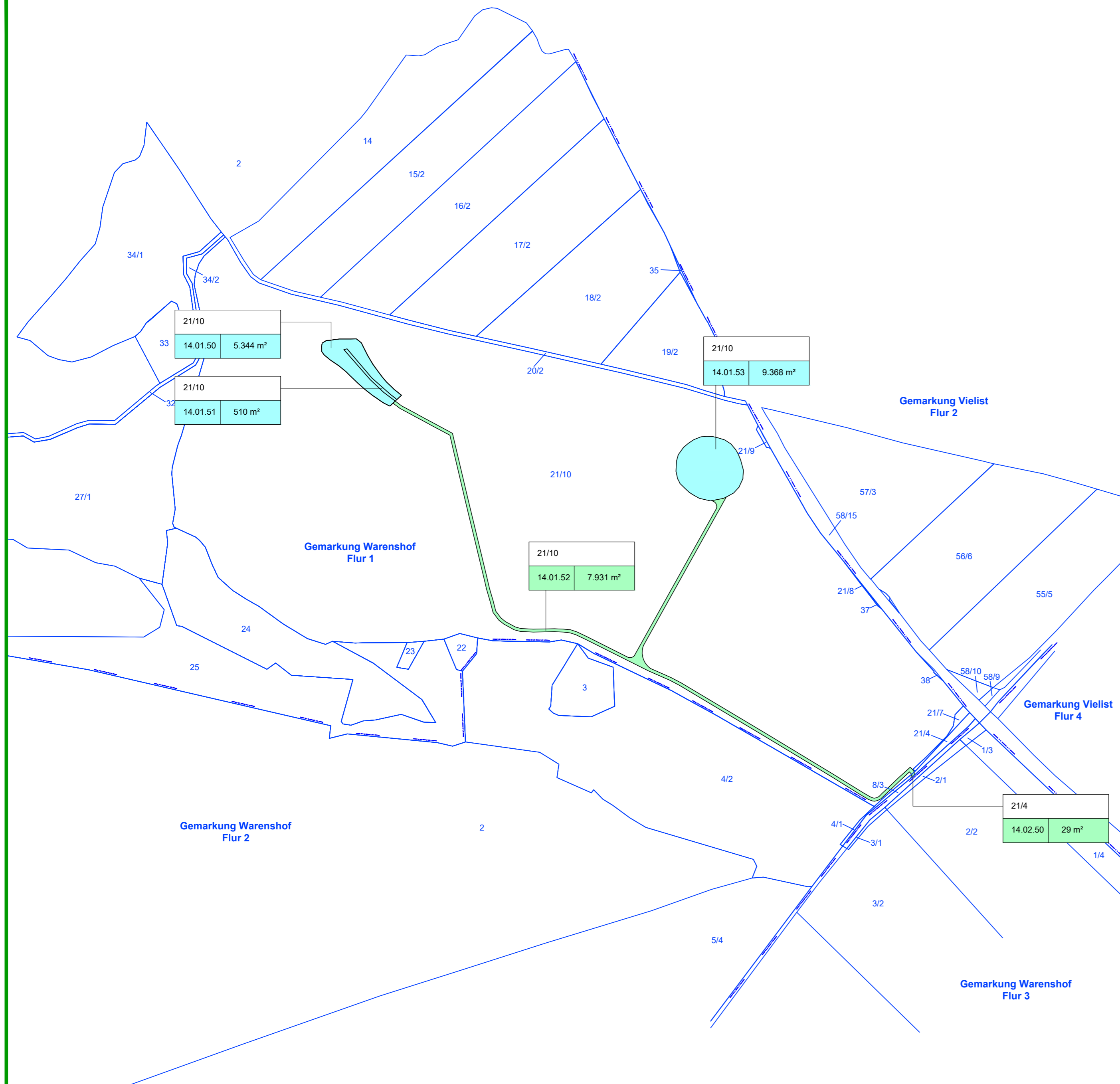
B 198 Ortsumgebung Mirow,  
Westabschnitt

Grunderwerb  
LBP trassenfern

## LEGENDE

-  für LBP vorübergehend benötigte Fläche
-  dauernd zu beschränkende Fläche, die durch Landschaftspflegerische Maßnahmen belastet wird
- Flurstücksnummer
- |          |
|----------|
| XX       |
| XX.XX.XX |
| XXXX m²  |

  - beanspruchte Fläche in m²
  - Nr. der beanspruchten Teilfläche des Flurstückes
  - lfd. Nr. im Grunderwerbsverzeichnis
  - Nr. des betreffenden Grunderwerbsplanes
-  Nutzungsgrenze
-  Flurstücksgrenze
-  Zusammengehörigkeitshaken
-  Flurgrenze
-  Gemarkungsgrenze
-  Kreisgrenze



1	Neues Blatt nach Anpassung Maßnahmenkonzept	30.04.2021	Görlach
Nr.	Art der Änderung	Datum	Aufgestellt



LANDSCHAFTSARCHITEKTIN ELKE RINGEL  
Landschaftsplanung  
Objektplanung  
Bauleitplanung  
Landschaftsökologie

bearbeitet		Datum		gezeichnet		Datum		geprüft		Datum	
<i>Böhmke</i>		11/2020		<i>Böhmke</i>		11/2020		<i>Rumpf</i>		11/2020	

<b>STRASSENBAUVERWALTUNG LAND MECKLENBURG-VORPOMMERN</b>		Unterlage Nr.	14.1
Straße: B 198 (nächster Ort): Mirow		Blatt Nr.	N14
Bau-km -0+000.000 bis Bau-km 3+325.000		Reg.Nr.	
		Datum	Zeichen

<b>Planfeststellung</b> B 198 Ortsumgebung Mirow, Westabschnitt	bearbeitet		
	gezeichnet		
	geprüft	Juni 2020	gez. M. Görlach
<b>Grunderwerbsplan</b>			
Maßstab 1 : 5.000			

Aufgestellt Straßenbauamt Neustrelitz	
gez. Herold Neustrelitz, Juni 2020	