




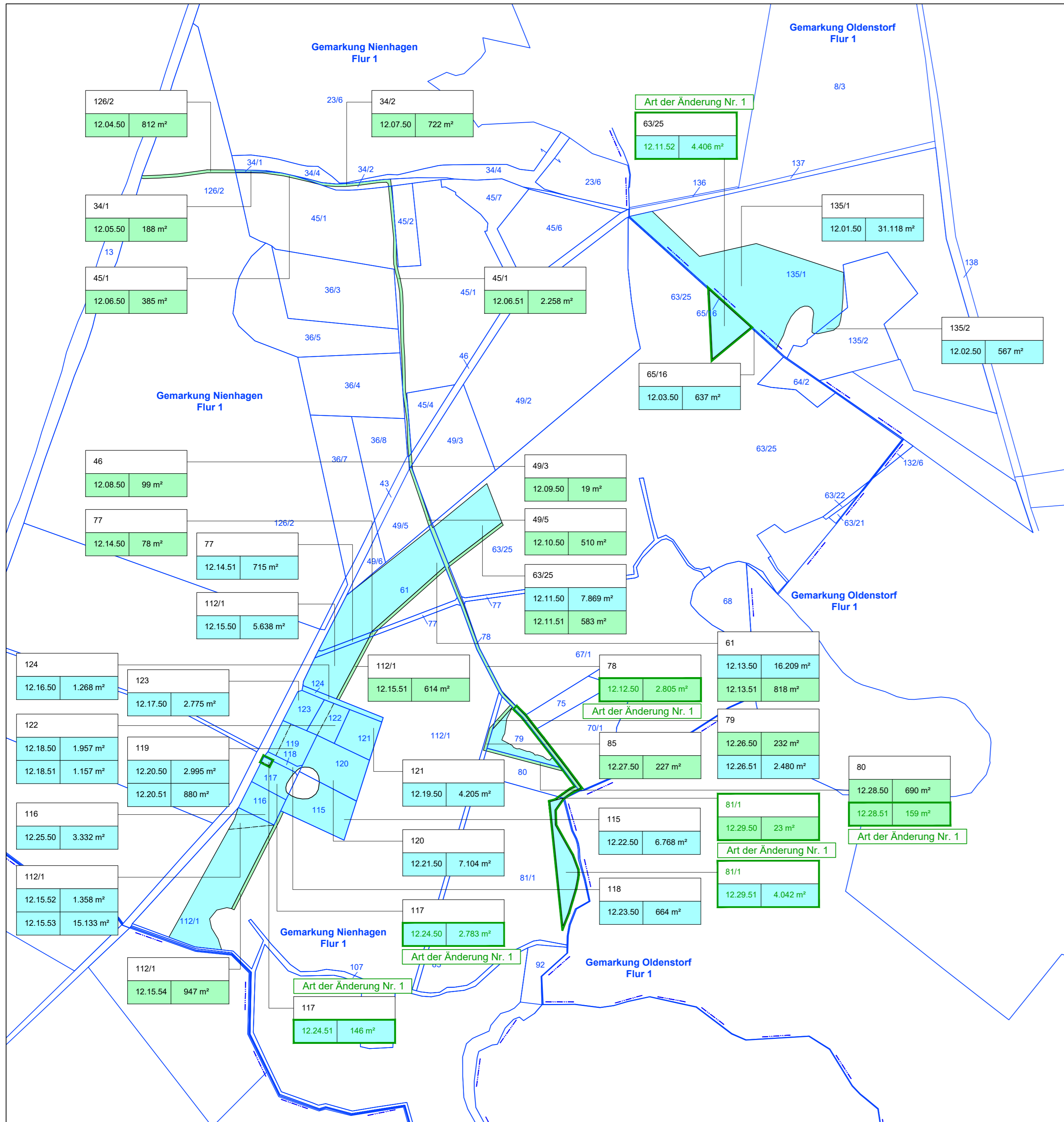
# Landschaftspflegerischer Begleitplan

B 198 Ortsumgebung Mirow,  
Westabschnitt

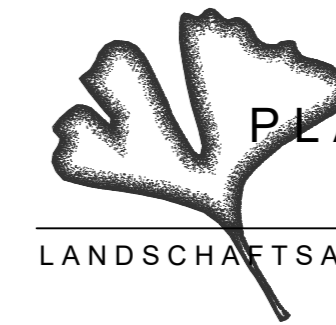
Grunderwerb  
LBP trassenfern

## LEGENDE

-  für LBP vorübergehend benötigte Fläche
-  dauernd zu beschränkende Fläche, die durch Landschaftspflegerische Maßnahmen belastet wird
- Flurstücksnummer
- XX  
XX.XX.XX XXXX m<sup>2</sup>  
beanspruchte Fläche in m<sup>2</sup>  
Nr. der beanspruchten Teilfläche des Flurstückes  
lfd. Nr. im Grunderwerbsverzeichnis  
Nr. des betreffenden Grunderwerbsplanes
- Nutzungsgrenze
- Flurstücksgrenze
- Zusammengehörigkeitshaken
- Flurgrenze
- Gemarkungsgrenze
- Kreisgrenze



1	Anpassung der Maßnahmenflächen aufgrund Anpassung der Kompensationsbilanz	30.04.2021	Görlach
Nr.	Art der Änderung	Datum	Aufgestellt



LANDSCHAFTSARCHITEKTIN ELKE RINGEL  
ROSTOCK

bearbeitet		Datum		gezeichnet		Datum		geprüft		Datum	
<i>Böhmke</i>		06/2020		<i>Böhmke</i>		06/2020		<i>Ringel</i>		06/2020	

<b>STRASSENBAUVERWALTUNG</b>		Unterlage Nr.	14.1
<b>LAND MECKLENBURG-VORPOMMERN</b>		Blatt Nr.	D12
Straße: B 198		Bau-km -0+000.000 bis	Reg.Nr.
(nächster Ort): Mirow		Bau-km 3+325.000	Datum
			Zeichen

<b>Planfeststellung</b>		bearbeitet	
		gezeichnet	
B 198 Ortsumgebung Mirow, Westabschnitt		geprüft	Juni 2020
		gez. M. Görlach	
		Grunderwerbsplan	
		Maßstab 1 : 5.000	

Aufgestellt Straßenbauamt Neustrelitz	
gez. Herold Neustrelitz, Juni 2020	