

# Landschaftspflegerischer Begleitplan

B 198 Ortsumgehung Mirow,  
Westabschnitt


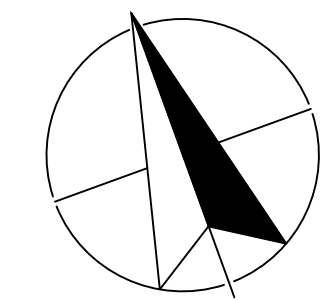
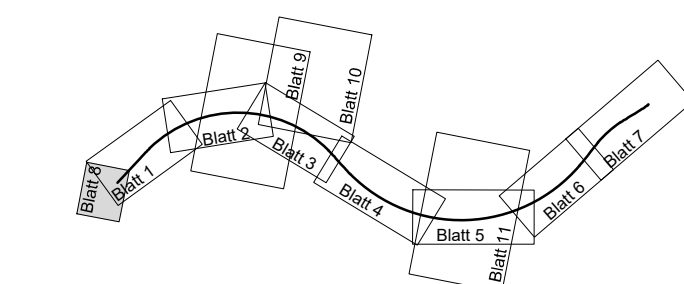
Grunderwerb  
LBP trassenfern

## LEGENDE


- für LBP vorübergehend benötigte Fläche
- dauernd zu beschränkende Fläche, die durch Landschaftspflegerische Maßnahmen belastet wird
- Flurstücksnummer
- |                            |
|----------------------------|
| XX                         |
| XXXXXX XXXX m <sup>2</sup> |

  - beanspruchte Fläche in m<sup>2</sup>
  - Nr. der beanspruchten Teilfläche des Flurstückes
  - lfd. Nr. im Grunderwerbsverzeichnis
  - Nr. des betreffenden Grunderwerbsplanes
- Nutzungsgrenze
  - Flurstücksgrenze
  - Zusammenhörigkeitshaken
  - Entwässerungsleitung
  - Flurgrenze
  - Gemarkungsgrenze
  - Kreisgrenze
- |  |
|--|
|  |
|--|

  - Grunderwerb trassennah; vgl. Unterlage 14.1, Blatt 1-7, M 1:500
  - (nachrichtliche Übernahme: Mecklenburgisches Ingenieurbüro für Verkehrsbau, Stand 06/2018)



Nr.	Art der Änderung	Datum	Aufgestellt
1	Änderung der Grunderwerbsflächen infolge Änderung der Katastergrenzen	30.04.2021	Görlach




**PLAN  
AKZENT**  
ROSTOCK  
LANDSCHAFTSARCHITEKTIN

Landschaftsplanung  
Objektplanung  
Bauleitplanung  
Landschaftsökologie

**ELKE RINGEL**

Dehmelstraße 4 18055 Rostock Tel.: (03 81) 86 51 28-0 Fax: (03 81) 86 51 28-21

bearbeitet	Datum	gezeichnet	Datum	geprüft	Datum
<i>Schunke</i>	06/2018	<i>h.f.</i>	06/2018	<i>Rumpf</i>	06/2018



**MECKLENBURGISCHES INGENIEURBÜRO  
FÜR VERKEHRSSBAU GMBH SCHWERIN  
ZWEIGNIEDERLASSUNG NEUSTRELTZ**

Tiergartenstr. 21 17235 Neustrelitz  
Telefon: 039814587-0  
Telefax: 039814587-27  
E-Mail: zentrale@miv-neustrelitz.de

**gez. Schneider**  
Leiter der Zweigniederlassung

	Datum	Zeichen
Bearb.:	Juni 2018	Wanko
Gez.:	Juni 2018	Wanzek
Gepr.:	Juni 2018	Schneider

**STRASSENBAUVERWALTUNG  
LAND MECKLENBURG-VORPOMMERN**

Straße: B 198  
(nächster Ort): Mirow

Bau-km -0+000.000  
bis  
Bau-km 3+325.000

Unterlage Nr. 14.1  
Blatt Nr. D8  
Reg. Nr.  
Datum  
Zeichen

**Planfeststellung**  
B 198 Ortsumgehung Mirow,  
Westabschnitt

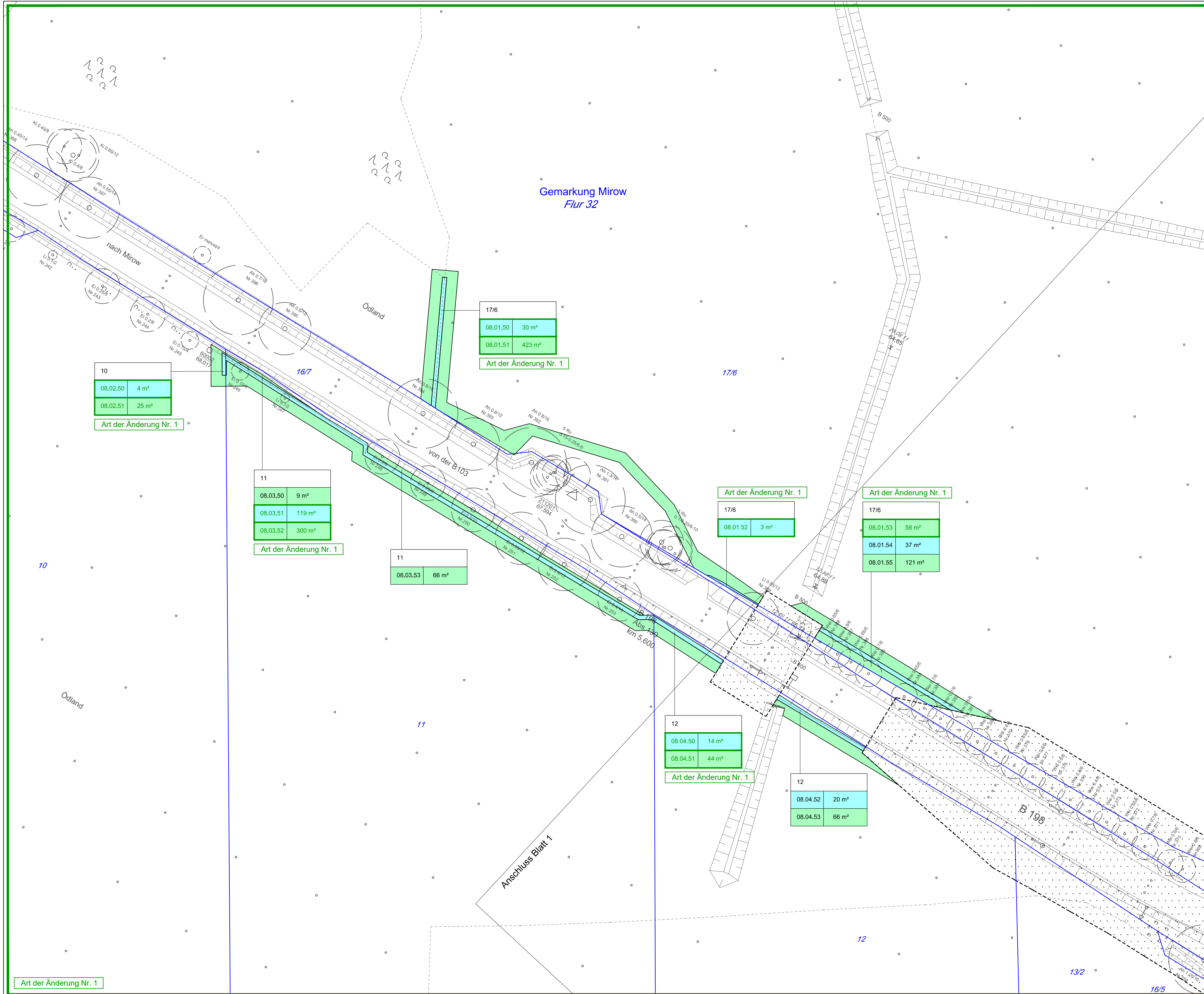
Aufgestellt  
Straßenbauamt Neustrelitz

gez. Herold  
Neustrelitz, Juni 2020

bearbeitet  
gezeichnet  
geprüft

Juni 2020 gez. M. Görlach

**Grunderwerbsplan**  
Maßstab 1 : 1.000



10
08.02.50 4 m <sup>2</sup>
08.02.51 25 m <sup>2</sup>

Art der Änderung Nr. 1

17/6
08.01.50 30 m <sup>2</sup>
08.01.51 423 m <sup>2</sup>

Art der Änderung Nr. 1

11
08.03.50 9 m <sup>2</sup>
08.03.51 119 m <sup>2</sup>
08.03.52 300 m <sup>2</sup>

Art der Änderung Nr. 1

11
08.03.53 66 m <sup>2</sup>

17/6
08.01.52 3 m <sup>2</sup>

Art der Änderung Nr. 1

17/6
08.01.53 58 m <sup>2</sup>
08.01.54 37 m <sup>2</sup>
08.01.55 121 m <sup>2</sup>

Art der Änderung Nr. 1

12
08.04.50 14 m <sup>2</sup>
08.04.51 44 m <sup>2</sup>

Art der Änderung Nr. 1

12
08.04.52 20 m <sup>2</sup>
08.04.53 66 m <sup>2</sup>

Art der Änderung Nr. 1