

Landschaftspflegerischer Begleitplan

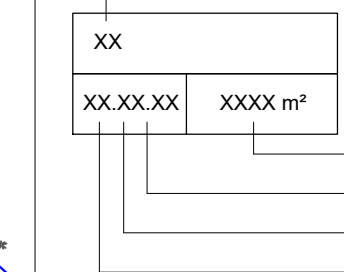
B 198 Ortsumgebung Mirow,
Westabschnitt

Grunderwerb
LBP trassenfern

LEGENDE

- für LBP vorübergehend benötigte Fläche
- dauernd zu beschränkende Fläche, die durch Landschaftspflegerische Maßnahmen belastet wird


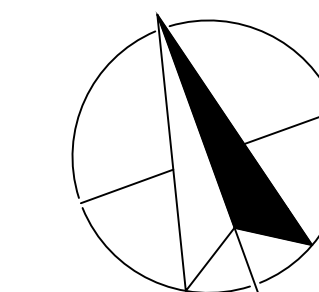
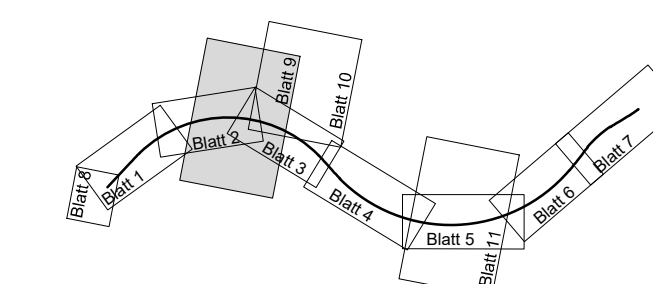
Flurstücksnummer



beanspruchte Fläche in m²
Nr. der beanspruchten Teilfläche des Flurstücks
lfd. Nr. im Grunderwerbsverzeichnis
Nr. des betreffenden Grunderwerbsplanes

- Nutzungsgrenze
- Flurstücksgrenze
- Zusammenhängigkeitsshaken
- Entwässerungsleitung
- Flurgrenze
- Gemarkungsgrenze
- Kreisgrenze

Grunderwerb trassennah; vgl. Unterlage 14.1, Blatt 1-7, M 1:500
(nachrichtliche Übernahme: Mecklenburgisches Ingenieurbüro für Verkehrsbau, Stand 06/2018)



Nr.	Art der Änderung	Datum	Aufgestellt
-----	------------------	-------	-------------

PLAN AKZENT ROSTOCK
LANDSCHAFTSARCHITEKTIN ELKE RINGEL

Dehmelstraße 4 18055 Rostock Tel.: (03 81) 86 51 28-0 Fax: (03 81) 86 51 28-21

bearbeitet	Datum	gezeichnet	Datum	geprüft	Datum
<i>Balunke</i>	06/2018	<i>h.j.f.</i>	06/2018	<i>Ringel</i>	06/2018

	MECKLENBURGISCHES INGENIEURBÜRO FÜR VERKEHRSBAU GMBH SCHWERIN ZWEIGNIEDERLASSUNG NEUSTRELITZ	
	Datum	Zeichen
	Bearb.: Juni 2018	Wanko
	Gez.: Juni 2018	Wanzek
Neustrelitz, Juni 2018	gez. A. Schneider	Leiter der Zweigniederlassung
geprüft:	Juni 2018	Schneider

STRASSENBAUVERWALTUNG LAND MECKLENBURG-VORPOMMERN		Unterlage Nr. 14.1
Straße: B 198 (nächster Ort): Mirow		Blatt Nr. 9
Bau-km -0+000.000 bis Bau-km 3+325.000		Reg.Nr.
<p align="center">Planfeststellung B 198 Ortsumgebung Mirow, Westabschnitt</p>		Datum
		Zeichen
		bearbeitet
		gezeichnet
<p align="center">Grunderwerbsplan</p>		geprüft
<p align="center">Maßstab 1 : 1.000</p>		gepr. M. Göllich
<p align="center">Aufgestellt Straßenbaumt Neustrelitz</p>		
<p align="center">gez. Herold Neustrelitz, Juni 2020</p>		

