



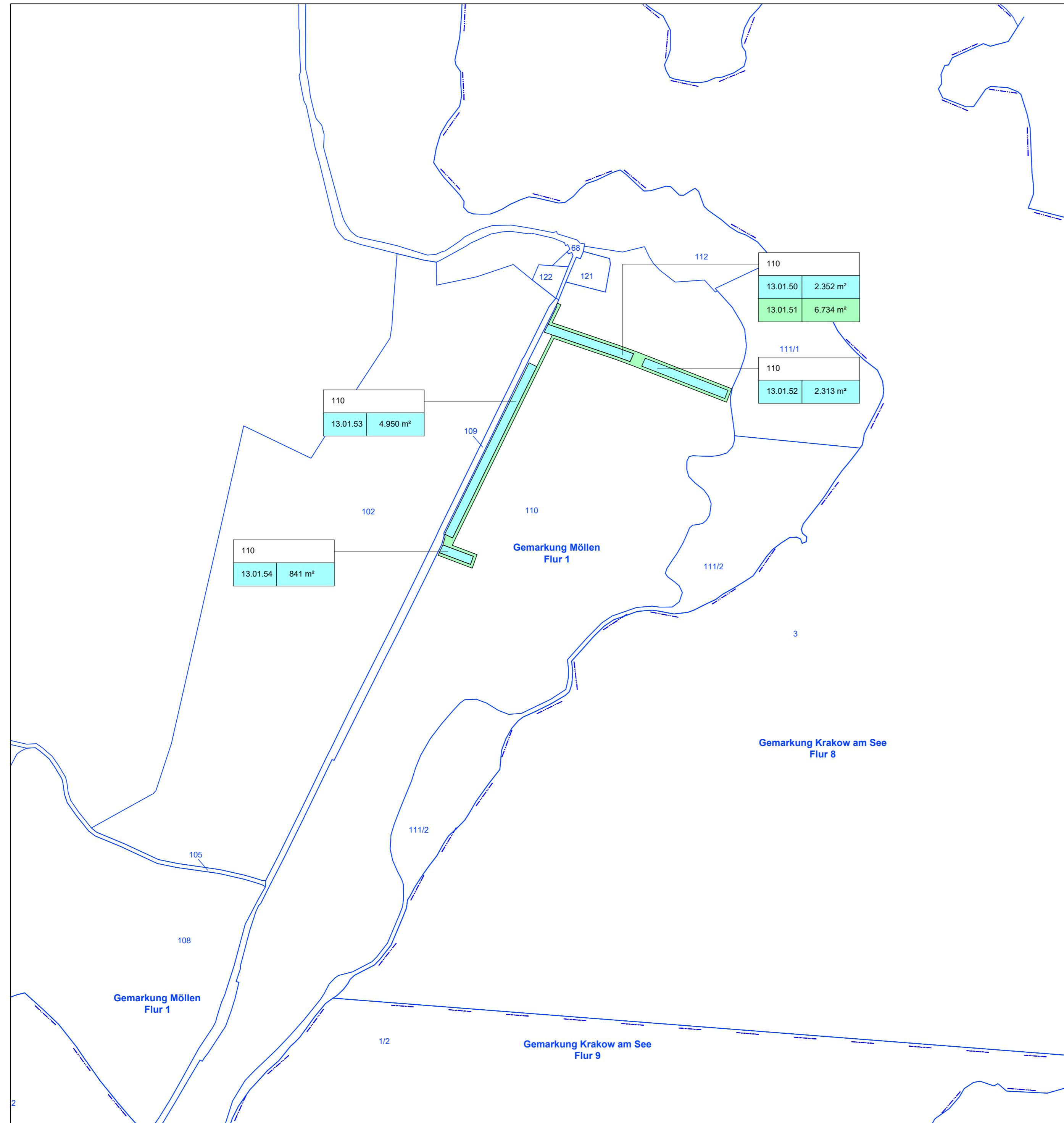
# Landschaftspflegerischer Begleitplan

B 198 Ortsumgebung Mirow,  
Westabschnitt

Grunderwerb  
LBP trassenfern

## LEGENDE

- für LBP vorübergehend benötigte Fläche
- dauernd zu beschränkende Fläche, die durch Landschaftspflegerische Maßnahmen belastet wird
- Flurstücksnummer
- XX  
XX.XX.XX    XXXX m² beanspruchte Fläche in m²  
Nr. der beanspruchten Teilfläche des Flurstückes  
lfd. Nr. im Grunderwerbsverzeichnis  
Nr. des betreffenden Grunderwerbsplanes
- Nutzungsgrenze
- Flurstücksgrenze
- Zusammengehörigkeitshaken
- Flurgrenze
- Gemarkungsgrenze
- Kreisgrenze



Nr.	Art der Änderung	Datum	Aufgestellt

**PLAN  
AKZENT ROSTOCK**  
LANDSCHAFTSARCHITEKTIN

Landschaftsplanung  
Objektplanung  
Bauleitplanung  
Landschaftsökologie

**ELKE RINGEL**

Dehmelstraße 4    18055 Rostock    Tel.: (03 81) 86 51 28-0 Fax: (03 81) 86 51 28-21

bearbeitet	Datum	gezeichnet	Datum	geprüft	Datum
<i>Böhmke</i>	06/2020	<i>Böhmke</i>	06/2020	<i>Ringel</i>	06/2020

<b>STRASSENBAUVERWALTUNG LAND MECKLENBURG-VORPOMMERN</b>		Unterlage Nr.	14.1
Straße: B 198 (nächster Ort): Mirow		Blatt Nr.	13
Bau-km -0+000.000 bis Bau-km 3+325.000		Reg.Nr.	
<b>Planfeststellung</b> B 198 Ortsumgebung Mirow, Westabschnitt		Datum	Zeichen
		bearbeitet	
		gezeichnet	
		geprüft	Juni 2020    gez. M. Görlach
		<b>Grunderwerbsplan</b>	
		Maßstab 1 : 5.000	
Aufgestellt Straßenbauamt Neustrelitz			
gez. Herold Neustrelitz, Juni 2020			