

Landschaftspflegerischer Begleitplan

B 198 Ortsumgehung Mirow,
Westabschnitt

Rastvögel

LEGENDE

RASTVOGEL

- Rastvogel
- Rastvogel (relevante Art)

Gesamtartenliste über die nachgewiesenen Rastvogelarten

Kürzel	Artnamen lateinisch	Artnamen deutsch	Max	A	Verhalten	BArtSchV	V-RL	BNatSchG
Blg	Anser albifrons	Blaßgans	80	1	Überflug	-	-	§
Br	Fulica atra	Blaßralle	22	4	Nahrungssuche	-	-	§§
Gäs	Mergus merganser	Gänseäger	25	1	Nahrungssuche	-	-	§§§
Grr	Ardea cinerea	Graureiher	1	2	Nahrungssuche	-	-	§§§
Gra	Anser anser	Graugans	16	5	Nahrungssuche	-	-	§§§
Ht	Podiceps cristatus	Haubentaucher	19	4	Nahrungssuche	-	-	§§§
Hö	Cygnus olor	Höckerschwan	4	5	Nahrungssuche	-	-	§§§
Kch	Grus grus	Kranich	31	5	Nahrungssuche	-	x	§§§
Lm	Larus ridibundus	Lachmöwe	35	3	Nahrungssuche	-	-	§§§
Rei	Aythya fuligula	Reiherente	2	1	Nahrungssuche	-	-	§§§
Sa	Corvus frugilegus	Saatkrähe	38	1	Nahrungssuche	-	-	§§§
Sea	Haliaeetus albicilla	Seeadler	2	2	Nahrungssuche	-	x	§§§
Sim	Larus argentatus	Silbermöwe	18	2	Nahrungssuche	-	-	§§§
Sl	Budophala clangula	Schellente	2	1	Nahrungssuche	-	-	§§§
Sto	Anas platyrhynchos	Stockente	68	8	Nahrungssuche	-	-	§§§

Erklärung:

Max = Maximalzahl während einer Begehung (Tag);
 A = Auftreten, Anzahl der Tage mit Vorkommen im Gebiet;
 BArtSchV = Bundesartenschutzverordnung, §§ = streng geschützt;
 V-RL = Vogelschutz-Richtlinie, x = Art des Anhangs I;
 BNatSchG = Bundesnaturschutzgesetz, § = besonders geschützt, §§ = streng geschützt;
rot markiert = betrachtungsrelevante Arten im Rahmen des Artenschutzrechtlichen Fachbeitrags

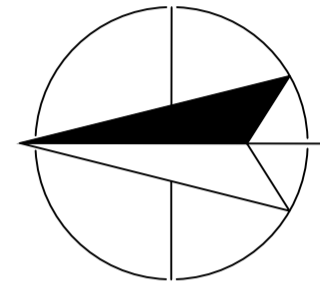
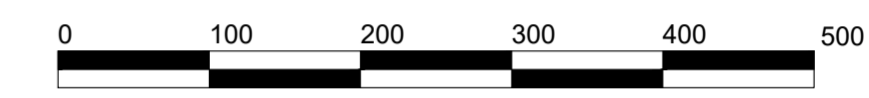
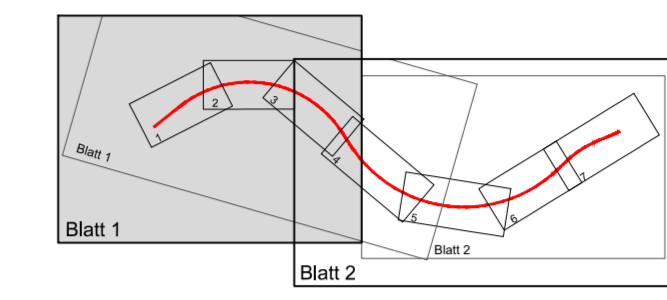
Quelle: Biologische Bestandserfassung Rastvögel:
 Dipl. - Ing. Steffen Behl, 2017

SONSTIGES

- Grenze des Plangebietes
- Biotopbestand
- Trasse der geplanten OU Mirow Westabschnitt (nachrichtliche Übernahme: Mecklenburgisches Ingenieurbüro für Verkehrsbau GmbH, Stand 06/2018)
- Blattsschnitte der Unterlage 12.2.1 Lageplan Maßnahmen trassennah, M 1 : 500
- Blattsschnitte der Unterlage 12.5.1 Realnutzung und Biotoptypen, M 1 : 2.500



Blattübersicht



Nr.	Art der Änderung	Datum	Aufgestellt

LANDSCHAFTSARCHITEKTIN

Dehmelstraße 4 18055 Rostock
 Tel.: (03 81) 86 51 28-0 Fax: (03 81) 86 51 28-21

Landschaftsplanung
 Objektplanung
 Bauleitplanung
 Landschaftsökologie

ELKE RINGEL

bearbeitet	Datum	gezeichnet	Datum	geprüft	Datum
<i>Böhme</i>	06/2018	<i>huf</i>	06/2018	<i>Ringel</i>	06/2018

	Datum	Zeichen
Bearb.:	Juni 2018	Wanko
Gez.:	Juni 2018	Wanzek
Gepr.:	Juni 2018	Schneider

**STRASSENBAUVERWALTUNG
 LAND MECKLENBURG-VORPOMMERN**

Straße: B 198
 (nächster Ort): Mirow

Bau-km -0+000.000
 bis
 Bau-km 3+325.000

Unterlage Nr. 12.5.4
 Blatt Nr. 1
 Reg.Nr. Datum Zeichen

Planfeststellung		bearbeitet	gezeichnet	geprüft
B 198 Ortsumgehung Mirow, Westabschnitt				
		geprüft	Juni 2020	gez. M. Görlach

Rastvögel
 Maßstab 1 : 5.000

Aufgestellt Straßenbauamt Neustrelitz gez. Herold Neustrelitz, Juni 2020	
---	--