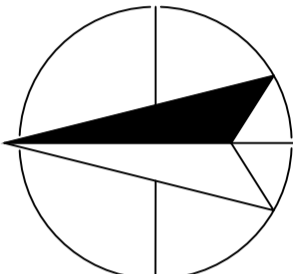
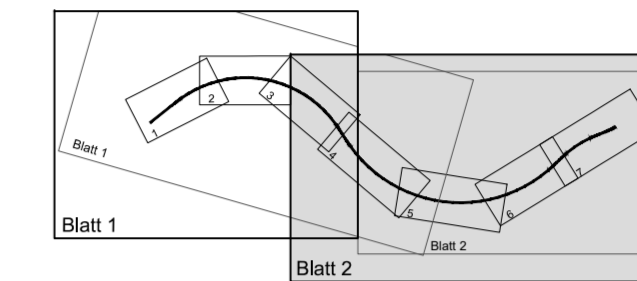


Landschaftspflegerischer Begleitplan


B 198 Ortsumgehung Mirow,
Westabschnitt

Übersicht Waldflächenbilanz


Blattübersicht



Nr.	Art der Änderung	Datum	Aufgestellt


PLAN AKZENT ROSTOCK
 LANDSCHAFTSARCHITEKTIN
 ELKE RINGEL
 Dehmelstraße 4 18055 Rostock Tel.: (03 81) 86 51 28-0 Fax: (03 81) 86 51 28-21









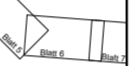


bearbeitet	Datum	gezeichnet	Datum	geprüft	Datum
<i>Röhneke</i>	06/2018	<i>h. f.</i>	06/2018	<i>Ringel</i>	06/2018

 MECKLENBURGISCHES INGENIEURBÜRO FÜR VERKEHRSBAU GMBH SCHWERIN ZWEIGNIEDERLASSUNG NEUSTRELTZ <small>Tingartenstr. 21, 17235 Neustrelitz Telefon: 0398114587-0 Telefax: 0398114587-27 E-Mail: zentral@mv-neustrelitz.de</small>	Datum	Zeichen
	Bearb.: Juni 2018	Wanko
	Gez.: Juni 2018	Wanzek
	Gepr.: Juni 2018	Schneider

STRASSENBAUVERWALTUNG LAND MECKLENBURG-VORPOMMERN		Unterlage Nr. 12.4.3 Blatt Nr. 2 Reg.Nr.								
Straße: B 198 (nächster Ort): Mirow	Bau-km -0+000.000 bis Bau-km 3+325.000	<table border="1"> <tr> <td>Datum</td> <td>Zeichen</td> </tr> <tr> <td>bearbeitet</td> <td> </td> </tr> <tr> <td>gezeichnet</td> <td> </td> </tr> <tr> <td>geprüft</td> <td>Juni 2020 gez. M. Görlach</td> </tr> </table>	Datum	Zeichen	bearbeitet		gezeichnet		geprüft	Juni 2020 gez. M. Görlach
Datum	Zeichen									
bearbeitet										
gezeichnet										
geprüft	Juni 2020 gez. M. Görlach									
Planfeststellung B 198 Ortsumgehung Mirow, Westabschnitt		Übersichtsplan Waldflächenbilanz Maßstab 1 : 5.000								

Aufgestellt Straßenbauamt Neustrelitz gez. Herold Neustrelitz, Juni 2020	
---	--

LEGENDE

-  Verlust von Waldflächen
-  Biotopgrenzen
-  Biotopnummer / Biotop (siehe Unterlage 12.5.6 Biotoperfassungsbögen)
-  Biotoptyp (nähere Erläuterung siehe Unterlage 12.1 Bestands- und Konfliktplan)
-  Biotopbestand
-  Trasse der geplanten OU Mirow Westabschnitt (nachrichtliche Übernahme: Mecklenburgisches Ingenieurbüro für Verkehrsbau GmbH, Stand 06/2018)
-  Flurstücksgrenze / Flurstücksnummer
-  Flurgrenze / Gemarkungsgrenze
-  Grenze des Plangebietes
-  Blattsschnitte der Unterlage 12.2.1 Lageplan Maßnahmen trassennah, M 1 : 500
-  Blattsschnitte der Unterlage 12.5.1 Realnutzung und Biotoptypen, M 1 : 2.500

