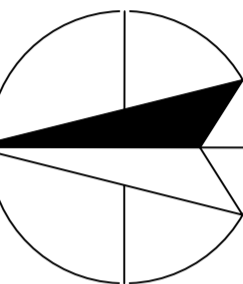
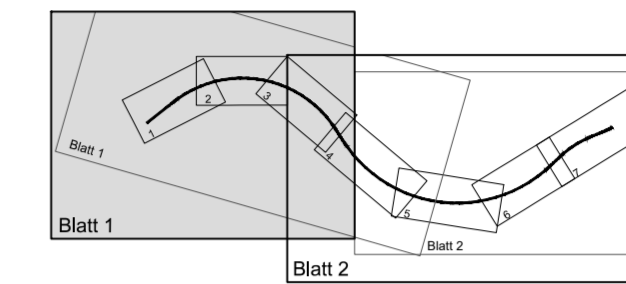


Landschaftspflegerischer Begleitplan

B 198 Ortsumgehung Mirow,
Westabschnitt

Übersicht Waldflächenbilanz


Blattübersicht



Nr.	Art der Änderung	Datum	Aufgestellt


PLAN AKZENT ROSTOCK
 LANDSCHAFTSARCHITEKTIN ELKE RINGEL
 Landschaftsplanung
 Objektplanung
 Bauleitplanung
 Landschaftsökologie
 Dehmelstraße 4 18055 Rostock Tel.: (03 81) 86 51 28-0 Fax: (03 81) 86 51 28-21

bearbeitet	Datum	gezeichnet	Datum	geprüft	Datum
<i>Röhneke</i>	06/2018	<i>hif</i>	06/2018	<i>Ringel</i>	06/2018


MECKLENBURGISCHES INGENIEURBÜRO FÜR VERKEHRSBAU GMBH SCHWERIN ZWEIGNIEDERLASSUNG NEUSTRELTIZ
 Tiergartenstr. 21, 17235 Neustrelitz
 Telefon: 039814587-0
 Telefax: 039814587-27
 E-Mail: zentrale@mv-neustrelitz.de
 Neustrelitz, Juni 2018 Leiter der Zweigniederlassung

Bearb.:	Datum	Zeichen
Juni 2018	Wanko	
Gez.:	Datum	Zeichen
Juni 2018	Wanzek	
Gepr.:	Datum	Zeichen
Juni 2018	Schneider	

STRASSENBAUVERWALTUNG LAND MECKLENBURG-VORPOMMERN
 Straße: B 198 Bau-km -0+000.000 bis 3+325.000
 (nächster Ort): Mirow

Unterlage Nr.	12.4.3
Blatt Nr.	1
Reg.Nr.	
Datum	Zeichen






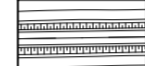



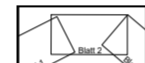

Planfeststellung
 B 198 Ortsumgehung Mirow, Westabschnitt

bearbeitet	
gezeichnet	
geprüft	Juni 2020 gez. M. Görlach

Übersichtsplan Waldflächenbilanz
 Maßstab 1 : 5.000

Aufgestellt
 Straßenbauamt Neustrelitz
 gez. Herold
 Neustrelitz, Juni 2020

LEGENDE

-  Verlust von Waldflächen
-  Biotopgrenzen
-  Biotopnummer / Biotop (siehe Unterlage 12.5.6 Biotoperfassungsbögen)
-  Biotoptyp (nähere Erläuterung siehe Unterlage 12.1 Bestands- und Konfliktplan)
-  Biotopbestand
-  Trasse der geplanten OU Mirow Westabschnitt (nachrichtliche Übernahme: Mecklenburgisches Ingenieurbüro für Verkehrsbau GmbH, Stand 06/2018)
-  Flurstücksgrenze / Flurstücksnummer
-  Flurgrenze / Gemarkungsgrenze
-  Grenze des Plangebietes
-  Blattsschnitte der Unterlage 12.2.1 Lageplan Maßnahmen trassennah, M 1 : 500
-  Blattsschnitte der Unterlage 12.5.1 Realnutzung und Biotoptypen, M 1 : 2.500

