

Gemarkung Mirow
Flur 35

Gemarkung Mirow
Flur 35

LEGENDE

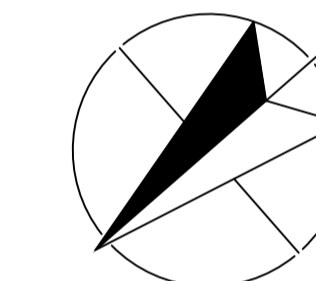

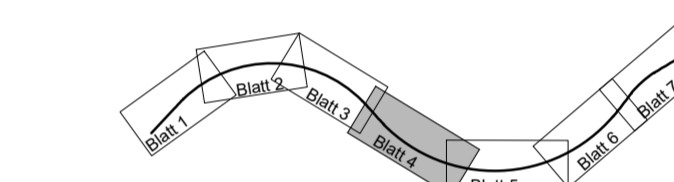
- Verlust von Waldflächen
- Biotopgrenzen
- Biotopbestand
- Biotopnummer (siehe Unterlage 12.5.8 Biotoperfassungsbögen)
- Biototyp (nähere Erläuterung siehe Unterlage 12.1 Bestands- und Konfliktplan)
- Trasse der geplanten OU Mirow Westabschnitt (nachrichtliche Übernahme: Mecklenburgisches Ingenieurbüro für Verkehrsbau GmbH, Stand 06/2018)
- Flurstücksgrenze / Flurstücksnummer
- Flurgrenze / Gemarkungsgrenze

Landschaftspflegerischer Begleitplan

B 198 Ortsumgebung Mirow,
Westabschnitt

Waldflächenbilanz

Blattübersicht



Nr.	Art der Änderung	Datum	Aufgestellt

PLAN AKZENT ROSTOCK		Landschaftsplanung Örtlichplanung Bauwerkplanung Landschaftsökologie
LANDSCHAFTSARCHITEKTIN		ELKE RINGEL
Dehmelstraße 4 18055 Rostock		Tel.: (03 81) 86 51 28-0 Fax: (03 81) 86 51 28-21
bearbeitet	Datum	gezeichnet
06/2018	06/2018	06/2018

MECKLENBURGISCHES INGENIEURBÜRO FÜR VERKEHRSSBAU GMBH SCHWERIN		Landschaftsplanung Örtlichplanung Bauwerkplanung Landschaftsökologie
ZWEIGNIEDERLASSUNG NEUSTRELTZ		ELKE RINGEL
Torgauer Straße 21, 17228 Neustrelitz		Tel.: (03 81) 86 51 28-0 Fax: (03 81) 86 51 28-21
bearbeitet	Datum	gezeichnet
06/2018	06/2018	06/2018

STRASSENBAUVERWALTUNG LAND MECKLENBURG-VORPOMMERN		Unterlage Nr.: 12.4.2
Straße: B 198		Blatt Nr.: 4
(nächster Ort): Mirow		Reg. Nr.:
Bau-km 0+000.000 bis Bau-km 3+325.000		Datum
Bau-km 1+360.000 bis 1+885.000		Zeichen
Planfeststellung B 198 Ortsumgebung Mirow, Westabschnitt		bearbeitet gezeichnet geprüft
Bau-km 1+360.000 bis 1+885.000		Juni 2020 gez. M. Görlich
Lageplan Waldflächenbilanz		Maßstab 1: 500
Aufgestellt: Straßenbauamt Neustrelitz		gez. Herold Neustrelitz, Juni 2020



BW 1 W
Brücke über die Müntz-Havel-Wasserstraße
Bau-km 1+077,702
Winkel = 90,44 gon LW = 28,48 m
KH = 1,50 m LH = 4,25 m
NBr = 12,62 m

Teilbauwerk
Irritations- und Kollisionsschutzwand mit Blendschutz
L = 2x 48,00 m
h = 4,00 m

Vermeidung im Sinne des § 15 BImSchG

BW 2 W
Brücke über die Kreisstraße MSE 16
Bau-km 1+933,344
Winkel = 97,49 gon LW = 11,99 m
KH = 0,65 m LH = 4,50 m
NBr = 11,60 m

<p>Grundplan hergestellt:</p> <p>MECKLENBURGISCHES INGENIEURBÜRO FÜR VERKEHRSSBAU GMBH SCHWERIN</p> <p>Langgalerie Chaussee 72, 18061 Schwerin Telefon: 0381-950100 Telefax: 0381-951112</p>	<p>Aufnahme: 02/11 Dettmann/Calenbeck/Kurth</p> <p>Feldvergleich: Bezugsystem Lage GK 42/83 Höhe DIN 4710</p> <p>Kataster:</p>
--	---