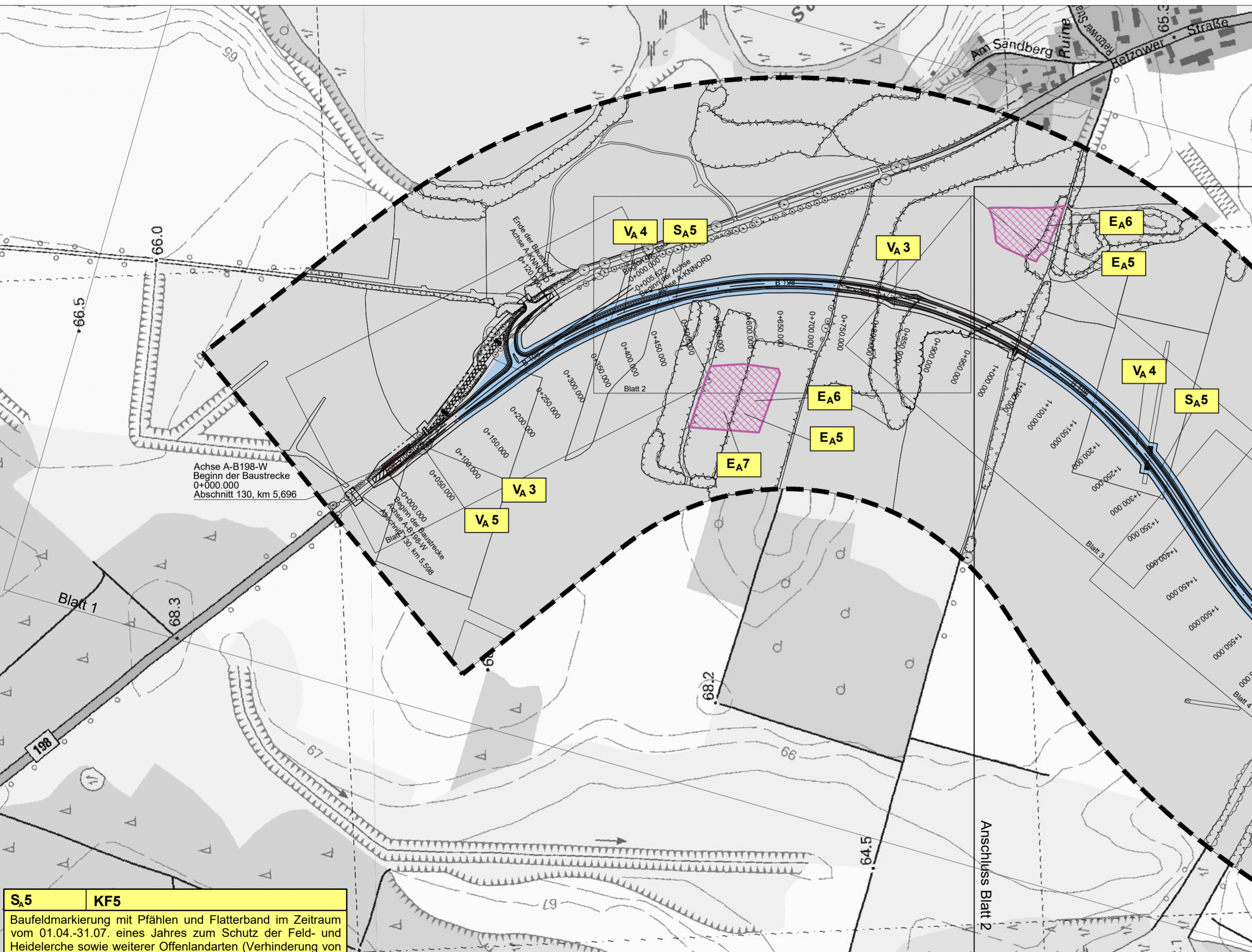


**V<sub>A</sub>3**    **KF1, KF5**  
 Bauzeitenregelung zum Schutz der Fledermäuse und Gehölzbrüter. Die Fällung der Gehölze ist im Zeitraum zwischen 01. Oktober und 28. Februar durchzuführen. Fachgerechte Baumkontrolle vor Baufeldberäumung auf Nachweise hinsichtlich der Nutzung als Fledermausquartier bzw. Brutvogelhöhle. Ggf. Höhlenverschluss oder fachgerechte Abnahme besetzter Fledermausquartiere (Winterquartier).

**V<sub>A</sub>4**    **KF5**  
 Bauzeitenregelung zum Schutz der Brutvögel. Die Baufeldbereinigung im Offenland ist außerhalb der Brutzeit von Offenlandarten durchzuführen. Baufeldfreimachung in der Zeit zwischen 01.10. und 28.02. zur Vermeidung von Individuen- und Gelegeverlusten.

**V<sub>A</sub>5**    **KF6**  
 Fachgerechte Baumkontrolle vor Baubeginn zum Schutz des Eremiten. Untersuchung potentieller Habitatbäume vor Fällung auf das Vorkommen der Art. Ggf. fachgerechte Abnahme und Umsetzen nachgewiesener Habitatbäume.



**S<sub>A</sub>5**    **KF5**  
 Baufeldmarkierung mit Pfählen und Flutterband im Zeitraum vom 01.04.-31.07. eines Jahres zum Schutz der Feld- und Heidelerche sowie weiterer Offenlandarten (Verhinderung von Bruten im Baufeld vor Beginn bzw. bei längerer Unterbrechung der Baumaßnahmen). Die Markierung wird in Offenlebensräumen außerhalb von Waldgebieten in größeren zusammenhängenden freigeräumten Abschnitten ohne Bautätigkeit gesetzt.

**E<sub>A</sub>5**    **KF1**  
 Ersatz von nachgewiesenen Quartieren baumbewohnender Fledermausarten durch Anbringen von Fledermauskästen zeitnah zur Baufeldfreimachung in ausgewiesenen Waldbereichen. Fachgerechte Baumkontrolle vor Baufeldberäumung zur Ermittlung des Maßnahmenumfangs (vgl. Maßnahme V<sub>A</sub> 3). Ersatz von Quartieren im Verhältnis 1:10 bzw. 1:2.  
 -CEF-Maßnahme-

**E<sub>A</sub>6**    **KF5**  
 Ersatz von Brutplätzen höhlenbewohnender Vogelarten durch Anbringen von Nistkästen zeitnah zur Baufeldfreimachung in ausgewiesenen Waldbereichen. Fachgerechte Baumkontrolle vor Baufeldberäumung zur Ermittlung des Maßnahmenumfangs. Ersatz von Höhlen im Verhältnis 1:2.  
 -CEF-Maßnahme-

**E<sub>A</sub>7**    **KF5**  
 Ersatz eines Brutplatzes des Mäusebussards durch Anbringen einer Nisthilfe. Anbringen eines Nistkorbs (Durchmesser 70 cm) im ausgewiesenen Waldbereich im lockeren Bestand mit einem Abstand von 100-300 m zur Trasse.  
 -CEF-Maßnahme-

**LEGENDE**

**MAßNAHMEN**

Schutzmaßnahmen

Baufeldmarkierung zum Schutz von Offenlandbrütern

Ersatzmaßnahmen

Waldbereich für den Ersatz von Fledermausquartieren durch Anbringen von Fledermauskästen

Waldbereich für den Ersatz von Bruthöhlen durch Anbringen von Nistkästen

**S<sub>A</sub>5**    Maßnahmenummer

Maßnahmennr.    Bezug zur fortlaufenden Konfliktnummer

**S<sub>A</sub>5**    **KF5**  
 Baufeldmarkierung mit Pfählen und Flutterband im Zeitraum vom 01.04.-31.07. eines Jahres zum Schutz der Feld- und Heidelerche (Verhinderung von Bruten im Baufeld vor Beginn bzw. bei längerer Unterbrechung der Baumaßnahmen). Die Markierung wird in Offenlebensräumen außerhalb von Waldgebieten in größeren zusammenhängenden freigeräumten Abschnitten ohne Bautätigkeit gesetzt.

Erläuterung der Maßnahme

- V<sub>A</sub>    Vermeidungsmaßnahme für den Artenschutz
- S<sub>A</sub>    Schutzmaßnahme für den Artenschutz
- E<sub>A</sub>    Ersatzmaßnahme für den Artenschutz

**SONSTIGES**

Grenze des Plangebietes

Biotopbestand

Trasse der geplanten OU Mirow Westabschnitt (nachrichtliche Übernahme: Mecklenburgisches Ingenieurbüro für Verkehrsbau GmbH, Stand 06/2018)

Blattsschnitte der Unterlage 12.2.1 Lageplan Maßnahmen trassennah, M 1 : 500


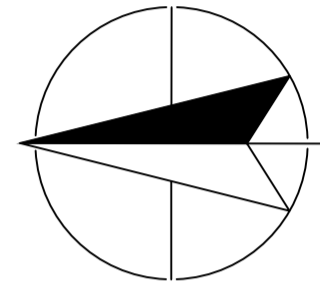
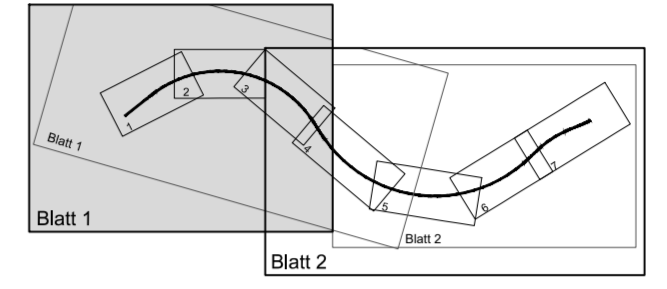
Blattsschnitte der Unterlage 12.5.1 Realnutzung und Biotoptypen, M 1 : 2.500

**Landschaftspflegerischer Begleitplan**

B 198 Ortsumgehung Mirow,  
 Westabschnitt

Übersicht Maßnahmen für den Artenschutz

Blattübersicht



3			
2			
1			
Nr.	Art der Änderung	Datum	Aufgestellt

Landschaftsplanung  
 Objektplanung  
 Bauleitplanung  
 Landschaftsökologie

**PLAN AKZENT ROSTOCK**  
 LANDSCHAFTSARCHITEKTIN    ELKE RINGEL

Dehmelstraße 4    18055 Rostock    Tel.: (03 81) 86 51 28-0 Fax: (03 81) 86 51 28-21

bearbeitet	Datum	gezeichnet	Datum	geprüft	Datum
<i>Böhmke</i>	06/2018	<i>hif</i>	06/2018	<i>Ringel</i>	06/2018

**MECKLENBURGISCHES INGENIEURBÜRO FÜR VERKEHRSSBAU GMBH SCHWERIN ZWEIGNIEDERLASSUNG NEUSTRELTZ**

Tiergartenstr. 21, 17235 Neustrelitz  
 Telefon: 039814587-0  
 Telefax: 039814587-27  
 E-Mail: zentral@mv-neustrelitz.de

Neustrelitz, Juni 2018    Leiter der Zweigniederlassung

	Datum	Zeichen
Bearb.:	Juni 2018	Wanko
Gez.:	Juni 2018	Wanzek
Gepr.:	Juni 2018	Schneider

**STRASSENBAUVERWALTUNG LAND MECKLENBURG-VORPOMMERN**

Straße: B 198    Bau-km -0+000.000 bis    3+325.000  
 (nächster Ort): Mirow

Unterlage Nr. 12.3.2  
 Blatt Nr. 1  
 Reg.Nr.  
 Datum    Zeichen

<b>Planfeststellung</b> B 198 Ortsumgehung Mirow, Westabschnitt	bearbeitet	
	gezeichnet	
	geprüft	Juni 2020    gez. M. Görlach
Übersichtsplan Maßnahmen für den Artenschutz Maßstab 1 : 5.000		
Aufgestellt Straßenbauamt Neustrelitz		
gez. Herold Neustrelitz, Juni 2020		