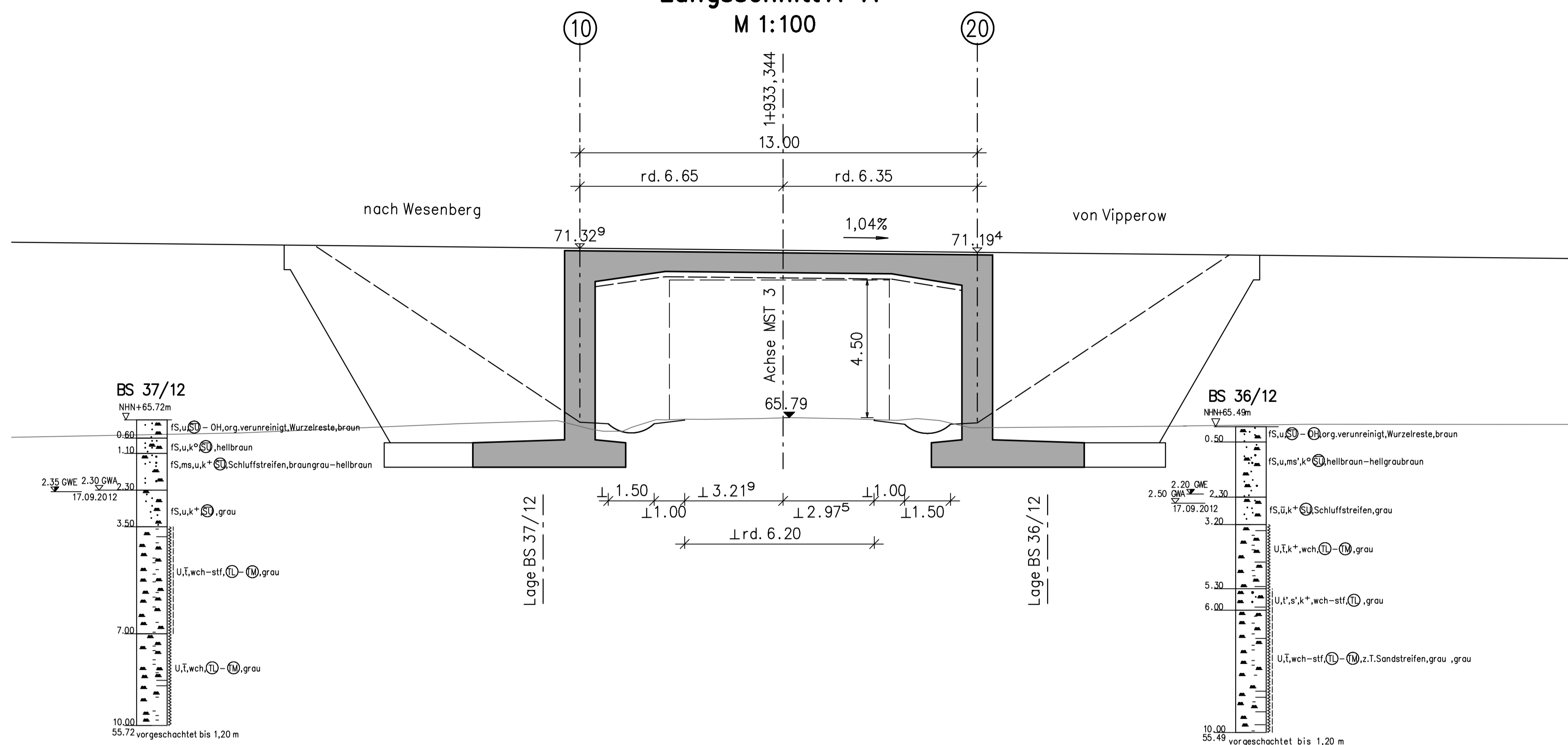
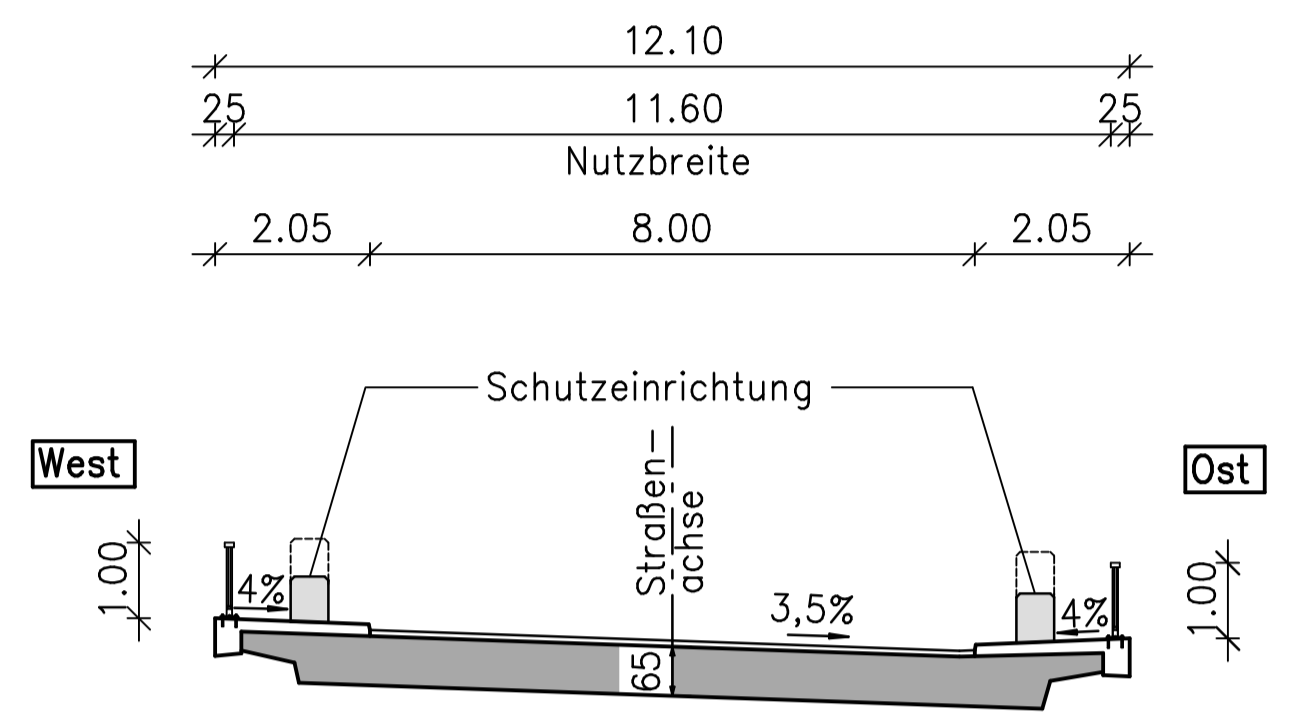


Längsschnitt A-A

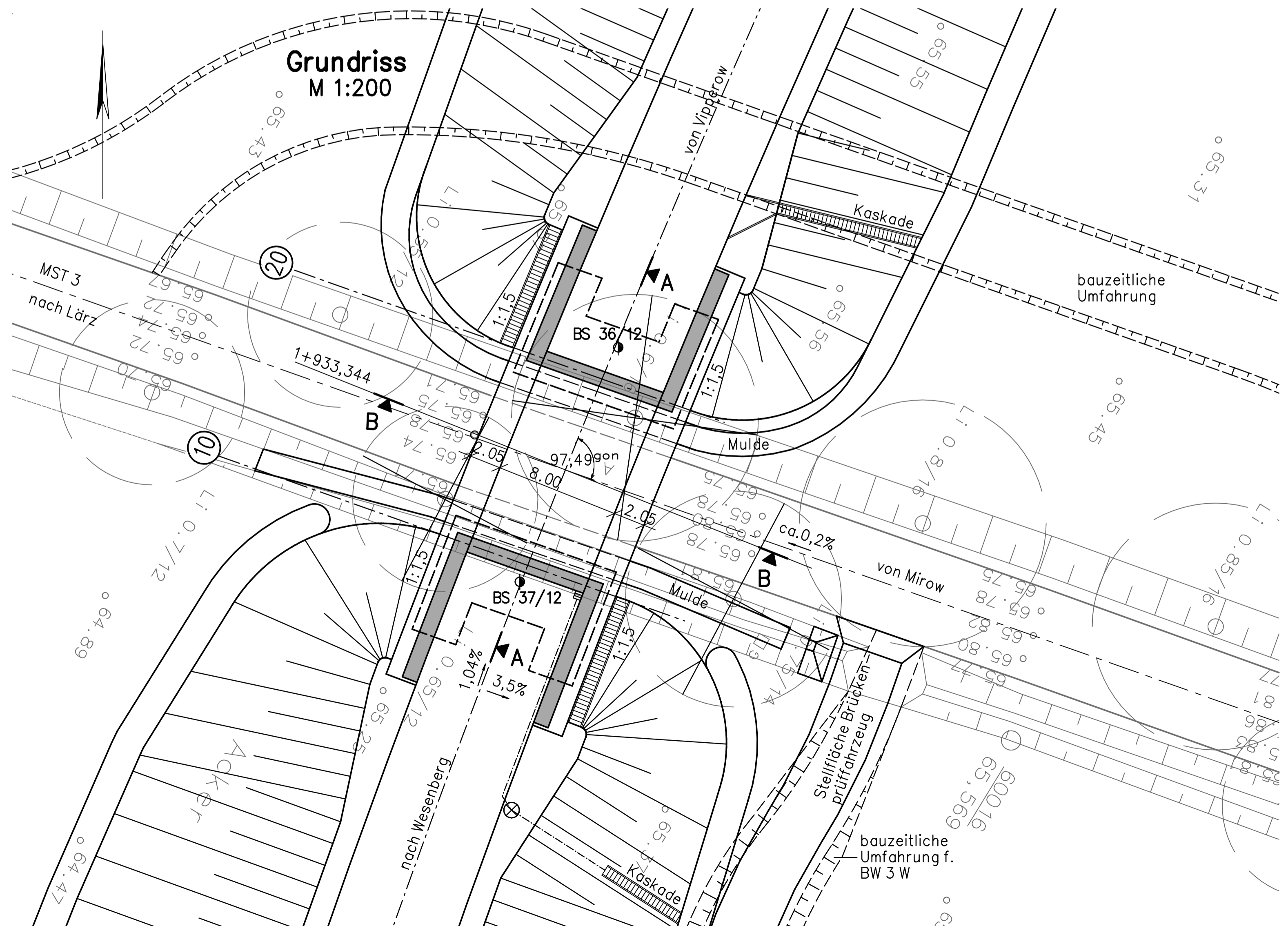
M 1:100



Regelquerschnitt B-B M 1:100
RQ 10,5 (verbreitert) nach RAS-Q



Grundriss M 1:200



Endgültige Abmessungen und Gründung nach statischen, konstruktiven und wirtschaftlichen Erfordernissen.

Höhenangaben im Höhensystem DHHN 92!

Nr.	Art der Änderung	Datum	Name

	Datum	Zeichen
	Bearb.: Juni 2018	Thürkow
	Gez.: Juni 2018	Haak
	Gepr.: Juni 2018	Krause

STRASSENBAUVERWALTUNG LAND MECKLENBURG-VORPOMMERN		Unterlage Nr. 10 Blatt Nr. 2
Straße: B 198 (nächster Ort): Mirow	Bau-km 0+000.000 bis Bau-km 3+325.000	Reg.Nr. Datum Zeichen
Planfeststellung B 198 Ortsumgehung Mirow, Westabschnitt Bau-km bis		bearbeitet gezeichnet geprüft Juni 2020 gez. M. Görlach
Aufgestellt Straßenbauamt Neustrelitz gez. Herold Neustrelitz, Juni 2020		Bauwerksskizze BW 2 W Brücke über die Kreisstraße MST 3 Maßstab 1:100, 1:200