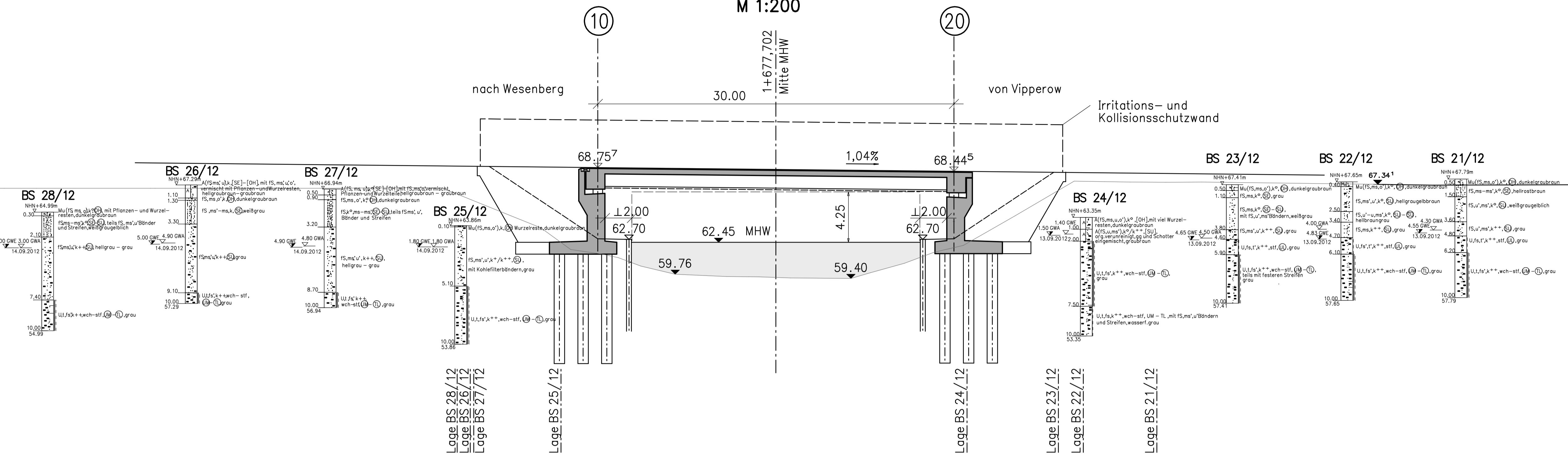


Längsschnitt A-A
M 1:200

Regelquerschnitt B-B M 1:100
RQ 10,5 (verbreitert) nach RAS-Q

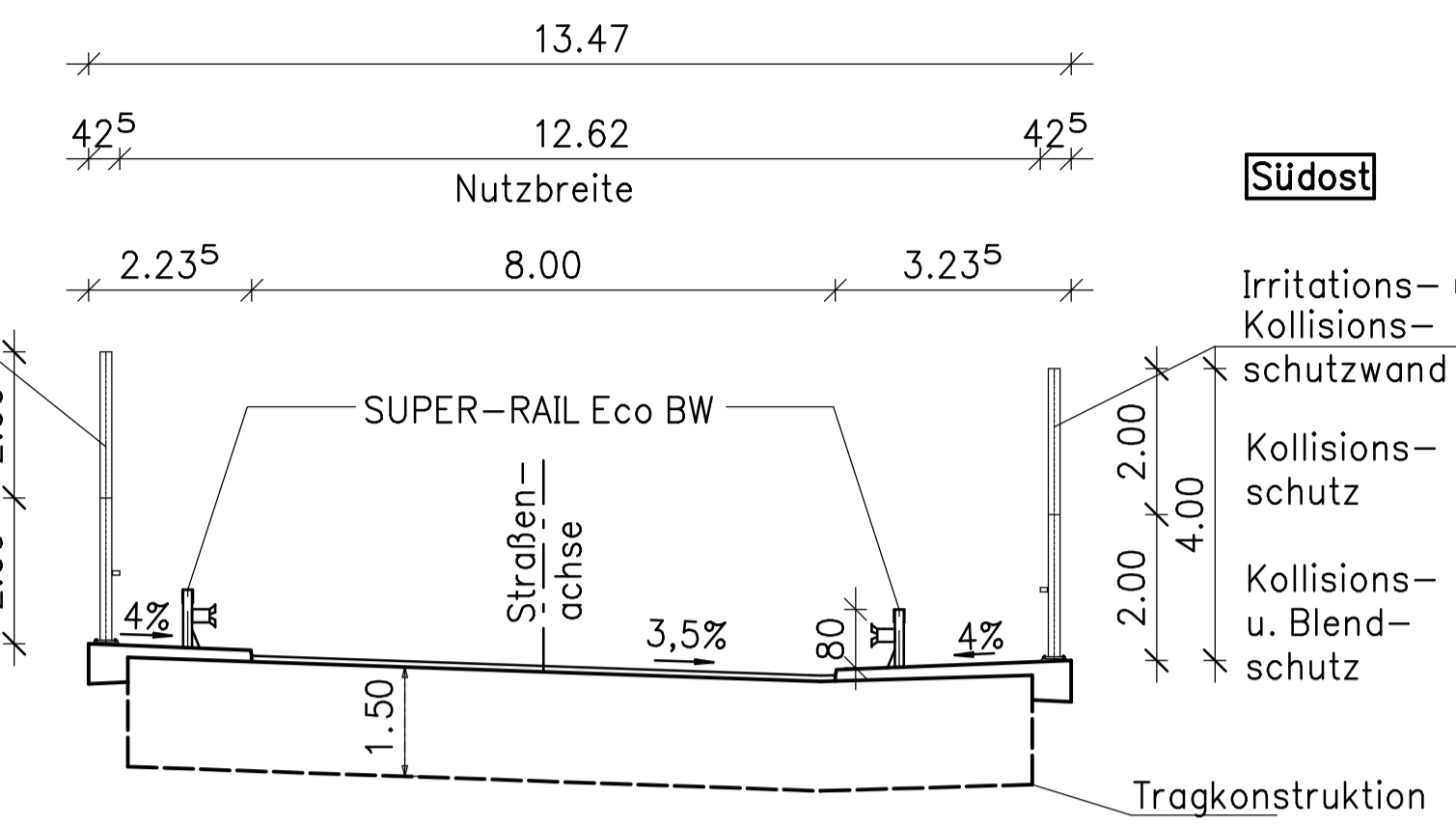


Nordwest

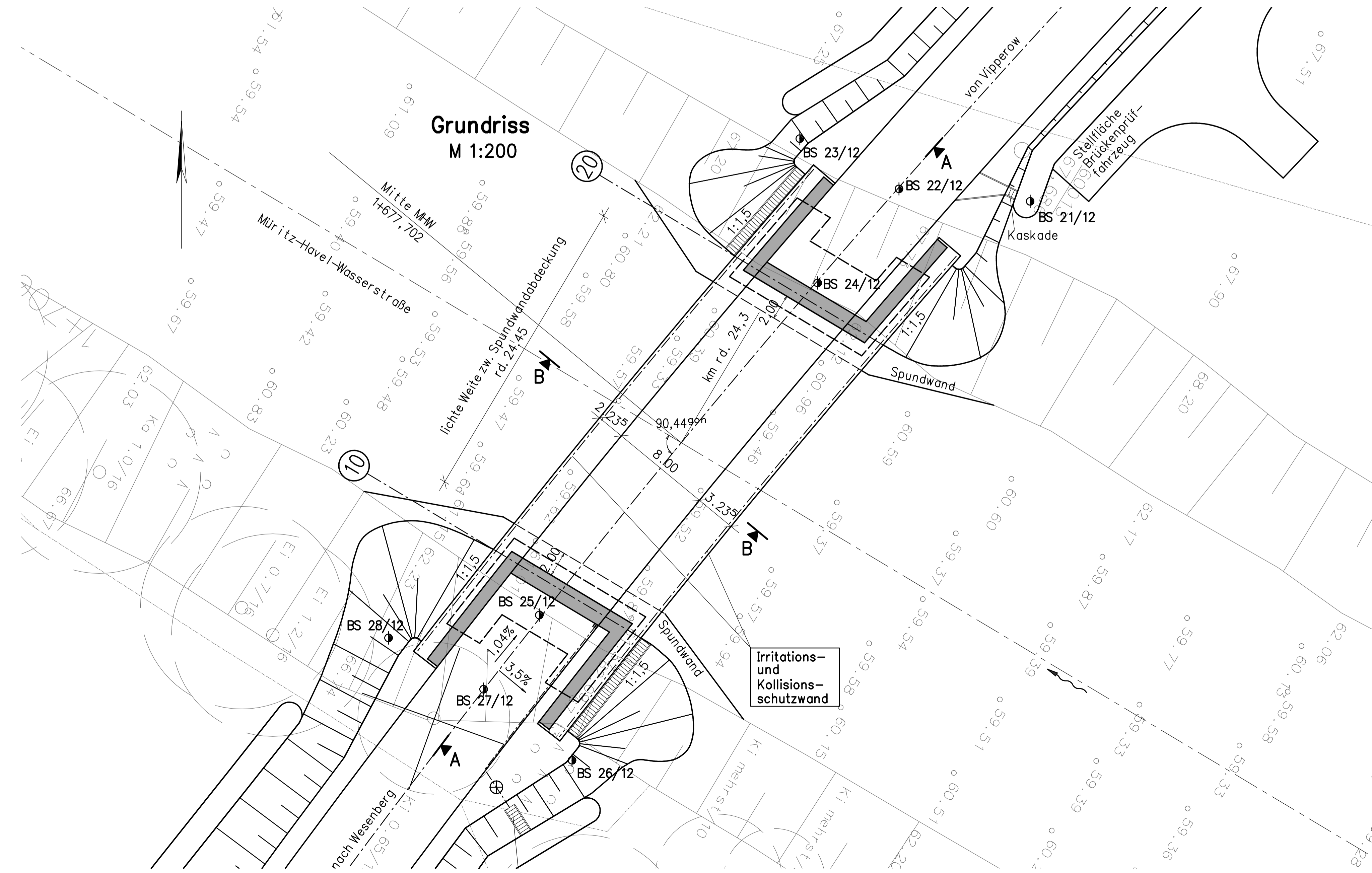
Irritations- u. Kollisions-schutzwand
Kollisions-schutz
Kollisions- u. Blend-schutz

Südost

Irritations- u. Kollisions-schutzwand
Kollisions-schutz
Kollisions- u. Blend-schutz



Grundriss
M 1:200



Endgültige Abmessungen und Gründung nach statischen, konstruktiven und wirtschaftlichen Erfordernissen.

Höhenangaben im Höhensystem DHHN 92 !

| Nr. | Art der Änderung | Datum | Name |
|-----|------------------|-------|------|
| | | | |

| | | |
|--|-------------------|---------|
| | Datum | Zeichen |
| | Bearb.: Juni 2018 | Thürkow |
| | Gez.: Juni 2018 | Haak |
| | Gepr.: Juni 2018 | Krause |

| | | |
|---|--|-------------------------|
| STRASSENBAUVERWALTUNG LAND MECKLENBURG-VORPOMMERN | | Unterlage Nr. 10 |
| Straße: B 198 (nächster Ort): Mirow | | Blatt Nr. 1 |
| Bau-km 0+000.000 bis Bau-km 3+325.000 | | Reg.Nr. |
| bearbeitet gezeichnet geprüft | | Datum |
| Planfeststellung | | |
| B 198 Ortsumgehung Mirow, Westabschnitt | | gezeichnet geprüft |
| Bau-km bis | | |
| Aufgestellt Straßenbauamt Neustrelitz | | |
| gez. Herold Neustrelitz, Juni 2020 | | |
| Bauwerkskizze BW 1 W Brücke über die Müritz-Havel-Wasserstraße Maßstab 1 : 100, 1:200 | | |