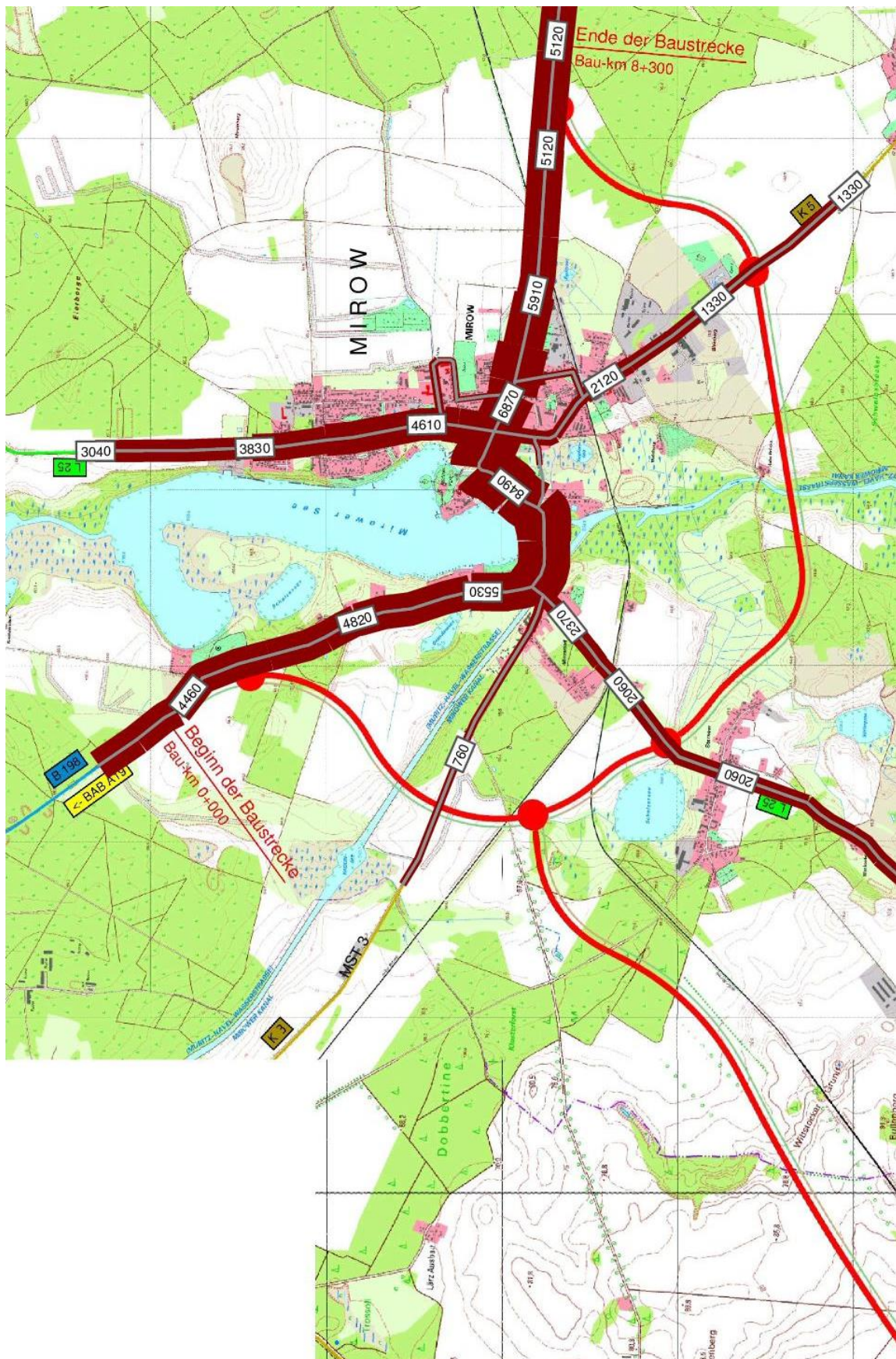


Anlage 1 (Auszüge aus der Verkehrsplanerischen Untersuchung)**Bild 1.1:** Prognose-Nullfall 2030; Gesamtverkehr

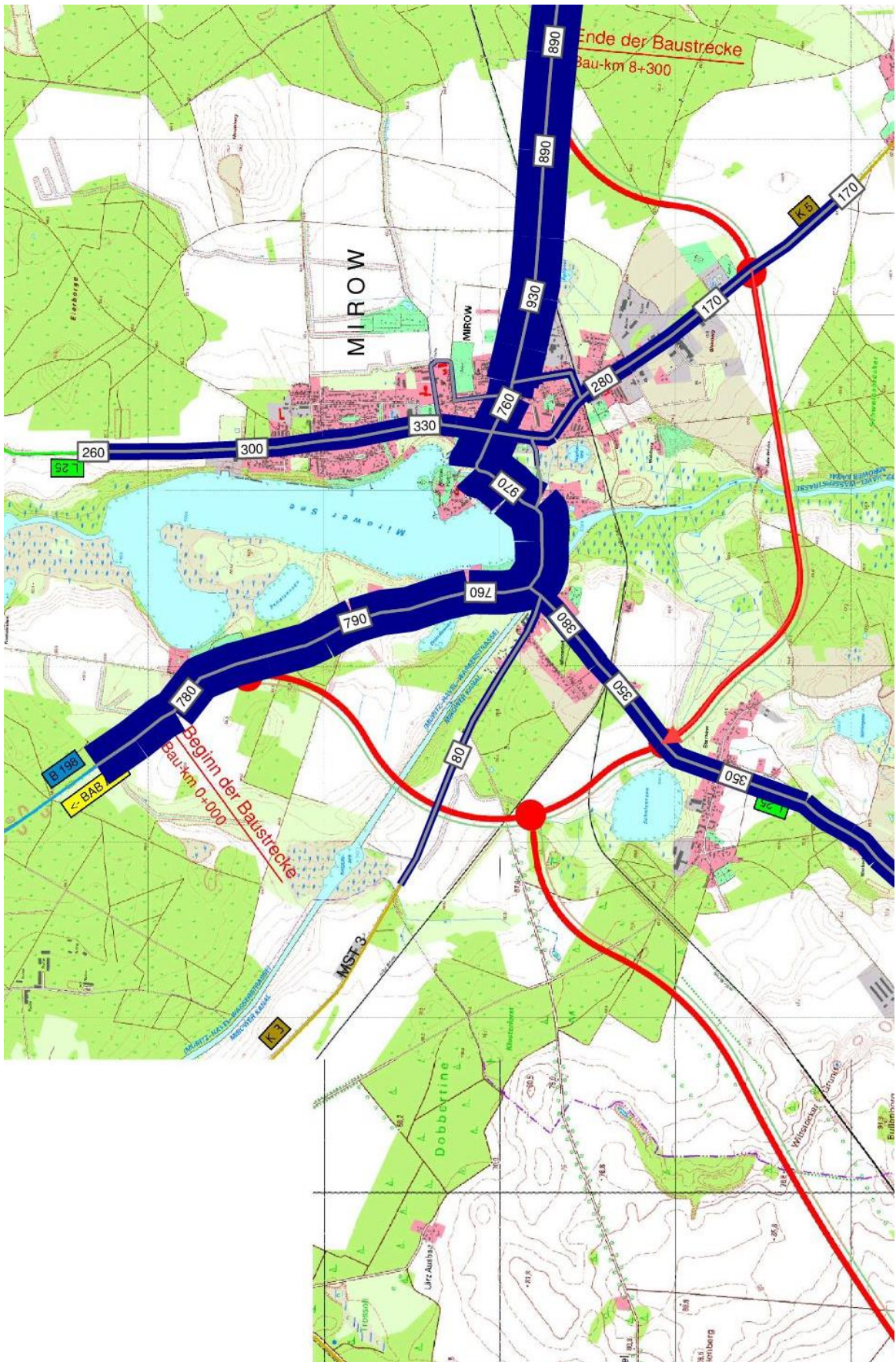


Bild 1.2: Prognose-Nullfall 2030; Schwerverkehr > 3,5 t

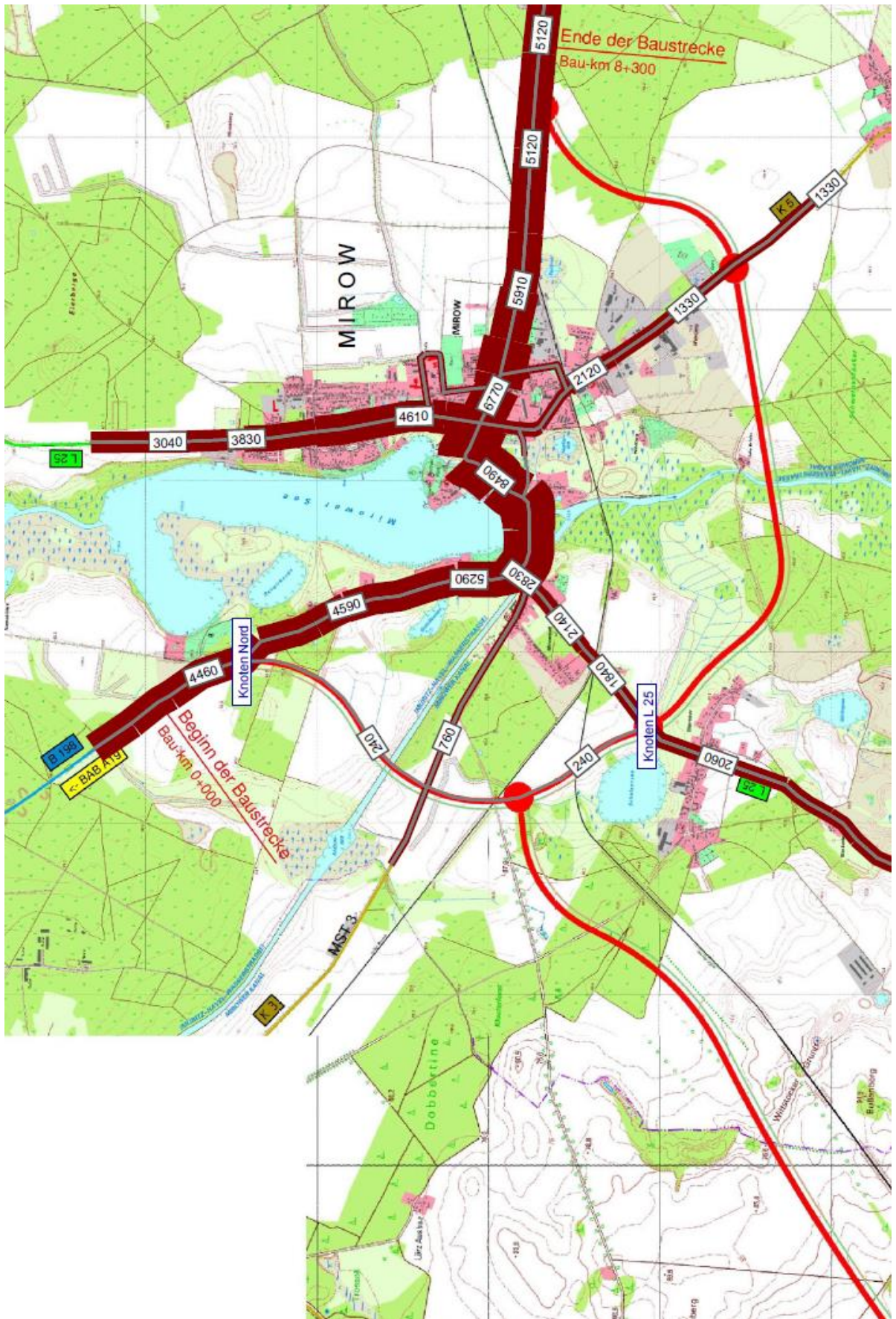


Bild 1.3: Prognose-Planfall B 198 OU Mirow - Westabschnitt; Gesamtverkehr

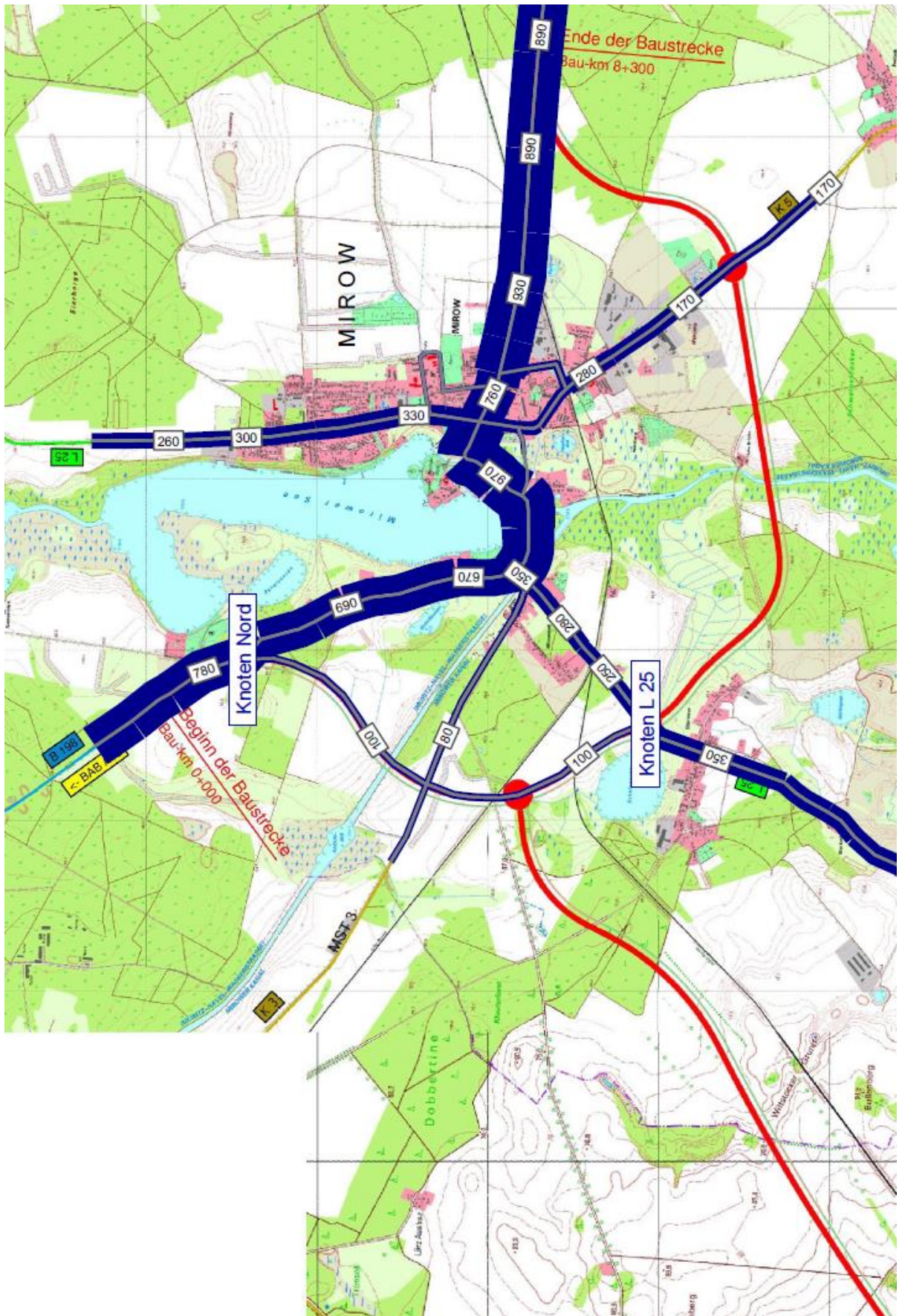


Bild 1.4: Prognose-Planfall B 198 OU Mirow - Westabschnitt; Schwerverkehr > 3,5 t

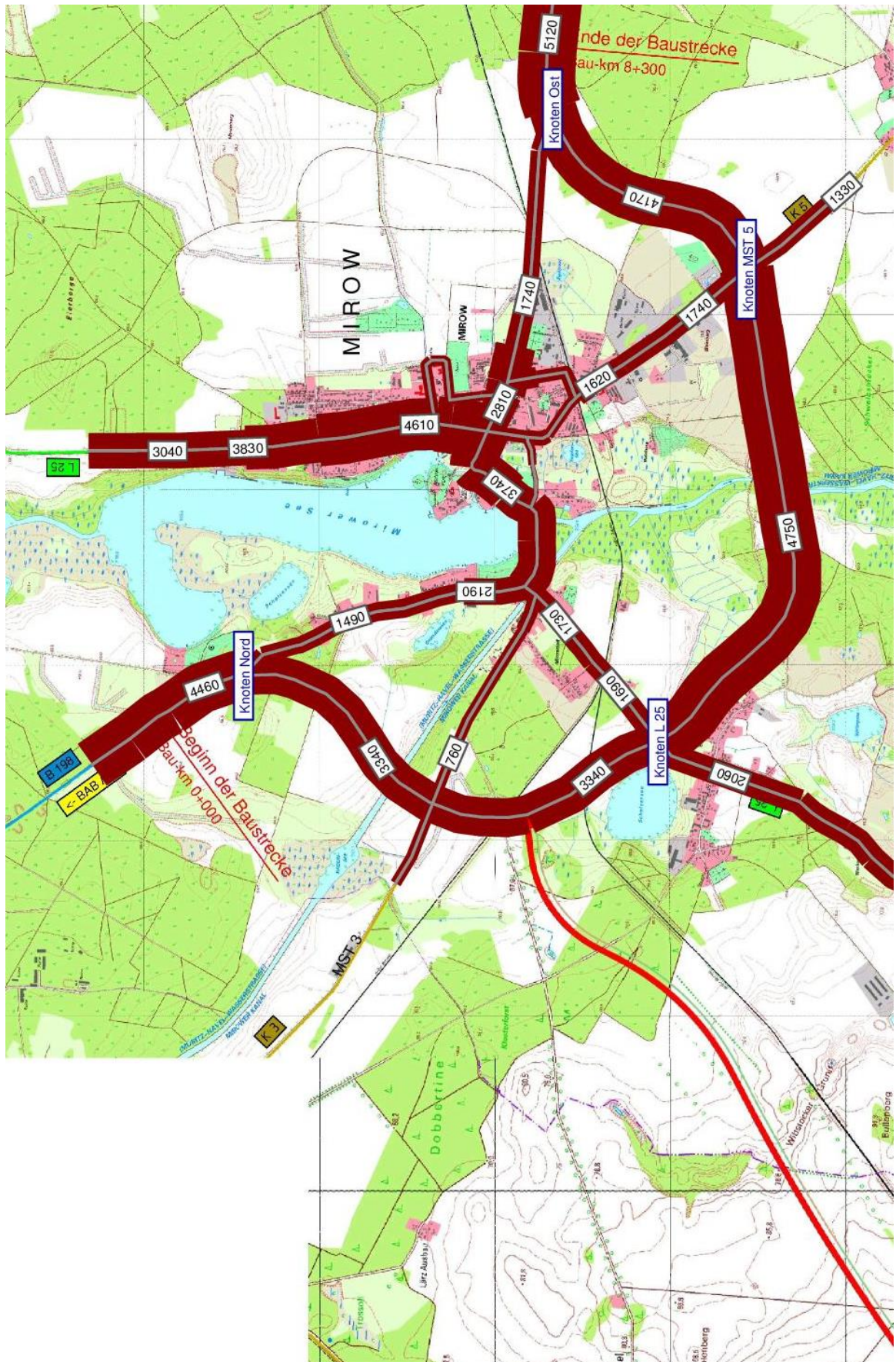


Bild 1.5: Prognose-Planfall B 198 OU Mirow ohne B 198n; Gesamtverkehr

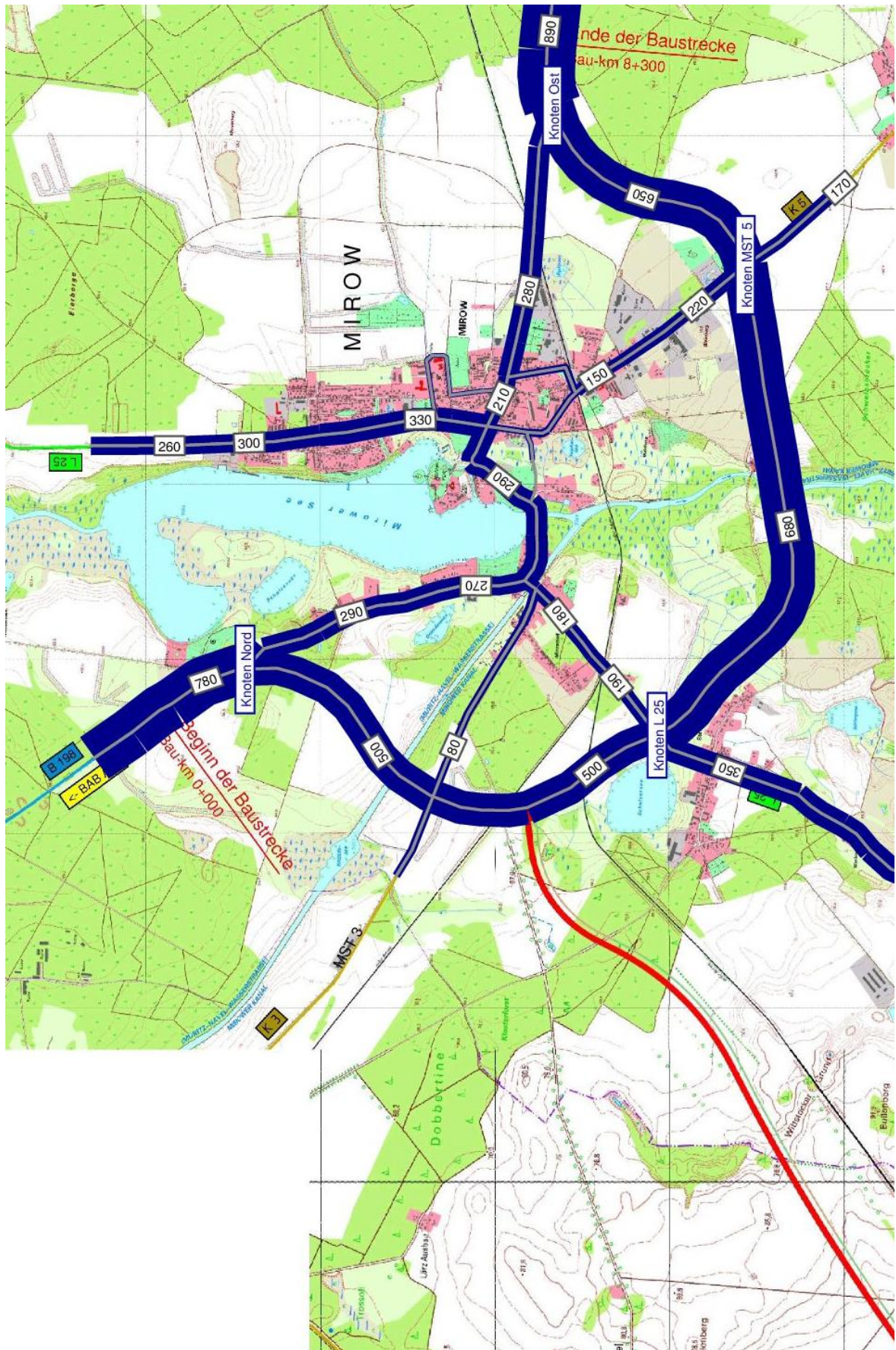


Bild 1.6: Prognose-Planfall B 198 OU Mirow ohne B 198n; Schwerverkehr > 3,5 t

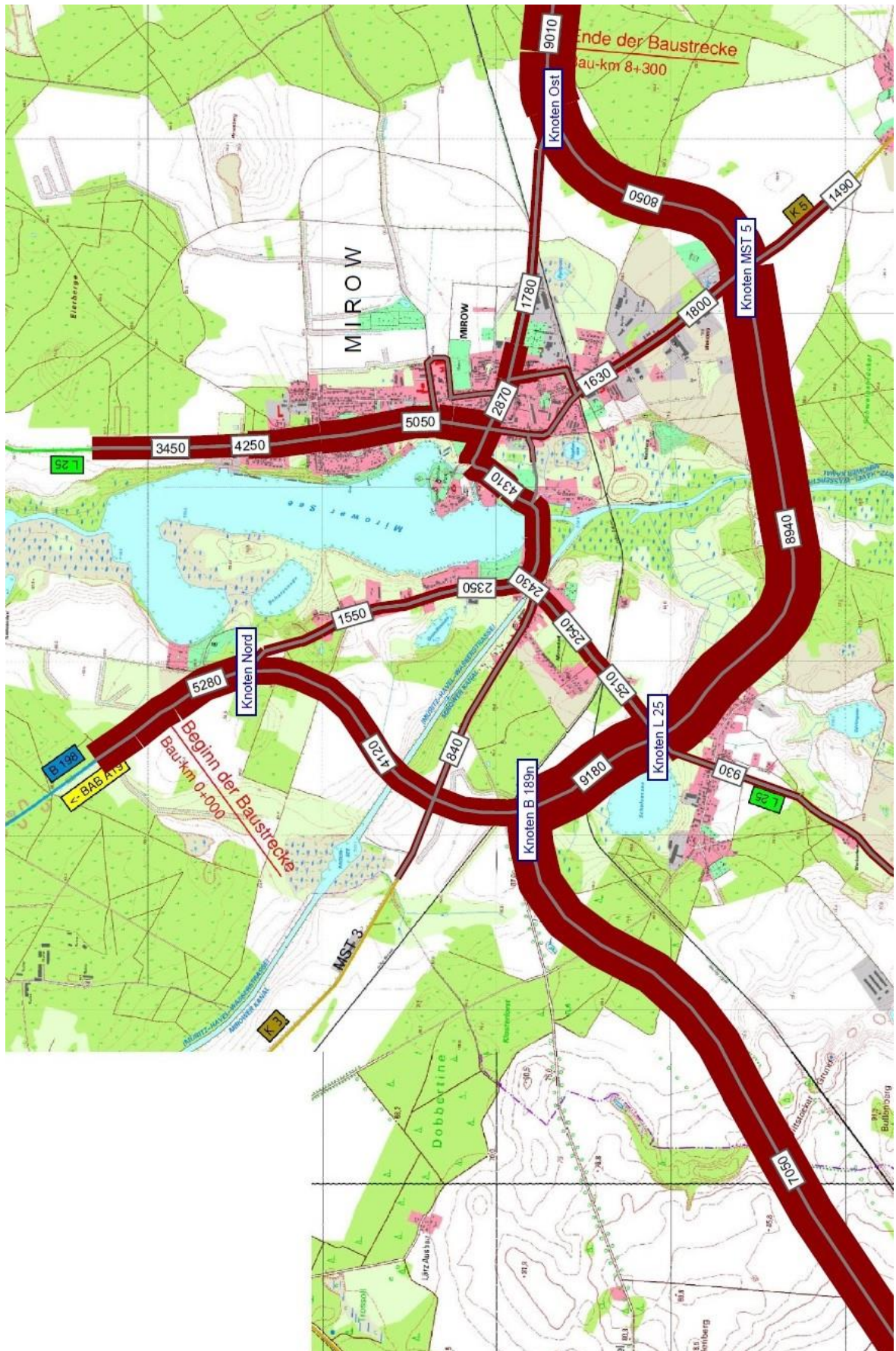


Bild 1.7: Prognose-Planfall B 198 OU Mirow mit B 189n; Gesamtverkehr

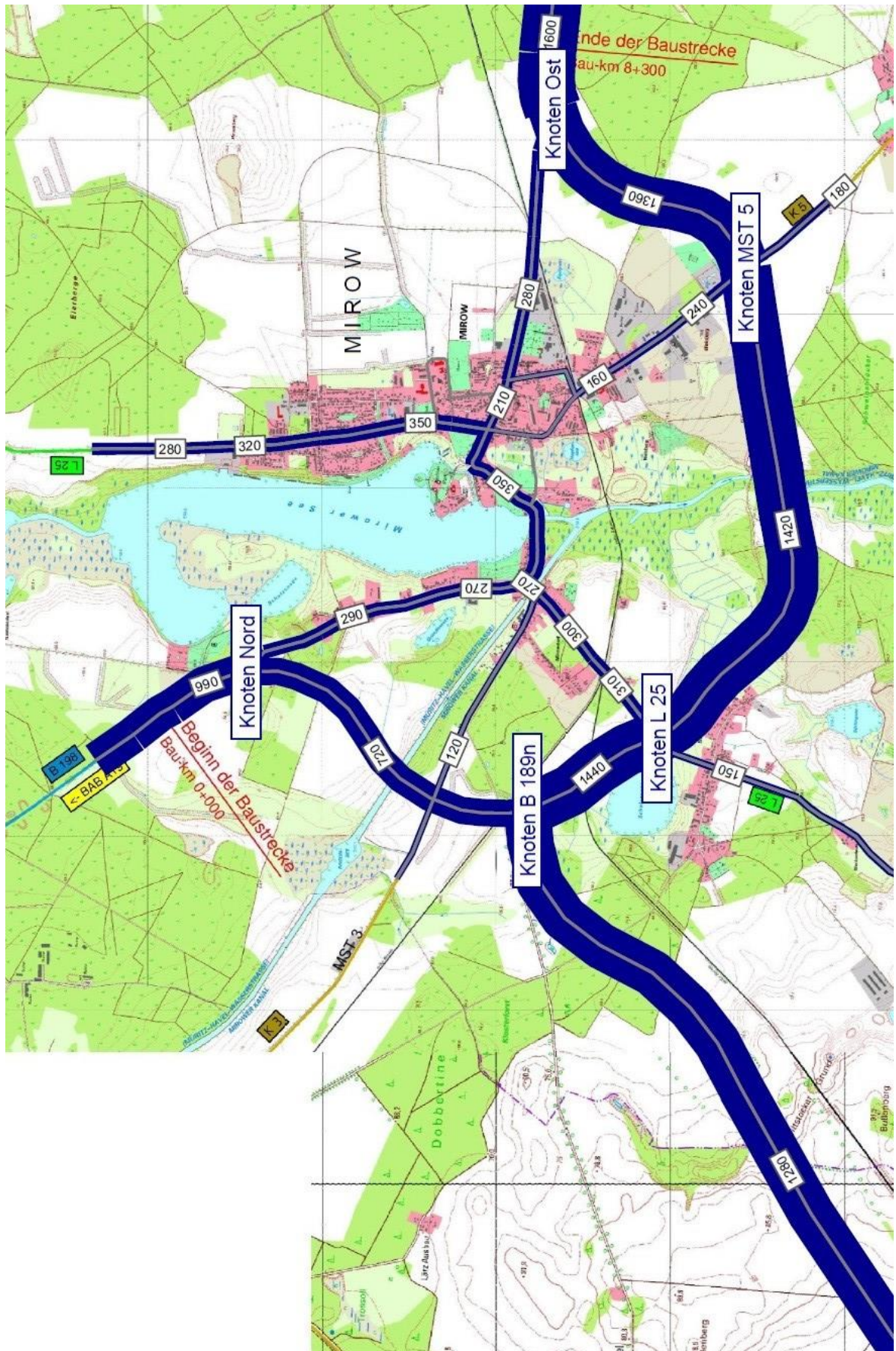


Bild 1.8: Prognose-Planfall B 198 OU Mirow mit B 189n; Schwerverkehr > 3,5 t