




Legende

 Visuelle Wirkzone (Wz, 4.022 ha) - Landschaftsbild:
Gesamthöhe 238,55 m x Faktor 15 = Wirkzonenradius 3.578 m

 Eignungsgebiet Windenergie "Questin (7)", Entwurf zum dritten
Beteiligungsverfahren lt. Raumentwicklungsprogramm Region
Westmecklenburg (95,7 ha)

Bestand

 Landschaftsbildraum (LB), nachrichtliche Übernahme (GLP M-V 2003)

IV 2 - 18
"Ackerlandschaft von
Bernstorf bis
Veelböken"
Mittlere bis hohe
Schutzwürdigkeit
LB 1 (= 2.341 ha)
** 2.338 ha, 99,9 %

← LB-Nr. nach LUNG M-V
← Name LB nach LUNG M-V
← 5-stufige Bewertung nach LUNG M-V*
← LB mit lfd. Nr. (frei) und Flächengröße in Wz

 * Sehr hoch


 * Hoch bis sehr hoch

 * Mittel bis hoch


 * Gering bis mittel

 * Urban

Vorbelastungen des Landschaftsbildes

 Vorbelastung innerhalb der visuellen Wirkzone der WEA 6
durch bestehende und genehmigte WEA gemäß LM (2021)
Wirkzone: Gesamthöhe x Faktor 15 = Wirkzonenradius,
** Anteil der Vorbelastung in ha und in % pro LB

Planung

 **WEA 6**
Windenergieanlage (WEA) Nr. 6
(Anlagentyp Nordex N149/5.X, 5,7 MW, Rotorradius 74,55 m,
Rotordurchmesser 149,1 m, Nabenhöhe 164 m, Gesamthöhe 238,55 m)

IV 2 - 18
"Ackerlandschaft von
Bernstorf bis
Veelböken"
Mittlere bis hohe
Schutzwürdigkeit
LB 1 (= 2.341 ha)
** 2.338 ha, 99,9 %

IV 2 - 5
"Forstgebiet Wotenitzer
Tannen"
Mittlere bis hohe
Schutzwürdigkeit
LB 4 (= 521 ha)
** 521 ha, 100 %

IV 2 - 7
"Niederung von
Stepenitz und Maurine"
Hohe bis sehr hohe
Schutzwürdigkeit
LB 2 (= 668 ha)
** 662 ha, 99,1 %

Urban 48
"Stadt Grevesmühlen"
Urbaner Raum
nicht bewertet
LB 5 (= 43 ha)
** 43 ha, 100 %

IV 2 - 34
"Ackerlandschaft bei
Upahl"
Mittlere bis hohe
Schutzwürdigkeit
LB 3 (= 408 ha)
** 408 ha, 100 %

IV 2 - 8
"Niederung der
Radegast"
Hohe bis sehr hohe
Schutzwürdigkeit
LB 6 (= 41 ha)
** 41 ha, 100 %

Antrag nach § 4 BImSchG Errichtung und Betrieb einer WEA (Nr. 6) des Typs N149/5.X in Bernstorf/Questin (Landkreis Nordwestmecklenburg)

UVP-BERICHT - Anhang 4: Karte 4 - SCHUTZGUT LANDSCHAFT - Landschaftsbildbewertung

Fachplaner:
 **KRIEDEMANN**
Ing.-Büro für
UMWELTPLANUNG
Röntgenstraße 8, 19055 Schwerin
www.kriedemann-umwelt.de

Antragstellerin:
 **WINDPROJEKT**
WIR INTEGRIEREN NEUE DIMENSIONEN
WIND-projekt GmbH & Co.
52. Betriebs-KG
Am Strom 1 - 4
18119 Rostock OT Seebad Warnemünde
www.wind-projekt.de

	Datum:	Name:	Name:	Anzahl der Karten: 5
bearbeitet:	01. - 09.2022	Jürgen Friedrich		Karte: 4
gezeichnet:	01. - 09.2022	Matthias Palm		
geprüft:	12.09.2022	Karsten Kriedemann		
ergänzt:				
Maßstab:	1 : 25.000			