




# Legende


-  Untersuchungsgebiet - Horstsuche:  
2.000 m Abstand zu der geplanten Windenergieanlage (WEA),  
1.257 ha
-  Eignungsgebiet Windenergie "Questin (7)", Entwurf zum dritten  
Beteiligungsverfahren lt. Raumentwicklungsprogramm Region  
Westmecklenburg (95,7 ha)

# Bestand

**Horstkontrolle** (04.05., 31.05., 30.06.2021)  
**Brutnachweis (besetzter Horst):**



\* Ausschluss- und Prüfbereich nach Artenschutzrechtlicher  
Arbeits- und Beurteilungshilfe des LUNG M-V (AAB - Teil Vögel)




**EOAC (European Ornithological Atlas Committee)-Brutvogelstatus-  
Kriterien (nach Südbeck et al. 2005)**

**Brutnachweis (mit Brutzeitcode):**

- C 13 - Sicheres Brüten:
  - C 13a - Altvögel verlassen oder suchen einen Nistplatz auf.  
Das Verhalten der Altvögel deutet auf ein besetztes Nest hin,  
das jedoch nicht eingesehen werden kann
  - C 13b - Brütender Altvogel
- C 16 - Sicheres Brüten: Junge im Nest gesehen oder gehört

# Planung

-  Windenergieanlage (WEA) Nr. 6  
(Anlagentyp Nordex N149/5.X, 5,7 MW, Rotorradius 74,55 m,  
Rotordurchmesser 149,1 m, Nabenhöhe 164 m, Gesamthöhe 238,55 m)

**Antrag nach § 4 BImSchG  
Errichtung und Betrieb  
einer WEA (Nr. 6) des Typs N149/5.X in  
Bernstorf/Questin  
(Landkreis Nordwestmecklenburg)**

**ARTENSCHUTZRECHTLICHER FACHBEITRAG  
Anhang 2: Karte 2  
Planungsrelevante Großvögel**

Fachplaner:		 <b>KRIEDEMANN</b> Ing.-Büro für <b>UMWELTPLANUNG</b> Röntgenstraße 8, 19055 Schwerin www.kriedemann-umwelt.de		Antragstellerin:		 <b>WINDPROJEKT</b> WIR INTEGRIEREN NEUE DIMENSIONEN WIND-projekt GmbH & Co. 52. Betriebs-KG Am Strom 1 - 4 18119 Rostock OT Seebad Warnemünde www.wind-projekt.de	
bearbeitet:	Datum:	Name:	Name:	Anzahl der Karten: 3			<b>2</b>
gezeichnet:	01. - 09.2022	Jürgen Friedrich		Karte:			
geprüft:	01. - 09.2022	Matthias Palm					
ergänzt:	01.09.2022	Karsten Kriedemann					
Maßstab:	1 : 15.000						