

Anlage 17.03

U5 Ost City Nord bis Bramfeld | Landschaftspflegerischer Begleitplan (LBP)

Lageplan Eingriffs- und Ausgleichsbilanz | Biotope, Artenschutz (Pflanzen)

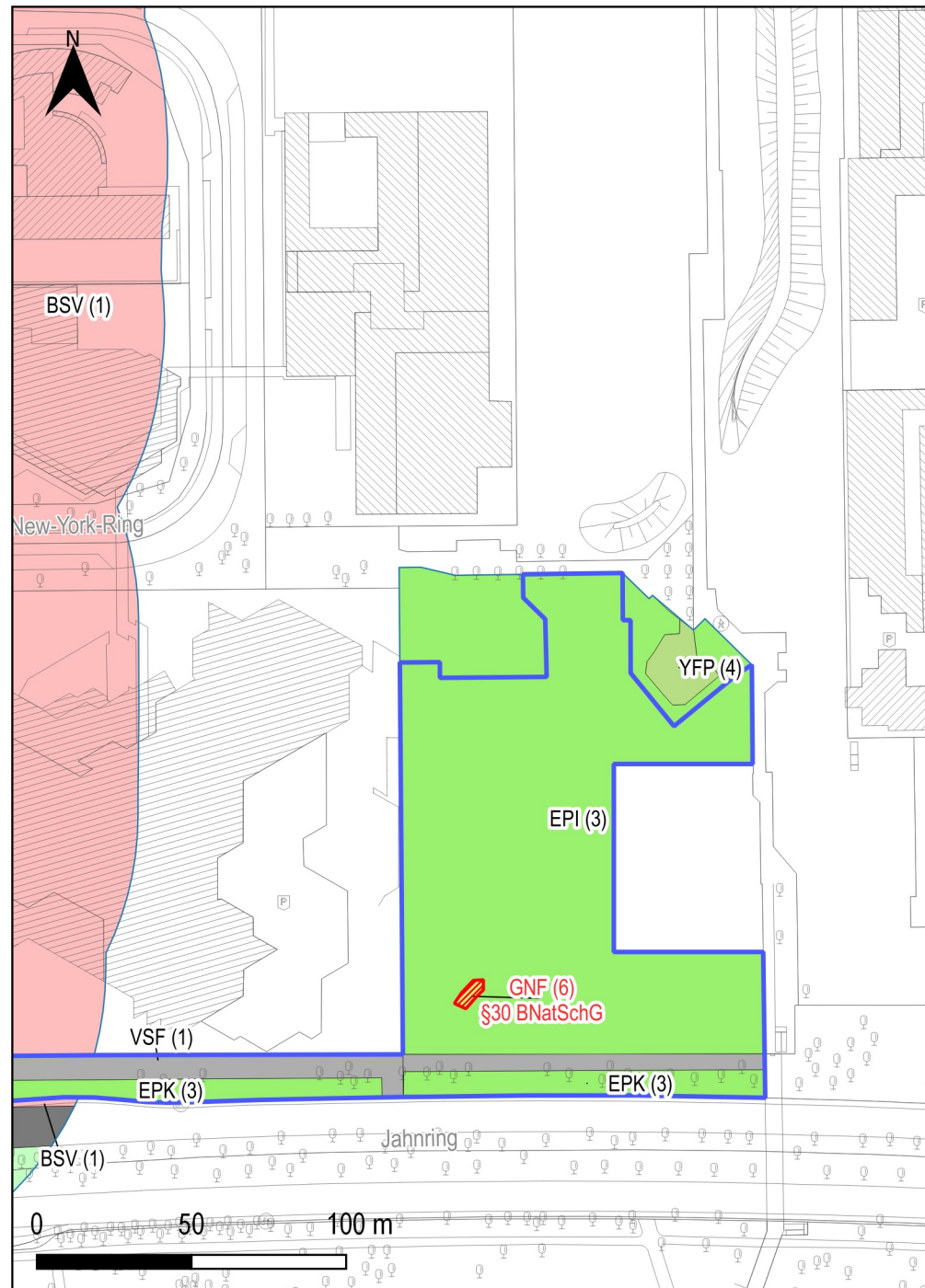
Übersicht Biotoptypen-Kürzel (CODE)

Biotoptyp-CODE	Bezeichnung
Ruderale und halbruderale Krautflur (A)	
AKM	Halbruderale Gras- und Staudenflur mittlerer Standorte
AKT/HRR	Halbruderale Flur trockener Standorte / Ruderalgebüsch
AKT/WPB	Halbruderale Flur trockener Standorte / Birken-Espen-Pionierwald
Siedlungsflächen (B)	
BH	Hochhausbebauung
BIG	Gewerbefläche
BNE	Lockere Einzelhausbebauung
BNG	Reihenhausbebauung
BNN	Reihenhausbebauung, verdichtet
BNO	Einzelhausbebauung, verdichtet
BNS	Stadt villen
BRG	Blockrandbebauung der Gründerzeit
BRM	Blockrandbebauung der 20er und 30er Jahre
BRN	Neue Blockrandbebauung
BSG	Gemeinbedarfsbebauung
BSK	Kirchliche Bebauung
BSS	Sonstige Bebauung
BSV	Verwaltungs- und Bürogebäude
BVZ	Sonstige Ver- und Entsorgungsfläche
BZM	Zeilenbebauung der 20er Jahre
BZN	Neue Zeilenbebauung
Freizeit-, Erholungs-, Grünanlagen (E)	
EHH	Hausgartengebiet, heterogen
EHP	Parkartiger Garten mit Großbäumen
EHZb	Ziergarten, verwildert, brachgefallen
EKA	Kleingartenanlage, strukturarm
EKR	Kleingartenanlage, strukturreich
EKRb	Kleingartenanlage, strukturreich, brachgefallen
EP	Park / Grünanlage / Freizeitpark
EPA	Kleinteilige Grünanlage, naturmah
EPI	Intensiv gepflegte Parkanlage
EPK	Kleinteilige Grünanlage, naturfern
EPKb	Kleinteilige Grünanlage, naturfern, brachgefallen
EPW	Waldartige Parkanlage
EPZ	Sonstige Parks oder Grünanlage
ESB	Ball- und Laufsportanlage
ESS	Sonstige großflächige Sportanlage
ET	Spielplatz

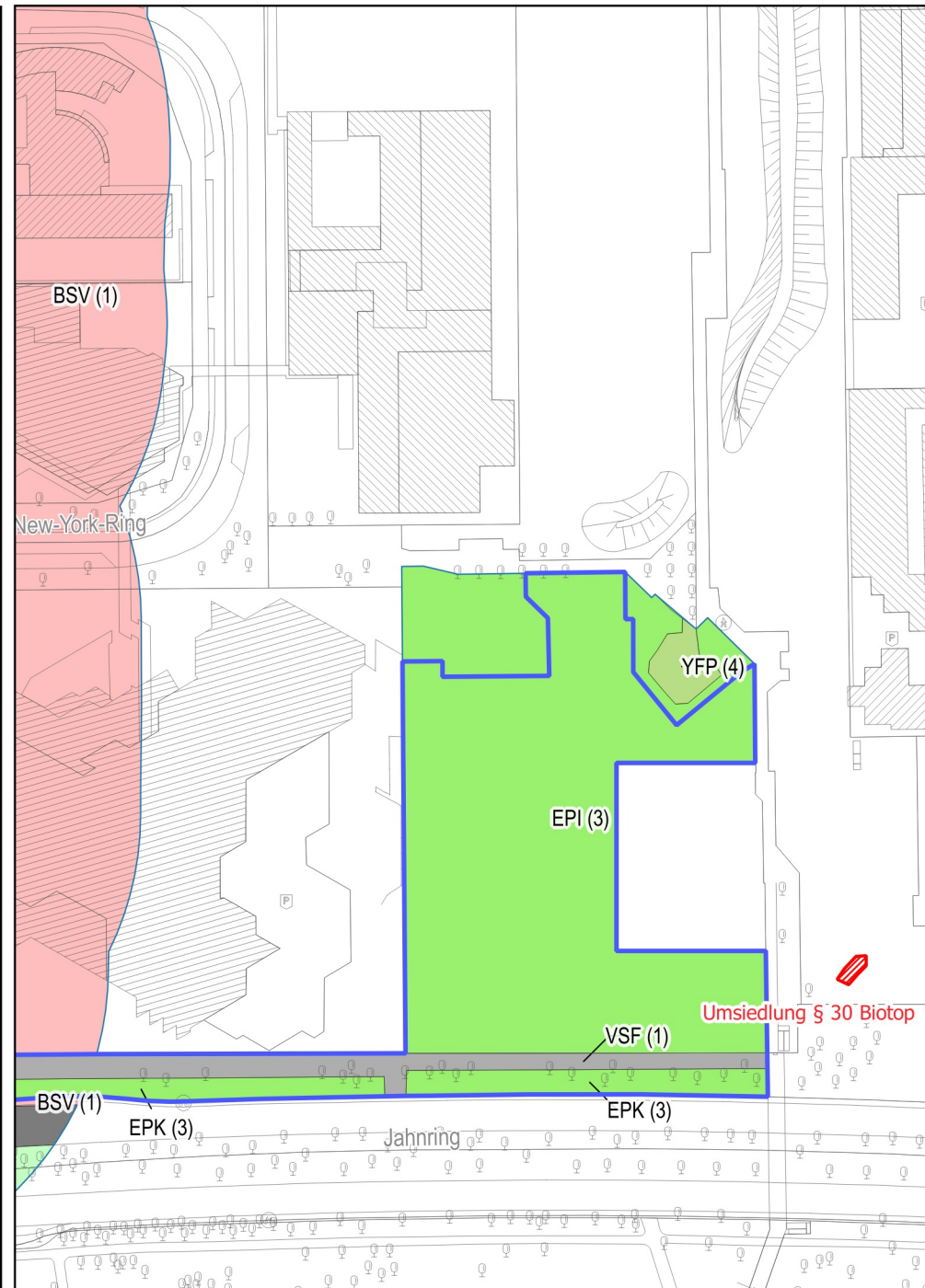
Landschaftspflegerischer Begleitplan (LBP), 1. Änderung

Biotoptyp-CODE	Bezeichnung
EPK/VSP	Kleinteilige Grünanlage, naturfern/Parkplatz
Grünland (G)	
GIF	Artenarmes Grünland auf Feuchtstandorten
GMZ	Sonstiges mesophiles Grünland
GNF	Seggen-, binsen-, hochstaudenreicher Flutrasen
Gebüsche und Kleingehölze (H)	
HEA	Baumreihe aus alten Bäumen an Bahnböschung
HEAa	Baumreihe aus Spitzahorn
HEAp	Platanenreihe
HGM	Naturnahes Gehölz mittlerer Standorte
HGX	Gehölz aus überwiegend standortfremden Arten
HHM	Strauch-Baumhecke
HHS	Strauchhecke
HRR	Ruderalgebüsch
HWB	Durchgewachsener Knick
Stillgewässer (S)	
STZ	Sonstiger Tümpel
Verkehrsflächen (V)	
VBB	Bahnhof
VBD	Bahnanlage, Depot
VBG	Gleisanlage
VSF	Fußgängerfläche
VSL	Land-/Haupt- oder Durchgangsstraße
VSP	Parkplatz
VSS	Wohn- oder Nebenstraße
VSW	Wirtschaftsweg
Wald (W)	
WCM	Eichen-Hainbuchenwald mittlerer bis trockener Standorte
WPA	Ahorn- oder Eschen-Pionier- oder Vorwald
WPB	Birken- und Espen-Pionier- oder Vorwald
WXH	Laubforst aus heimischen Arten
WY	Sonstiger Mischwald, naturfern
Siedlungsbereich mit Spontanvegetation (Y)	
YDG	Begrüntes Dach
YFP	Gepflasterte Flächen
YFV	Asphalt- oder Betondecken/Brachgefallener Bahnsteig
YFW	Unbefestigte, verdichtete Erd- oder Sandfläche
Vegetationsbestimmte Habitatstrukturen besiedelter Bereiche (Z)	
ZHN	Gepflanzter Gehölzbestand aus vorwiegend heimischen Arten
ZRT	Scher- und Trittrasen
ZRW	Stadtwiese

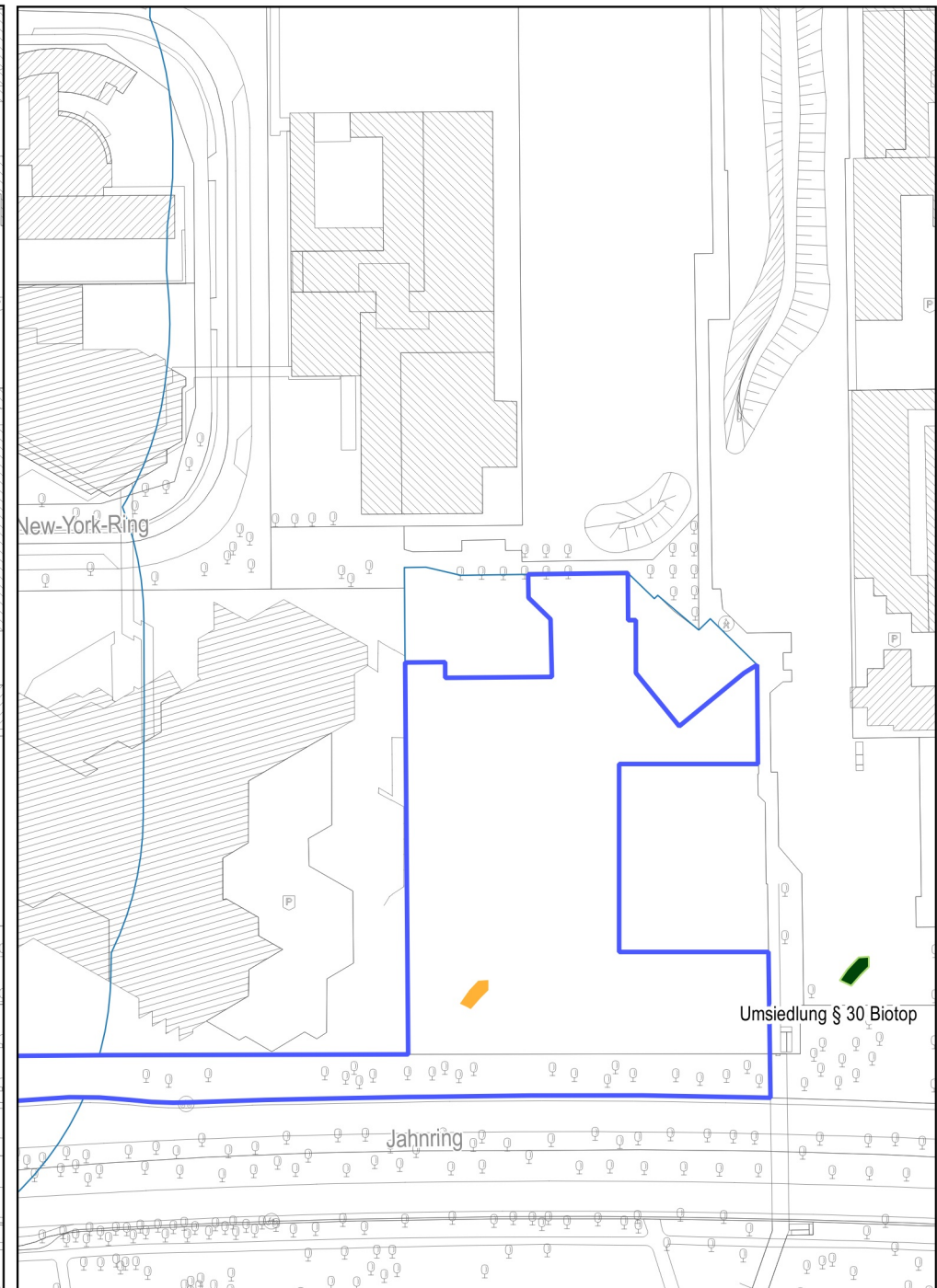
Geplanter Eingriff in den Bestand



Planzustand



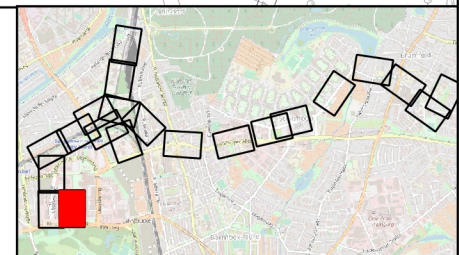
Bilanz



- Legende**
- Biotoptauptgruppen**
- Bebauung, Gemeinbedarf
 - Freizeit- und Grünanlagen
 - Grünland
 - Verkehrsflächen
 - Verkehrsflächen (vollversiegelt)
 - Spontanvegetation
 - Ziergehölze, Rasen
- geschützte Biotope**
- Biotop geschützt nach §30 BNatSchG
- Eingriffsbereiche (Umriss)**
- BE-Fläche
- Hintergrund**
- Untersuchungsraum

- Legende**
- Biotoptauptgruppen (Planzustand)**
- Bebauung, Gemeinbedarf
 - Freizeit- und Grünanlagen
 - Verkehrsflächen
 - Verkehrsflächen (vollversiegelt)
 - Spontanvegetation
 - Ziergehölze, Rasen
- geschützte Biotope**
- Biotop geschützt nach §30 BNatSchG (in Abstimmung mit Bezirk Hamburg-Nord)

- Legende**
- Eingriffsbilanz (Planwert -Bestandwert)**
- 3
 - 4

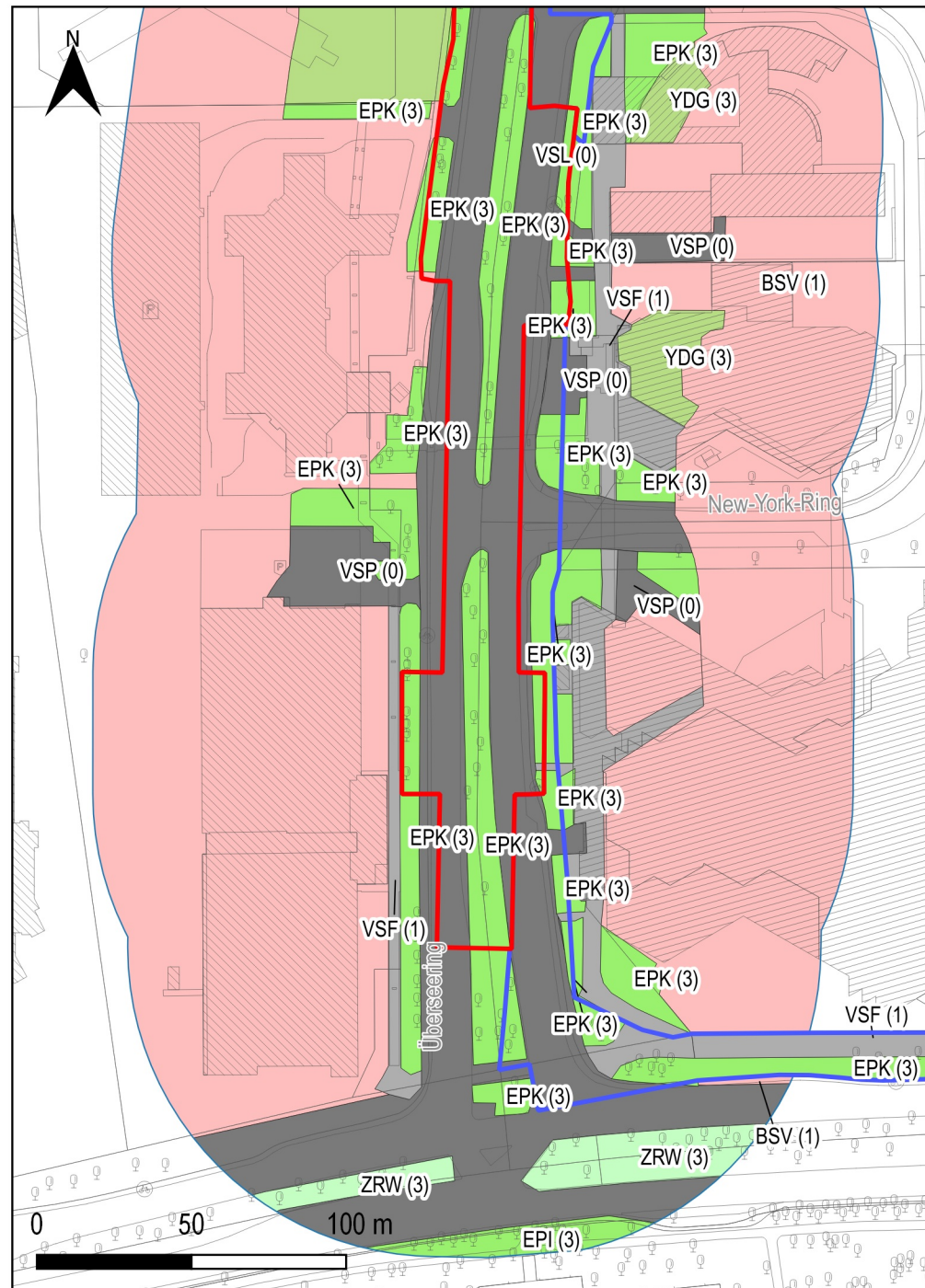


Titel: Anlage 17.03
U5 Ost | City Nord - Bramfeld
Eingriffs- Ausgleichsbilanz Biotope

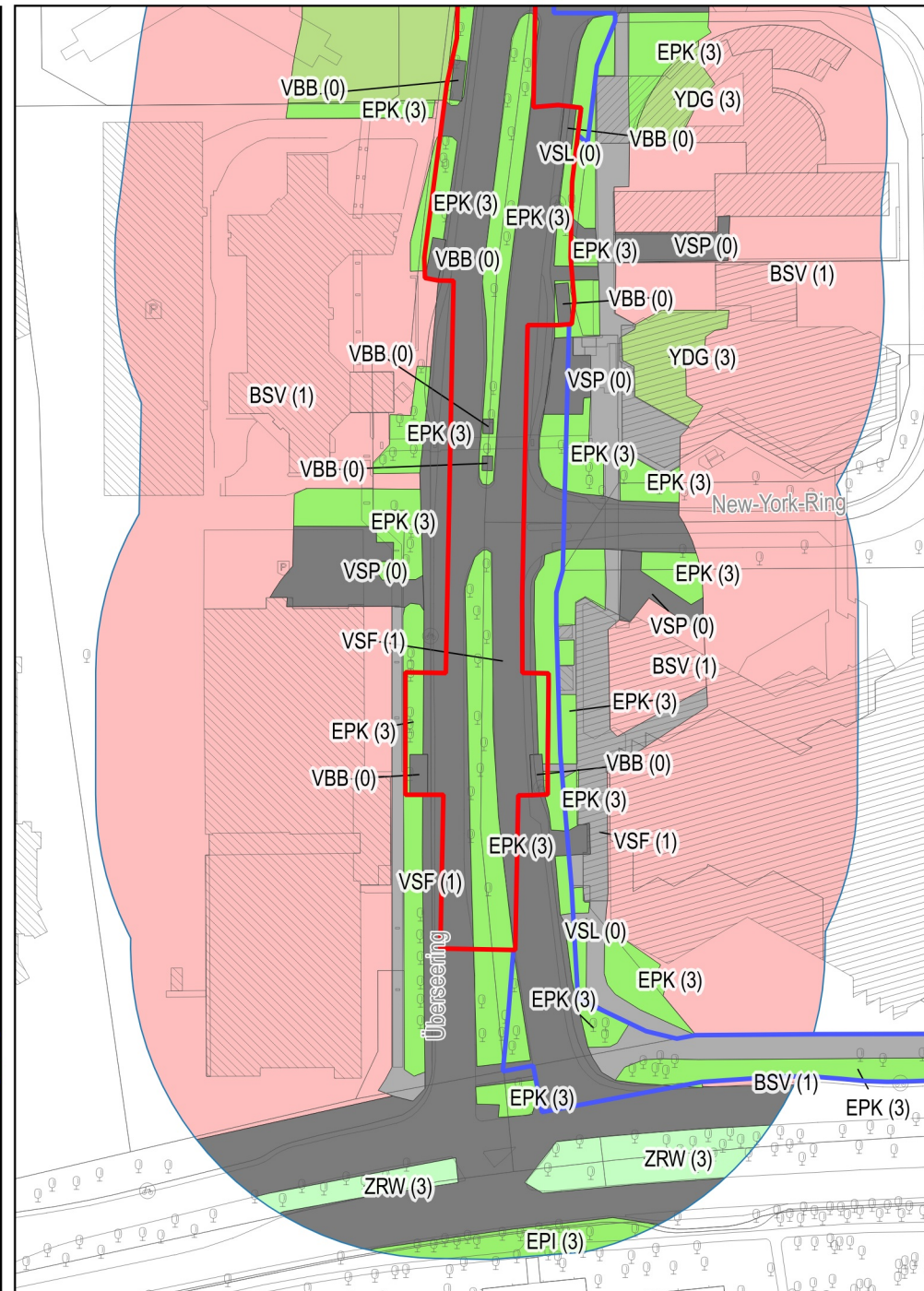
Erstellt von: Gesellschaft für Umwelterkundung und Projektmanagement mbH
Nörtenstraße 99 | 20097 Hamburg
Telefon 040 30004-01

Gez.:	AB	Status:	Bericht
Gepr.:	AW	Stand:	21.02.2019
Maßstab:	1:2.250	U-Bereich:	CN
Bl.-Größe:	A3	Bl.-Nr.:	01

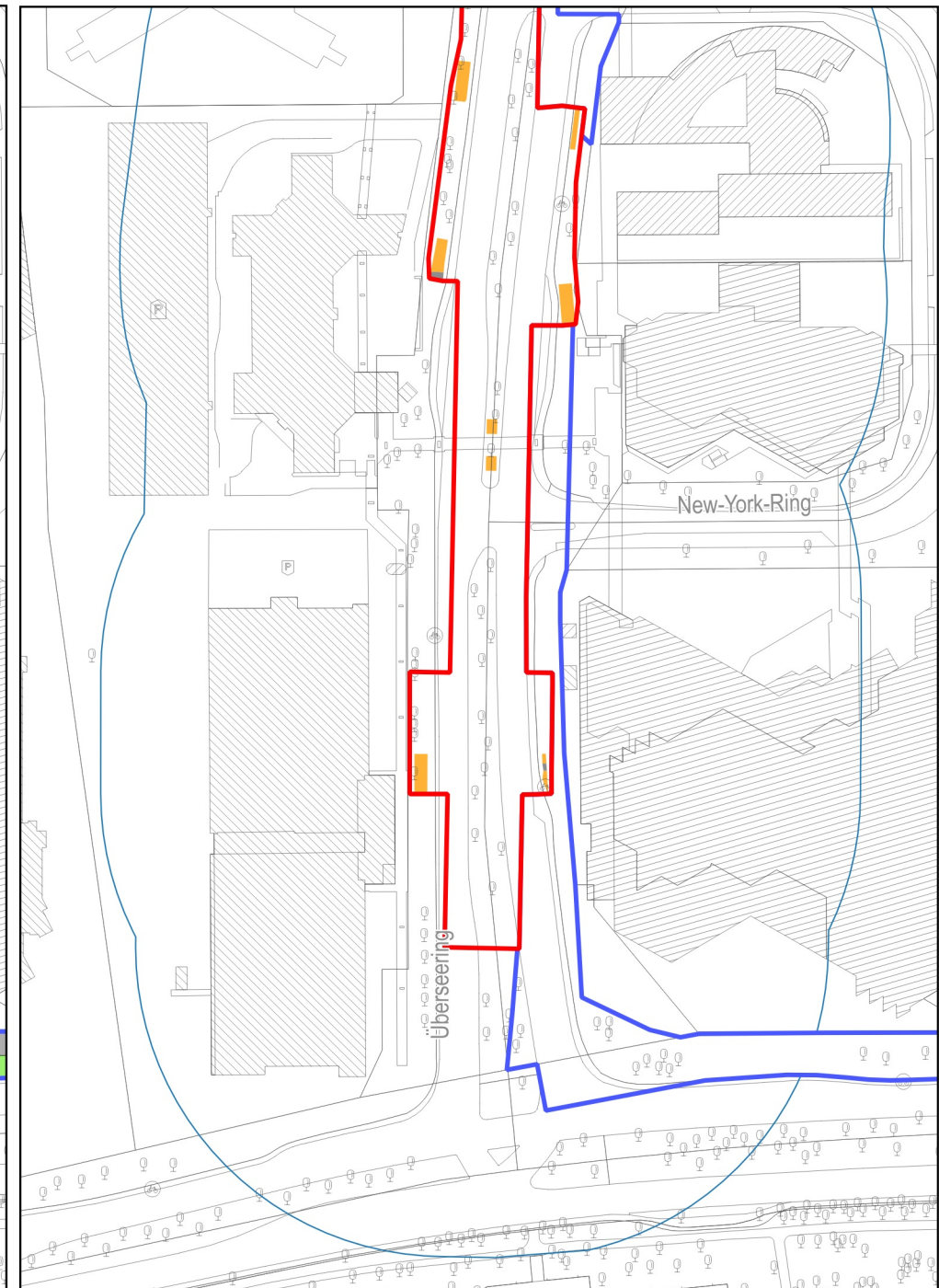
Geplanter Eingriff in den Bestand



Planzustand



Bilanz

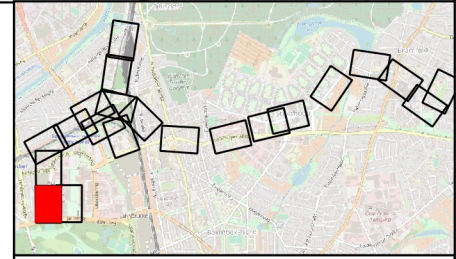


- Legende**
- Biotoptauptgruppen**
- Bebauung, Gemeinbedarf
 - Freizeit- und Grünanlagen
 - Verkehrsflächen
 - Verkehrsflächen (vollversiegelt)
 - Spontanvegetation
 - Ziergehölze, Rasen

- Eingriffsbereiche (Umriss)**
- Baubereich
 - BE-Fläche
- Hintergrund**
- Untersuchungsraum

- Legende**
- Biotoptauptgruppen (Planzustand)**
- Bebauung, Gemeinbedarf
 - Freizeit- und Grünanlagen
 - Verkehrsflächen
 - Verkehrsflächen (vollversiegelt)
 - Spontanvegetation
 - Ziergehölze, Rasen

- Legende**
- Eingriffsbilanz (Planwert -Bestandwert)**
- 3
 - 1

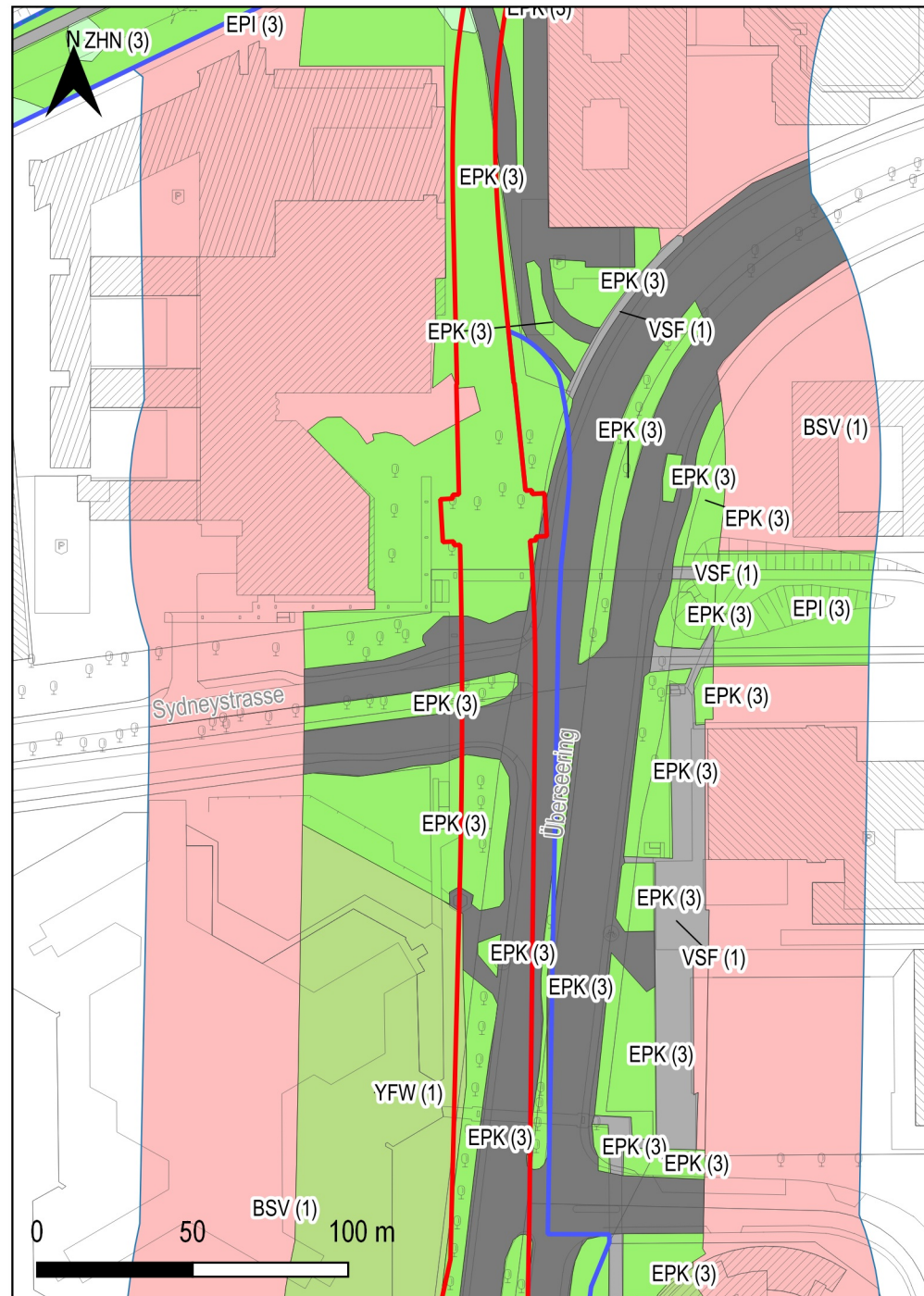


Titel: Anlage 17.03
U5 Ost | City Nord - Bramfeld
Eingriffs- Ausgleichsbilanz Biotope

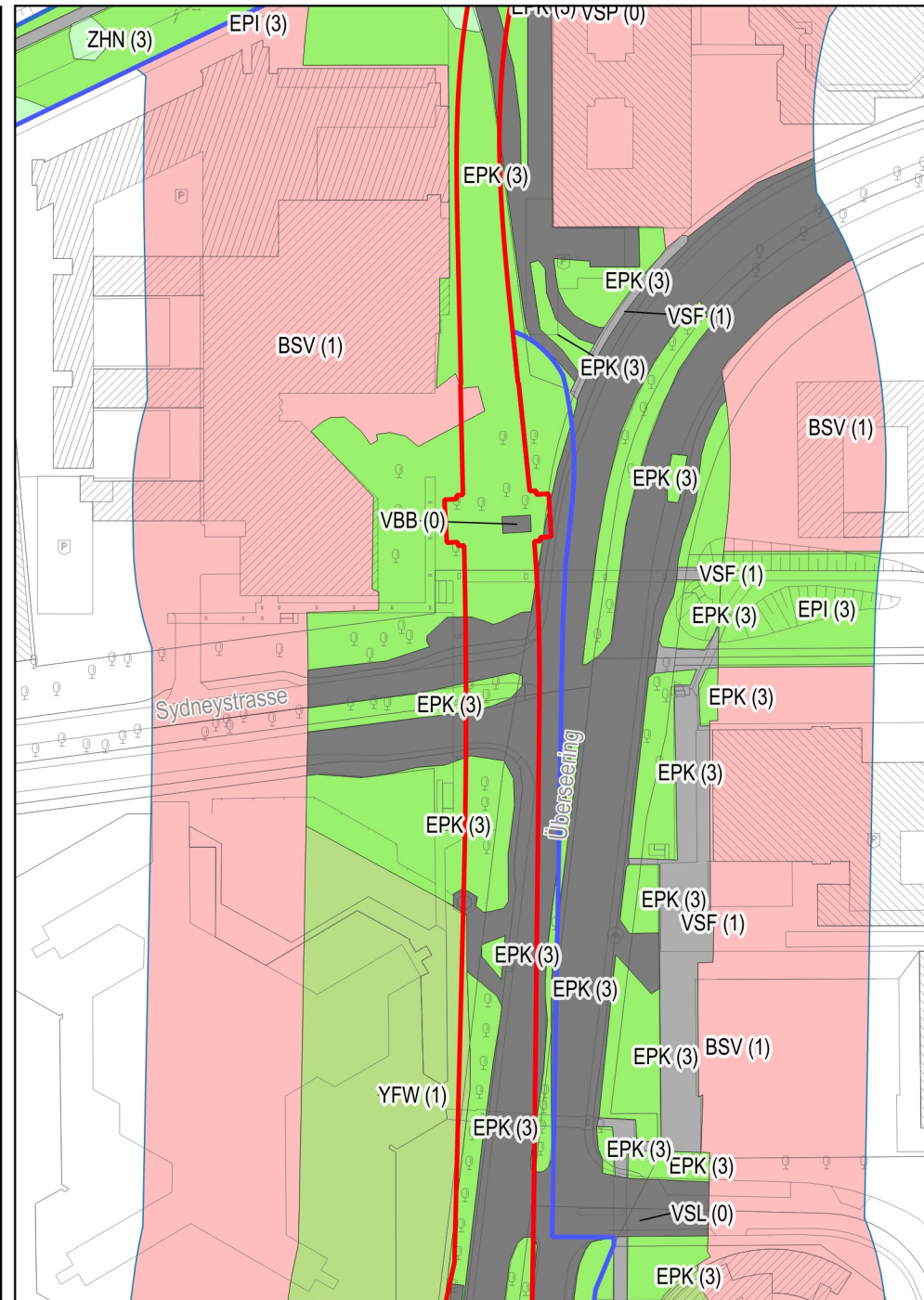
Erstellt von:  Gesellschaft für Umweltberatung und Projektmanagement mbH
 Niesterstraße 99 | 20097 Hamburg
 Telefon 040 30004-01

Gez.:	AB	Status:	Bericht
Gepr.:	AW	Stand:	21.02.2019
Maßstab:	1:2.250	U-Bereich:	CN
Bl.-Größe:	A3	Bl.-Nr.:	02

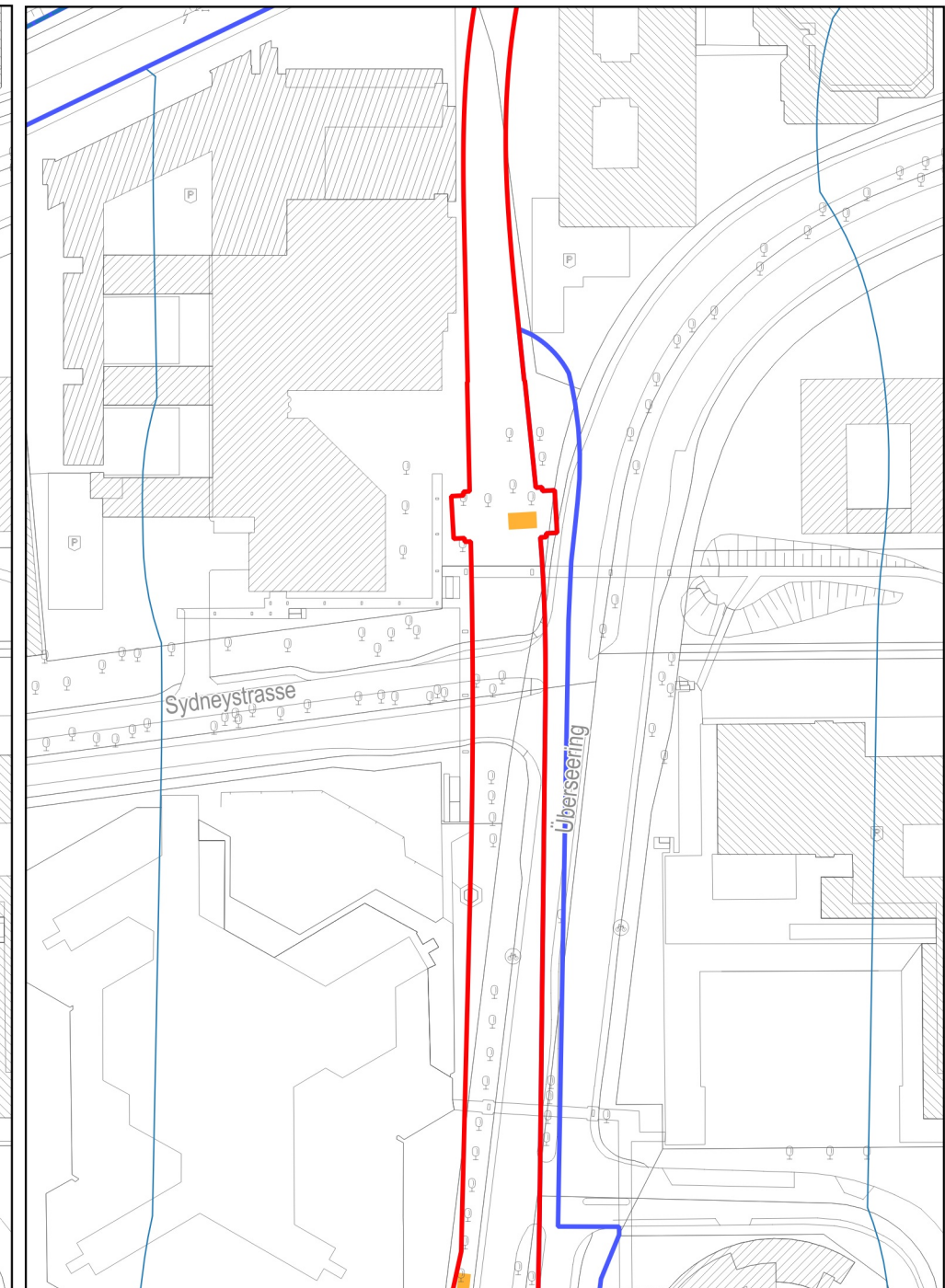
Geplanter Eingriff in den Bestand



Planzustand



Bilanz



Legende

Biotophauptgruppen

- Bebauung, Gemeinbedarf
- Freizeit- und Grünanlagen
- Verkehrsflächen
- Verkehrsflächen (vollversiegelt)
- Spontanvegetation
- Ziergehölze, Rasen

Eingriffsbereiche (Umriss)

- Baubereich
- BE-Fläche
- Abgrenzung
- Untersuchungsgebiete
- Untersuchungsraum

Legende

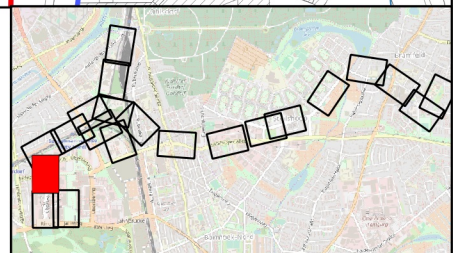
Biotophauptgruppen (Planzustand)

- Bebauung, Gemeinbedarf
- Freizeit- und Grünanlagen
- Verkehrsflächen
- Verkehrsflächen (vollversiegelt)
- Spontanvegetation
- Ziergehölze, Rasen

Legende

Eingriffsbilanz (Planwert - Bestandwert)

- 3

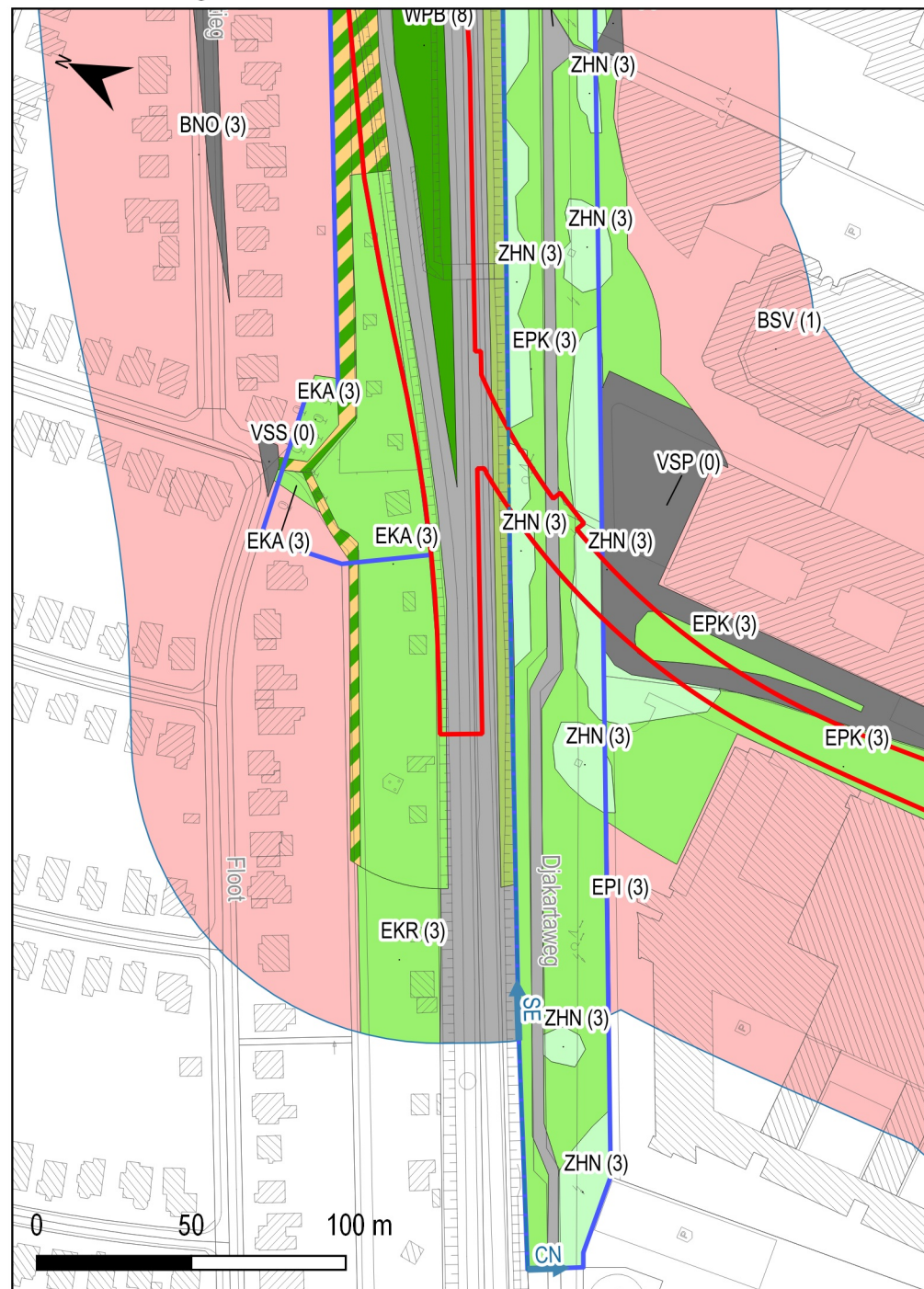


Anlage 17.03
U5 Ost | City Nord - Bramfeld
Eingriffs- Ausgleichsbilanz Biotope

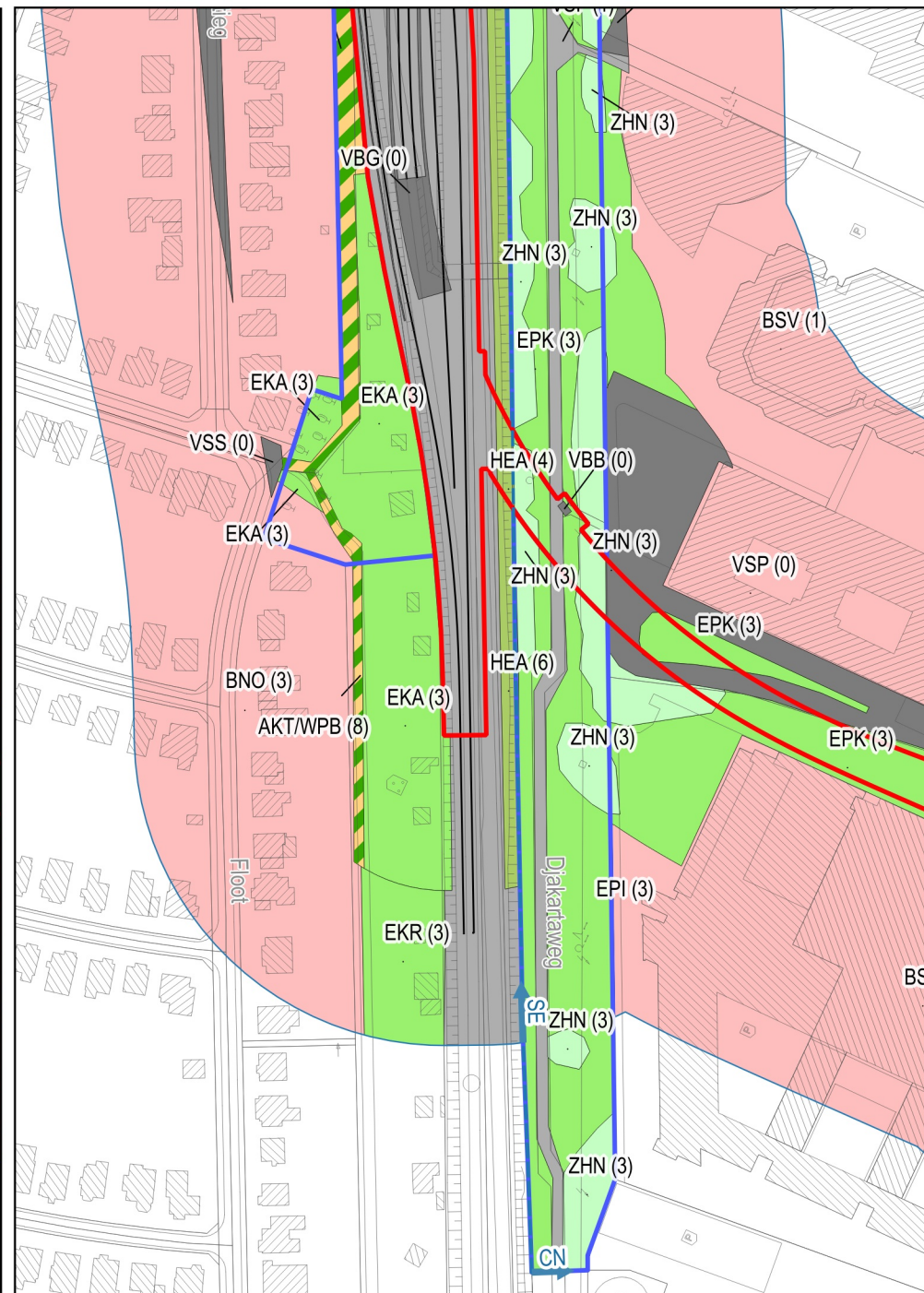
Erstellt von: Gesellschaft für Umwelterkundung und Projektmanagement mbH
 Norderstraße 99 | 20097 Hamburg
 Telefon 040 30004-01

Gez.:	AB	Status:	Bericht
Gepr.:	AW	Stand:	21.02.2019
Maßstab:	1:2.250	U-Bereich:	CN
Bl.-Größe:	A3	Bl.-Nr.:	03

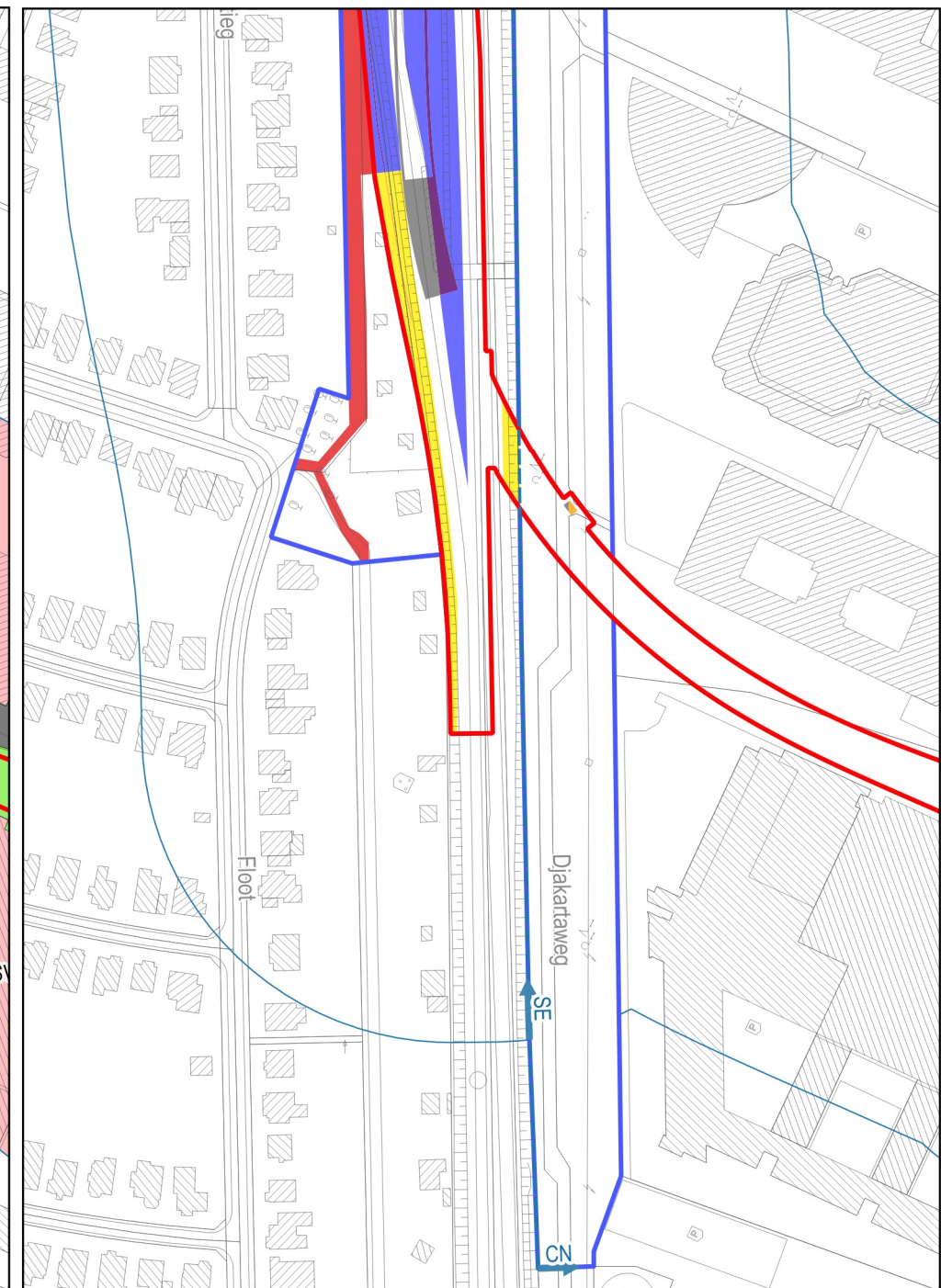
Geplanter Eingriff in den Bestand



Planzustand



Bilanz



Legende

Biotophauptgruppen

- Ruderalbiotop/Wald
- Bebauung, Gemeinbedarf
- Freizeit- und Grünanlagen
- Gebüsch und Kleingehölze
- Verkehrsflächen
- Verkehrsflächen (vollversiegelt)
- Wälder
- Ziergehölze, Rasen

Eingriffsbereiche (Umriss)

- Baubereich
- BE-Fläche
- Abgrenzung
- Untersuchungsraum

Hintergrund

- Untersuchungsgebiete
- Untersuchungsraum

Legende

Biotophauptgruppen (Planzustand)

- Ruderalbiotop/Wald
- Bebauung, Gemeinbedarf
- Freizeit- und Grünanlagen
- Gebüsch und Kleingehölze
- Verkehrsflächen
- Verkehrsflächen (vollversiegelt)
- Ziergehölze, Rasen

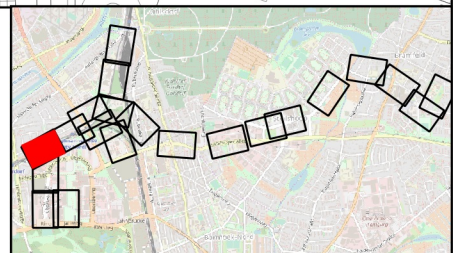
Nachrichtliche Darstellung

- Gleisachsen (geplant)

Legende

Eingriffsbilanz (Planwert - Bestandwert)

- 8
- 7
- 4
- 3
- 2
- 1

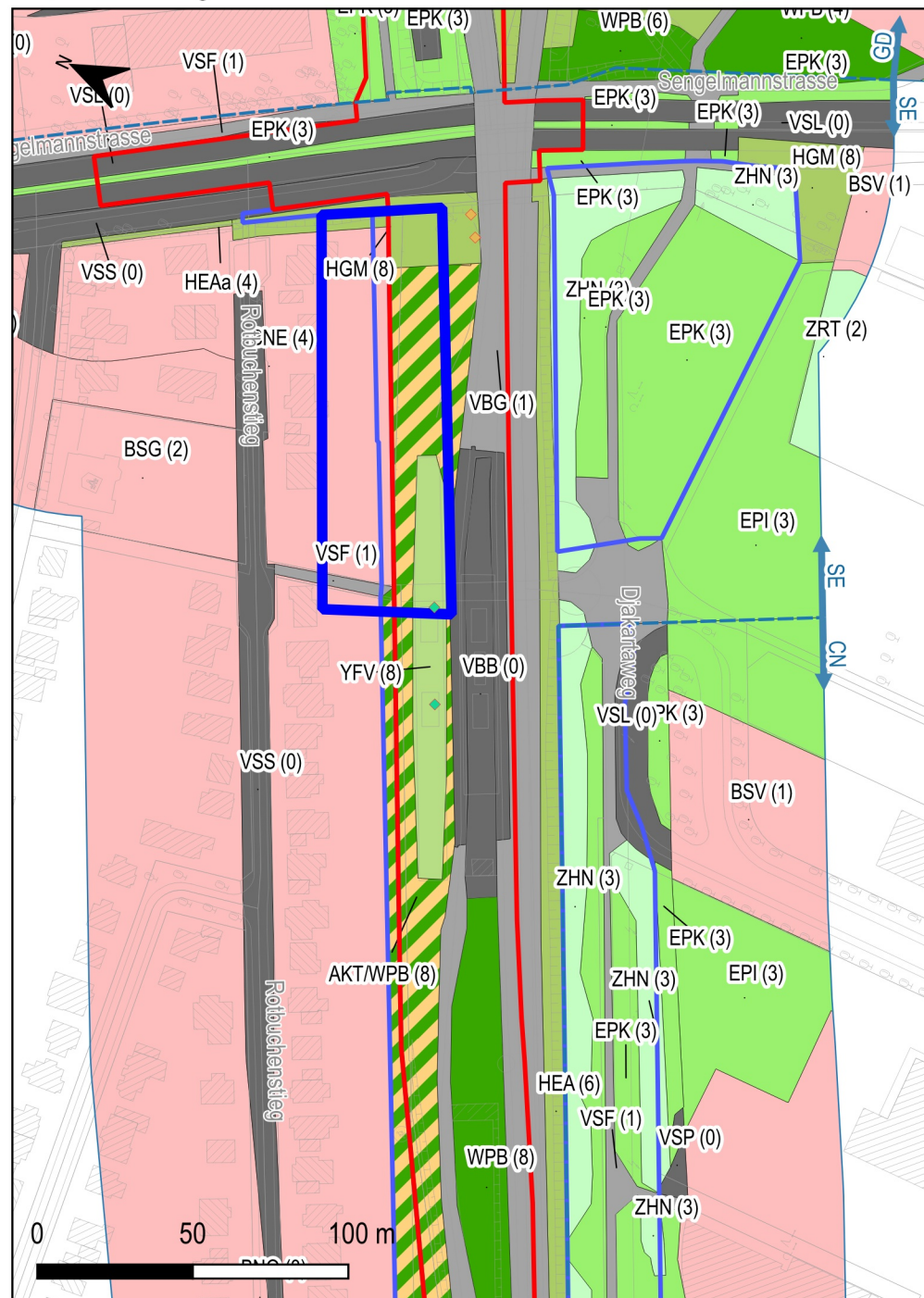


Anlage 17.03
U5 Ost | City Nord - Bramfeld
Eingriffs- Ausgleichsbilanz Biotope

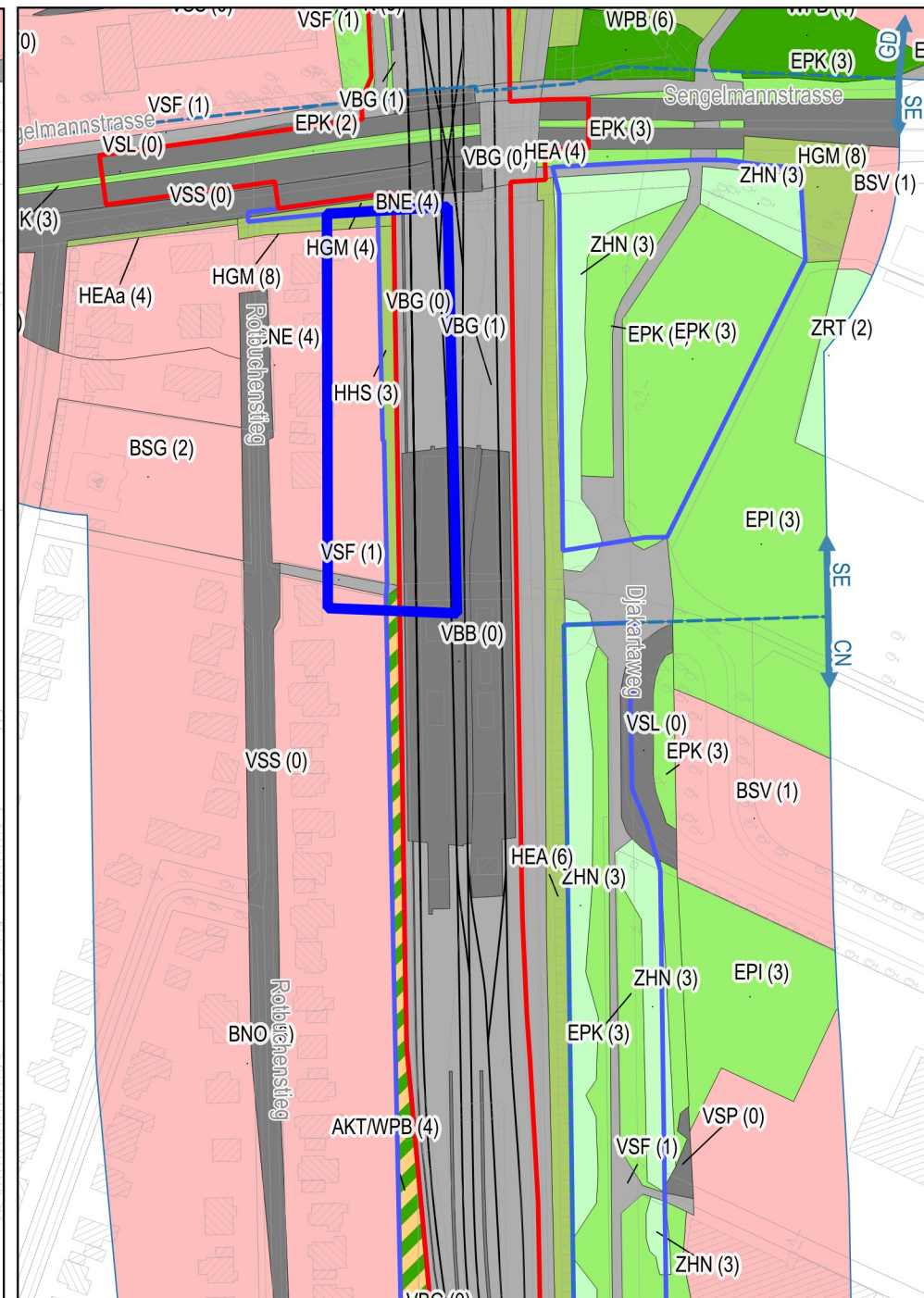
Erstellt von: Gesellschaft für Umwelterkundung und Projektmanagement mbH
 Norderstraße 99 | 20097 Hamburg
 Telefon 040 30004-01

Gez.:	AB	Status:	Bericht
Gepr.:	AW	Stand:	21.02.2019
Maßstab:	1:2.250	U-Bereich:	CN/SE
Bl.-Größe:	A3	Bl.-Nr.:	04

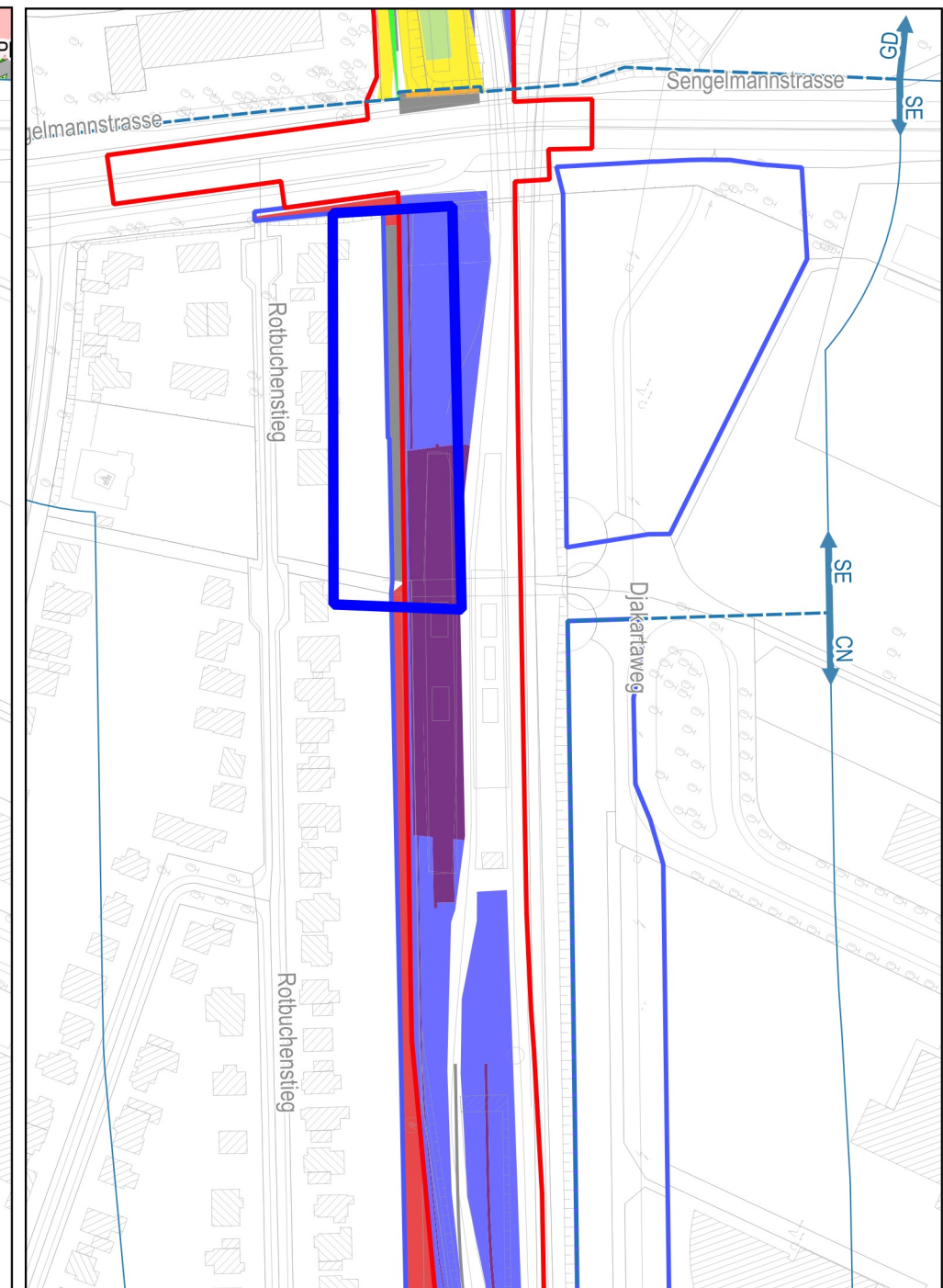
Geplanter Eingriff in den Bestand



Planzustand



Bilanz



Legende

Biotoptypen

- Ruderalbiotop/Wald
- Bebauung, Gemeinbedarf
- Freizeit- und Grünanlagen
- Gebüsch und Kleingehölze
- Verkehrsflächen
- Verkehrsflächen (vollversiegelt)
- Wälder
- Spontanvegetation
- Ziergehölze, Rasen

Eingriffsbereiche (Umriss)

- Baubereich
- BE-Fläche

stark gefährdete Pflanzenarten (gem. Realkartierung)

- Gemeiner Thymian (stark gefährdet)
- Thymus pulegioides
- Wald-Schachtelhalm (stark gefährdet)
- Equisetum sylvaticum

Hintergrund

- Abgrenzung
- Untersuchungsbereiche
- Untersuchungsraum
- 1. Änderung

Legende

Biotoptypen (Planzustand)

- Ruderalbiotop/Wald
- Bebauung, Gemeinbedarf
- Freizeit- und Grünanlagen
- Gebüsch und Kleingehölze
- Verkehrsflächen
- Verkehrsflächen (vollversiegelt)
- Wälder
- Ziergehölze, Rasen

Nachrichtliche Darstellung

- Gleisachsen (geplant)

Legende

Eingriffsbilanz (Planwert - Bestandwert)

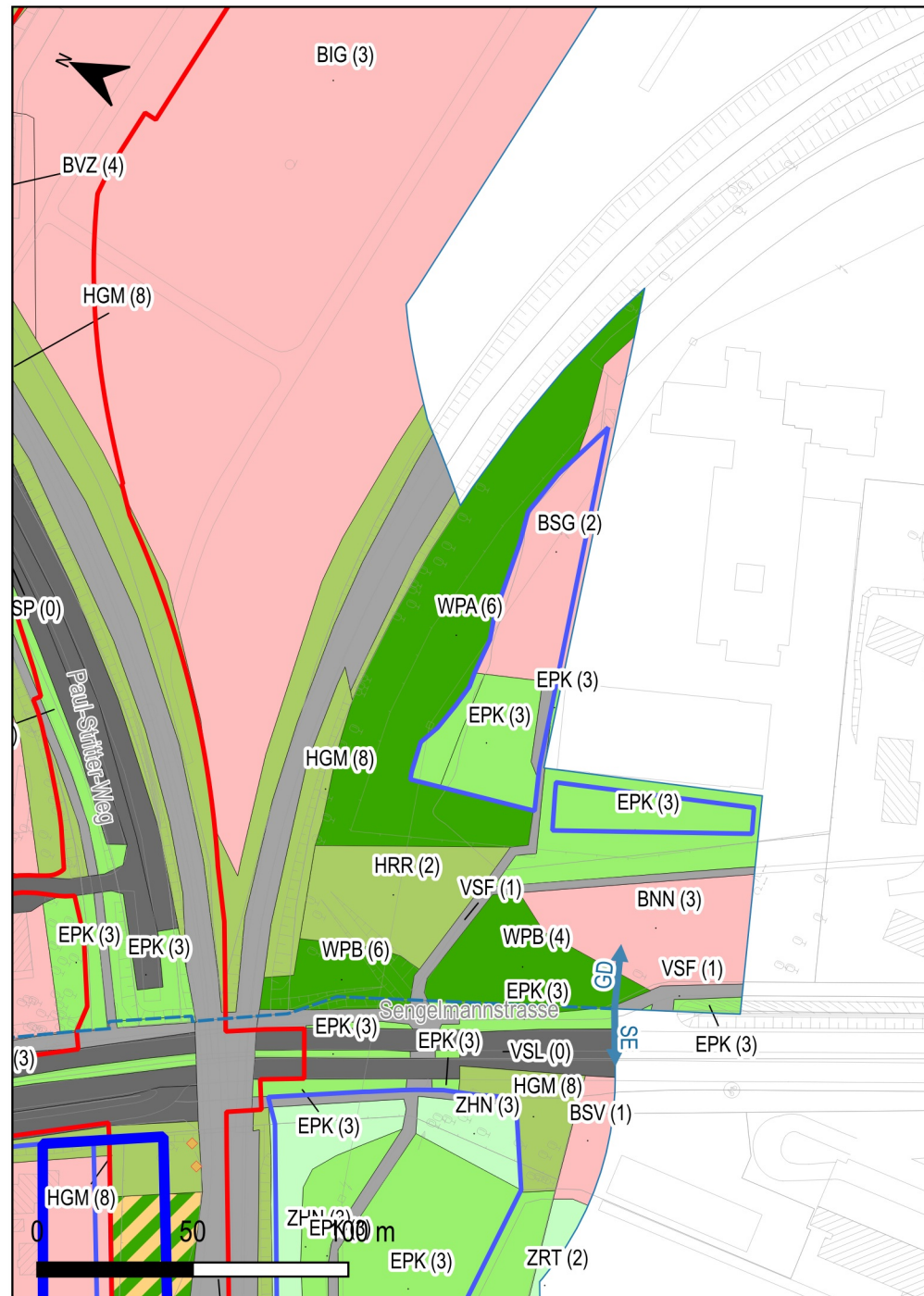
- 8
- 7
- 4
- 3
- 2
- 1
- 1
- 2

Titel: Anlage 17.03
U5 Ost | City Nord - Bramfeld
Eingriffs- Ausgleichsbilanz Biotope

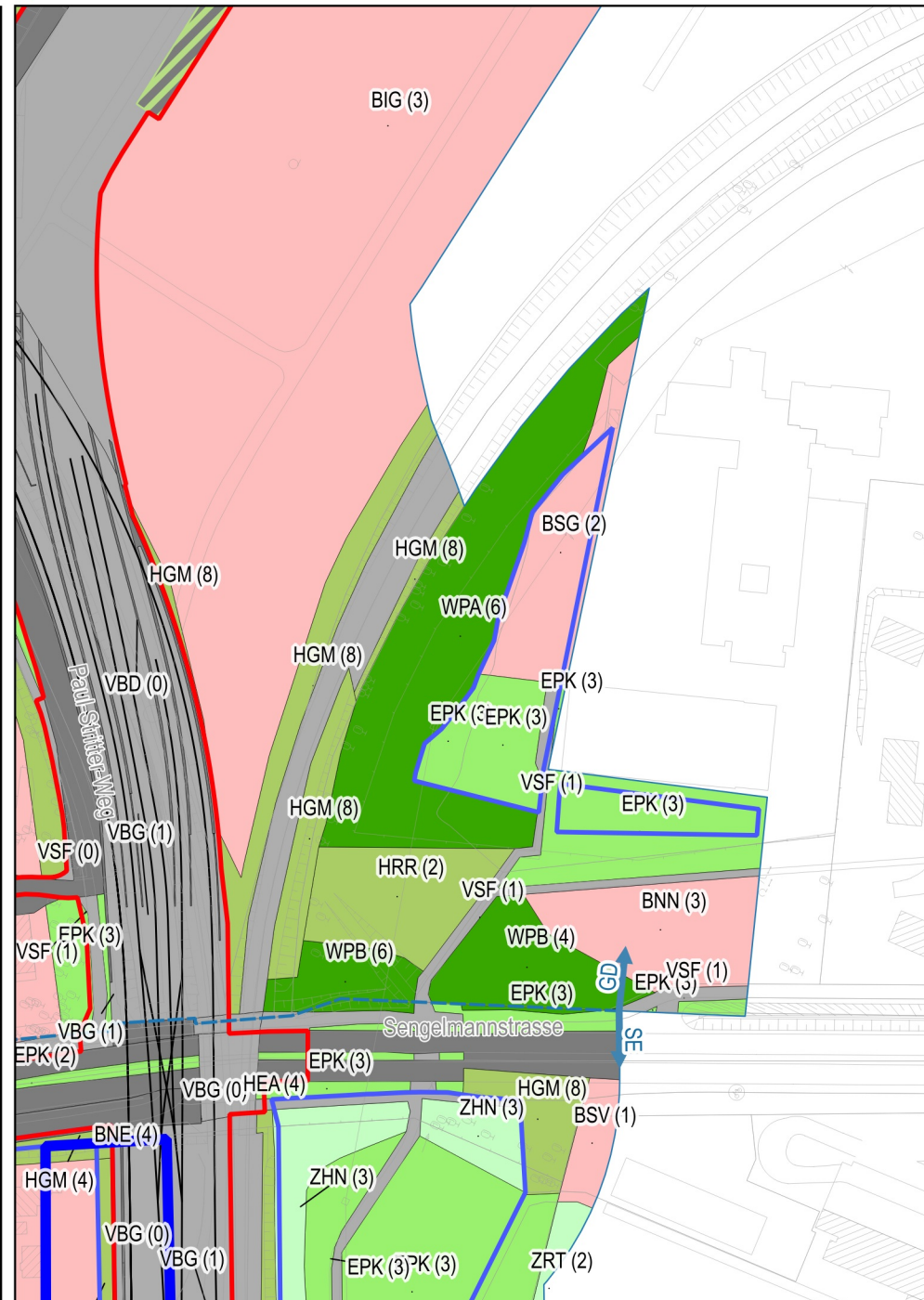
Erstellt von: [Logo]

Gez.:	AB	Status:	Bericht
Gepr.:	AW	Stand:	24.02.2020
Maßstab:	1:2250	U-Bereich:	SE/GD
Bl.-Größe:	A3	Bl.-Nr.:	05

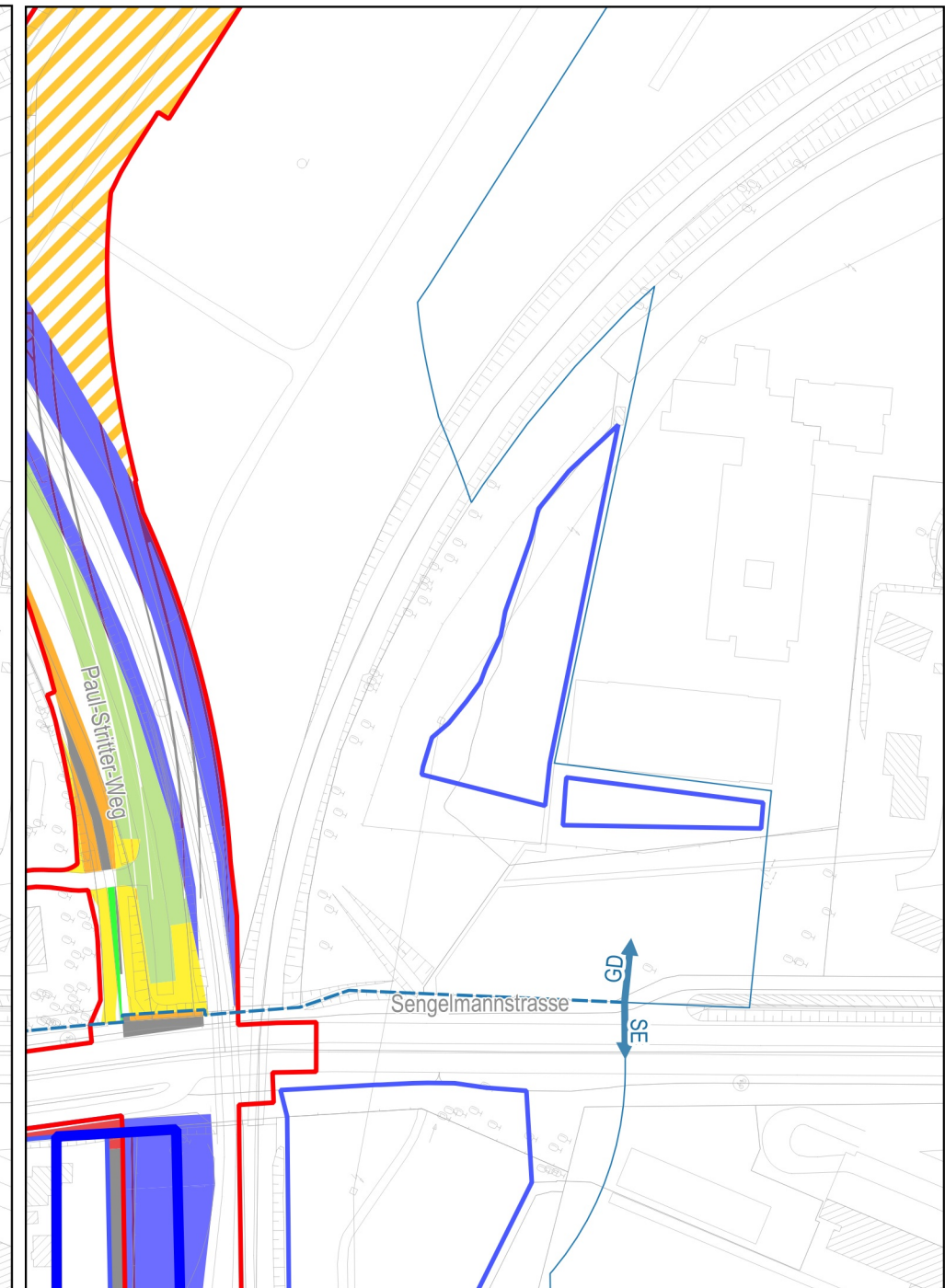
Geplanter Eingriff in den Bestand



Planzustand



Bilanz



Legende

Biotoptauptgruppen

- Ruderalbiotop/Wald
- Bebauung, Gemeinbedarf
- Freizeit- und Grünanlagen
- Gebüsch und Kleingehölze
- Verkehrsflächen
- Verkehrsflächen (vollversiegelt)
- Wälder
- Ziergehölze, Rasen

Eingriffsbereiche (Umriss)

- Baubereich
- BE-Fläche

stark gefährdete Pflanzenarten (gem. Realkartierung)

- Wald-Schachtelhalm (stark gefährdet)
- Equisetum sylvaticum

Hintergrund

- Abgrenzung
- Untersuchungsgebiete
- Untersuchungsraum
- 1. Änderung

Legende

Biotoptauptgruppen (Planzustand)

- Bebauung, Gemeinbedarf
- Freizeit- und Grünanlagen
- Gebüsch und Kleingehölze
- Verkehrsflächen
- Verkehrsflächen (vollversiegelt)
- Wälder
- Ziergehölze, Rasen

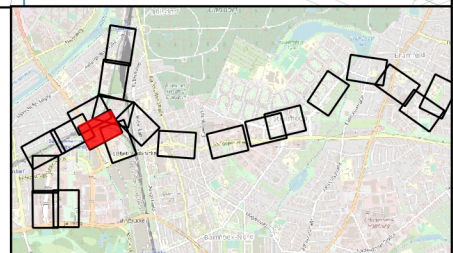
Nachrichtliche Darstellung

- geplantes Gründach
- Gleisachsen (geplant)

Legende

Eingriffsbilanz (Planwert - Bestandwert)

- 8
- 7
- 4
- 3
- 2
- 1
- 1
- 2
- Bilanzierung über BPlan
- Alsterdorf 22 / Winterhude 22

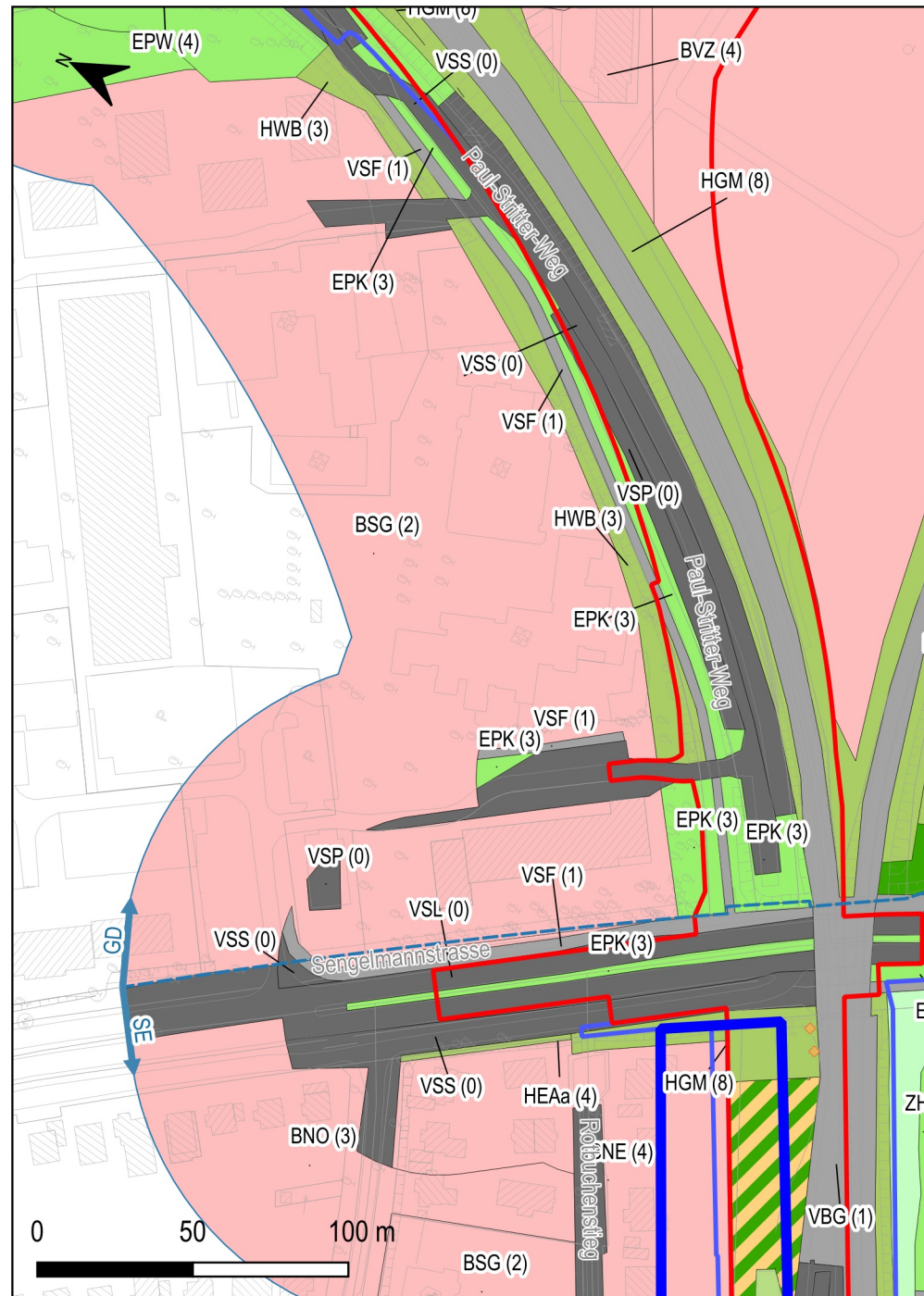


Anlage 17.03
U5 Ost | City Nord - Bramfeld
Eingriffs- Ausgleichsbilanz Biotope

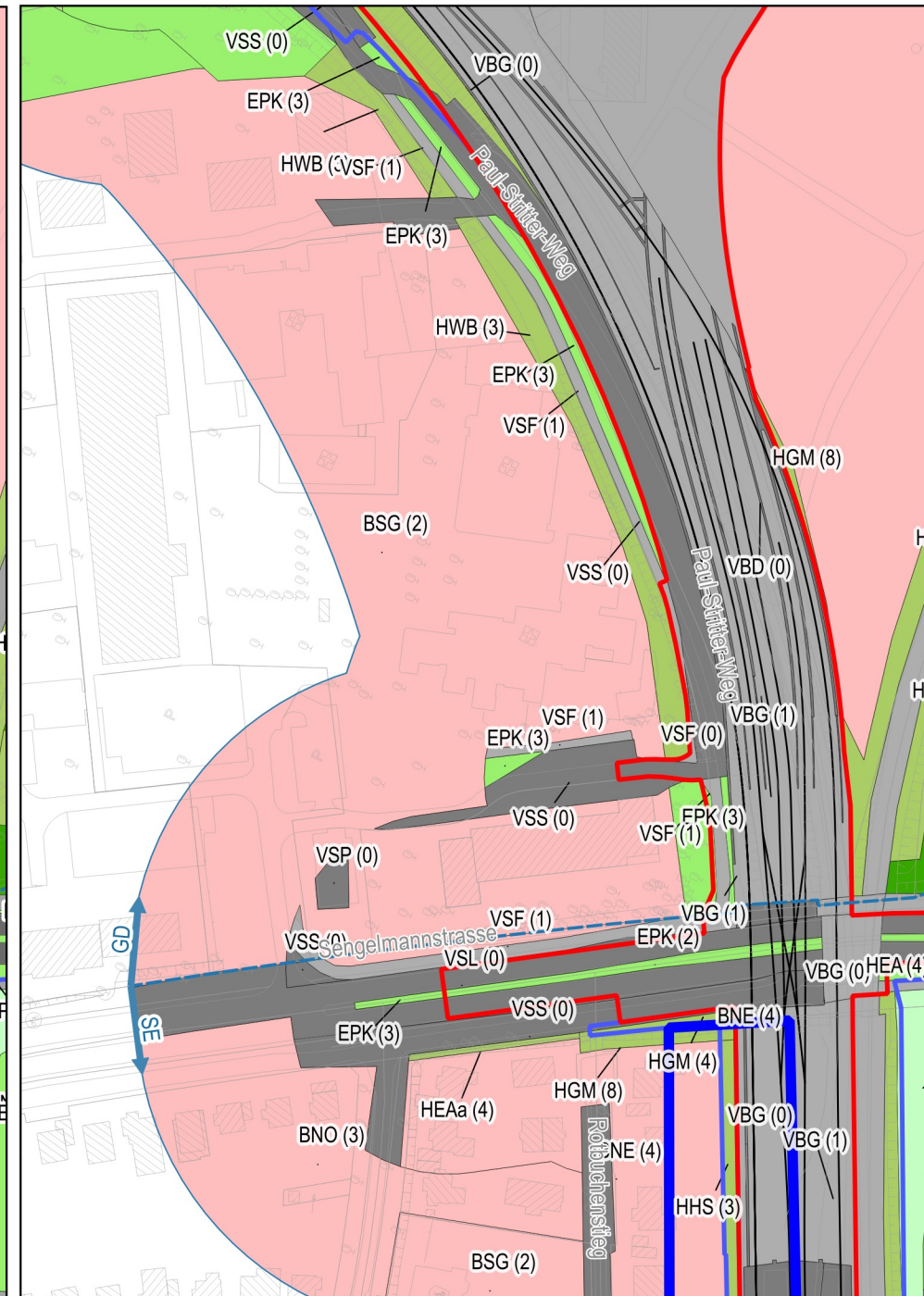
Erstellt von: Gesellschaft für Umweltschutz und Projektmanagement mbH
 Norderstraße 99 | 20097 Hamburg
 Telefon 040 30054-01

Gez.:	AB	Status:	Bericht
Gepr.:	AW	Stand:	24.02.2020
Maßstab:	1:2250	U-Bereich:	SE/GD
Bl.-Größe:	A3	Bl.-Nr.:	06

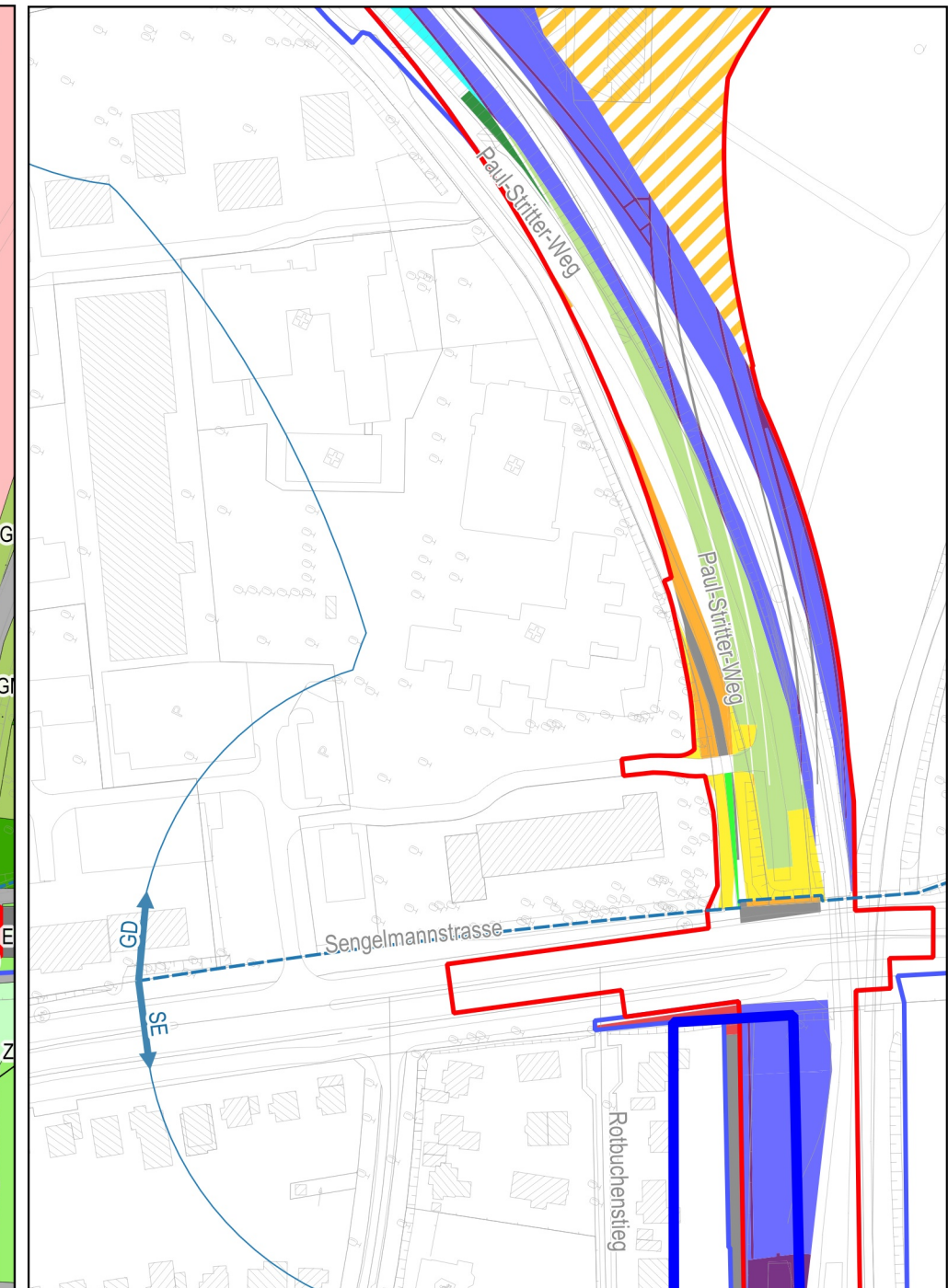
Geplanter Eingriff in den Bestand



Planzustand



Bilanz



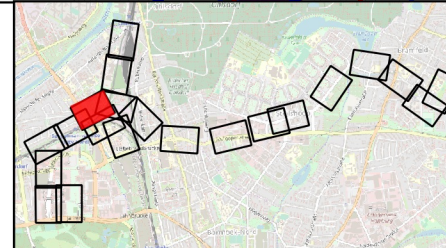
- Legende**
- Biotoptauptgruppen**
- Ruderalbiotop/Wald
 - Bebauung, Gemeinbedarf
 - Freizeit- und Grünanlagen
 - Gebüsch und Kleingehölze
 - Verkehrsflächen
 - Verkehrsflächen (vollversiegelt)
 - Wälder
 - Spontanvegetation
 - Ziergehölze, Rasen

- Eingriffsbereiche (Umriss)**
- Baubereich
 - BE-Fläche
- stark gefährdete Pflanzenarten (gem. Realkartierung)**
- Wald-Schachtelhalm (stark gefährdet)
 - Equisetum sylvaticum
- Hintergrund**
- Abgrenzung
 - Untersuchungsgebiete
 - Untersuchungsraum
 - 1. Änderung

- Legende**
- Biotoptauptgruppen (Planzustand)**
- Bebauung, Gemeinbedarf
 - Freizeit- und Grünanlagen
 - Gebüsch und Kleingehölze
 - Verkehrsflächen
 - Verkehrsflächen (vollversiegelt)
 - Wälder
 - Ziergehölze, Rasen

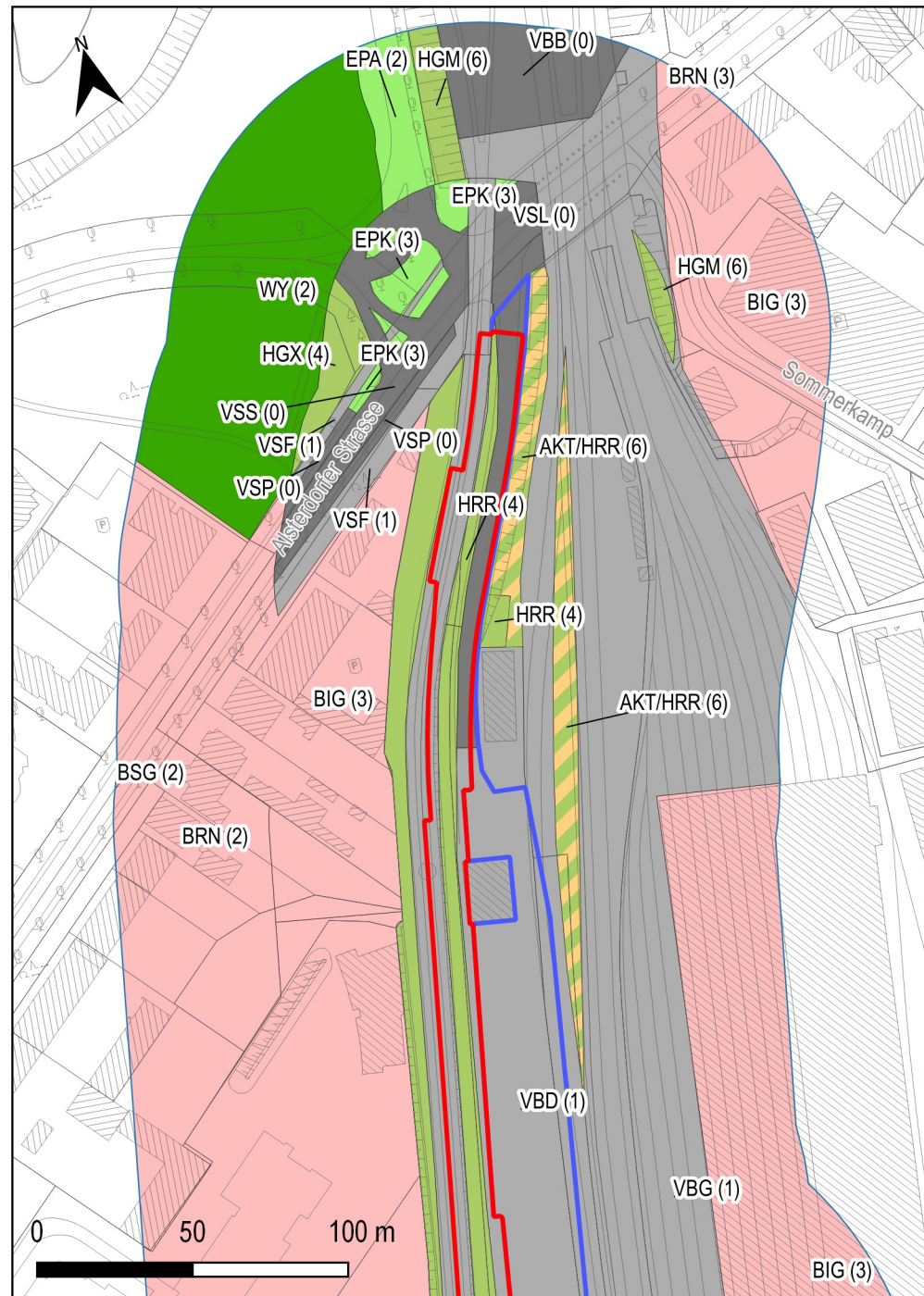
- Nachrichtliche Darstellung**
- geplantes Gründach
 - Gleisachsen (geplant)

- Legende**
- Eingriffsbilanz (Planwert - Bestandwert)**
- 8
 - 7
 - 5
 - 4
 - 3
 - 2
 - 1
 - 1
 - 2
 - 3
- Bilanzierung über BPlan
Alsterdorf 22 / Winterhude 22

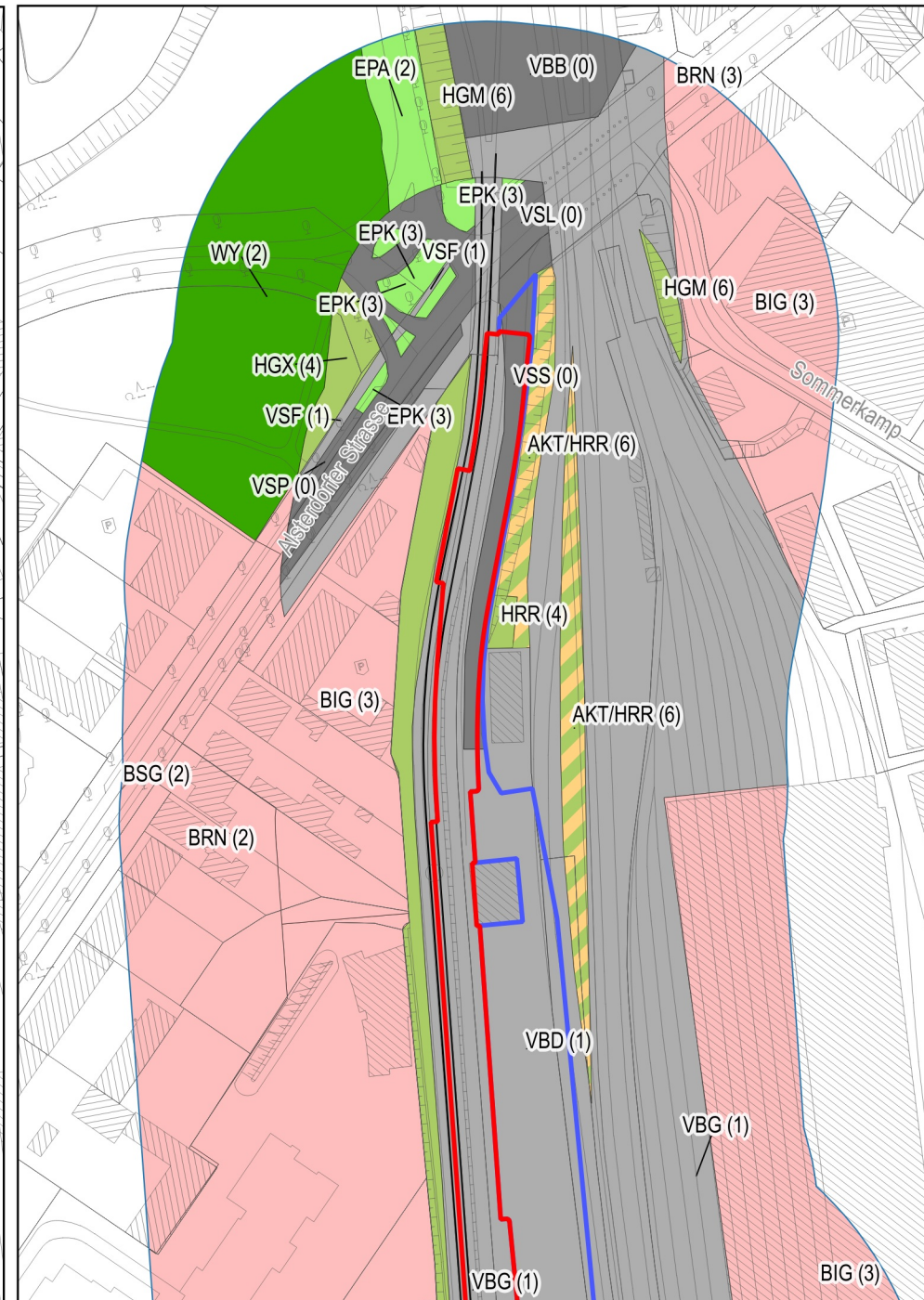


Titel:		Anlage 17.03	
		U5 Ost City Nord - Bramfeld	
		Eingriffs- Ausgleichsbilanz Biotope	
Erstellt von:		Gesellschaft für Umweltschutz und Projektmanagement mbH Norderstraße 99 20097 Hamburg Telefon 040 30054-01	
Gez.:	AB	Status:	Bericht
Gepr.:	AW	Stand:	24.02.2020
Maßstab:	1:2250	U-Bereich:	SE/GD
Bl.-Größe:	A3	Bl.-Nr.:	07

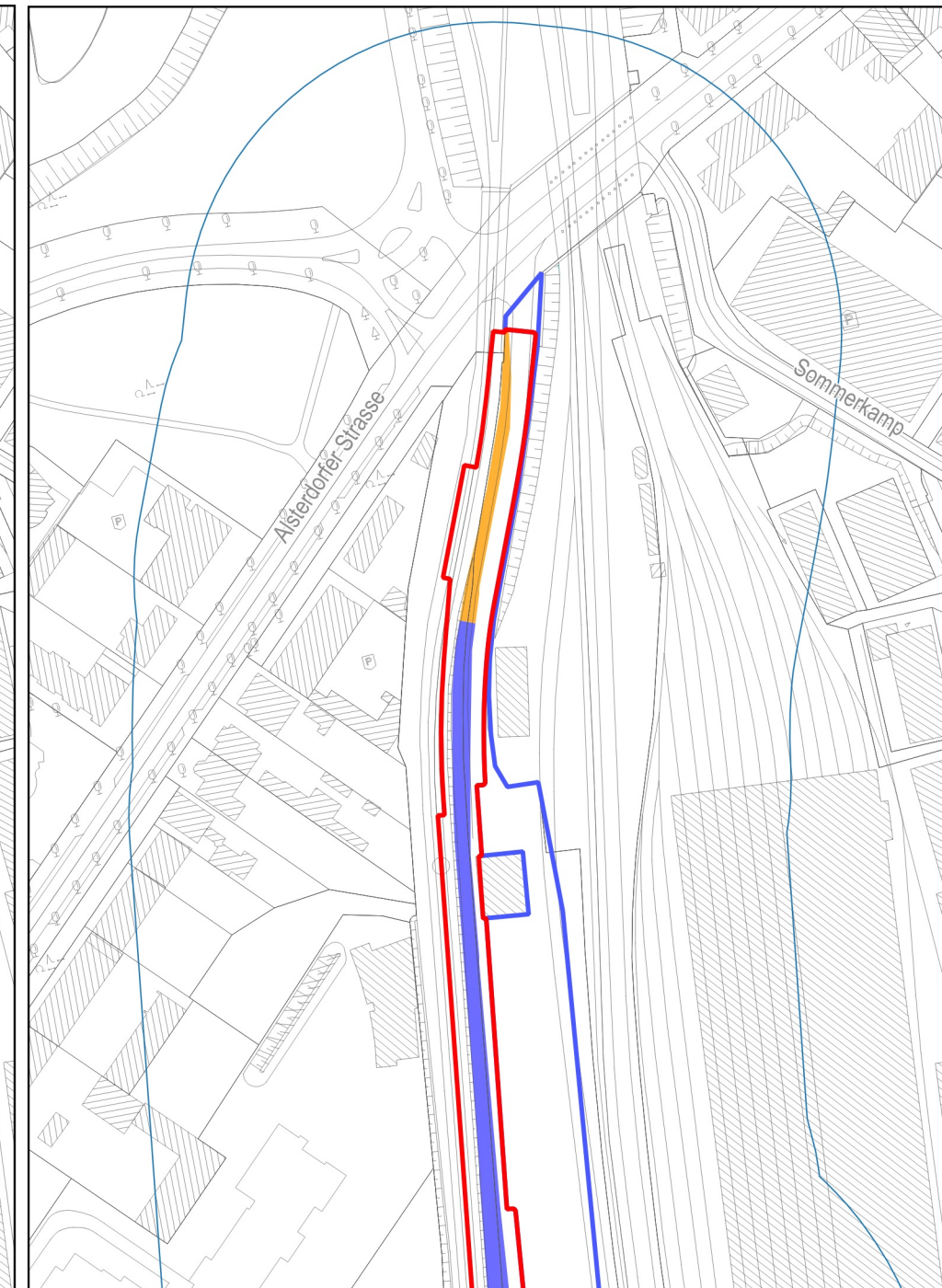
Geplanter Eingriff in den Bestand



Planzustand



Bilanz



Legende

Biotophauptgruppen

- Ruderalgebüsch
- Bebauung, Gemeinbedarf
- Freizeit- und Grünanlagen
- Gebüsch und Kleingehölze
- Verkehrsflächen
- Verkehrsflächen (vollversiegelt)
- Wälder

Eingriffsbereiche (Umriss)

- Baubereich
- BE-Fläche
- Hintergrund
- Untersuchungsraum

Legende

Biotophauptgruppen (Planzustand)

- Ruderalgebüsch
- Bebauung, Gemeinbedarf
- Freizeit- und Grünanlagen
- Gebüsch und Kleingehölze
- Verkehrsflächen
- Verkehrsflächen (vollversiegelt)
- Wälder

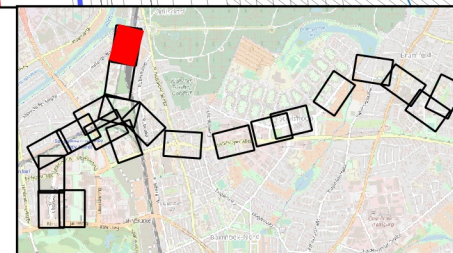
Nachrichtliche Darstellung

- Gleisachsen (geplant)

Legende

Eingriffsbilanz (Planwert - Bestandwert)

- 7
- 5
- 3

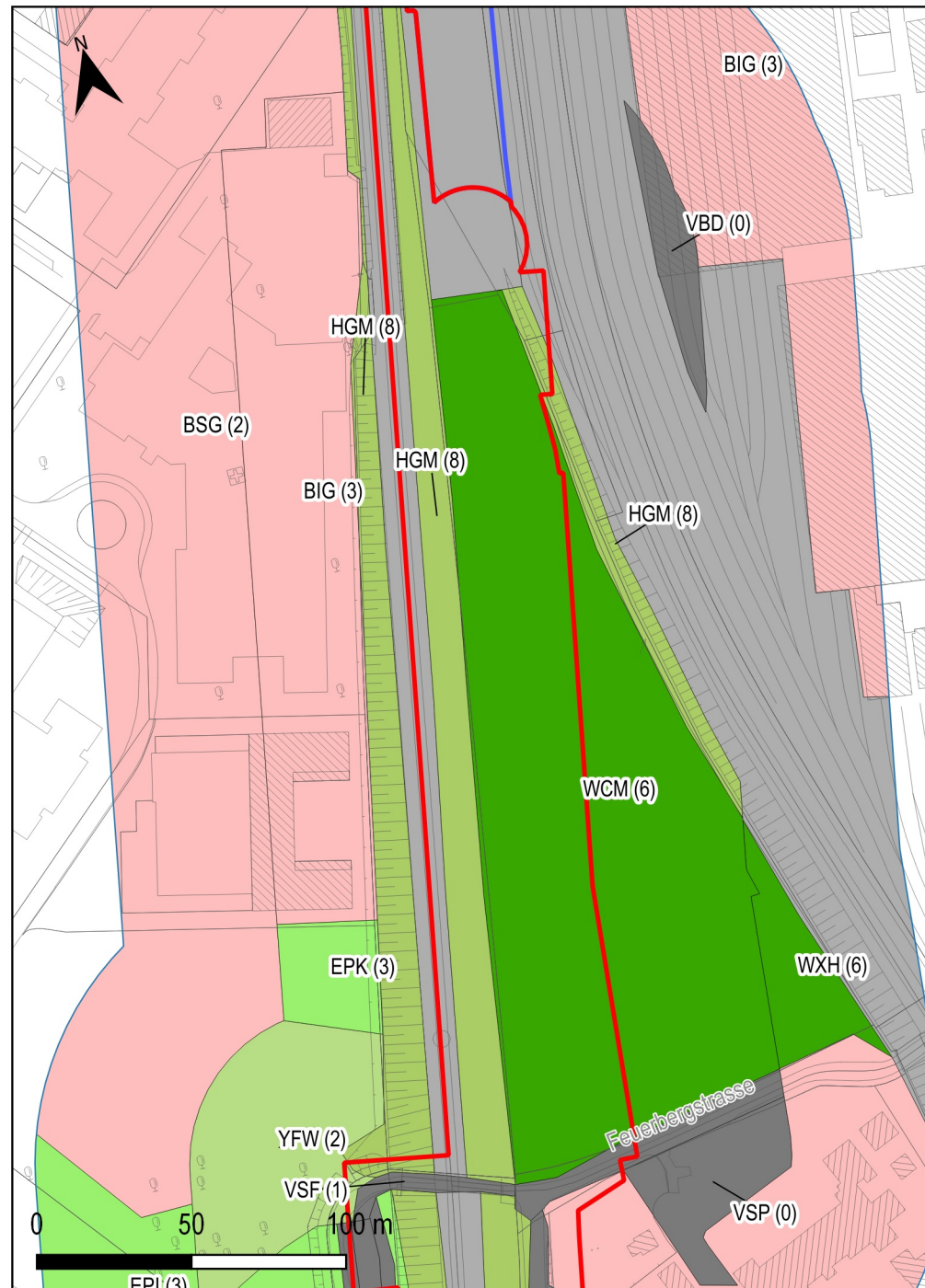


Anlage 17.03
U5 Ost | City Nord - Bramfeld
Eingriffs- Ausgleichsbilanz Biotope

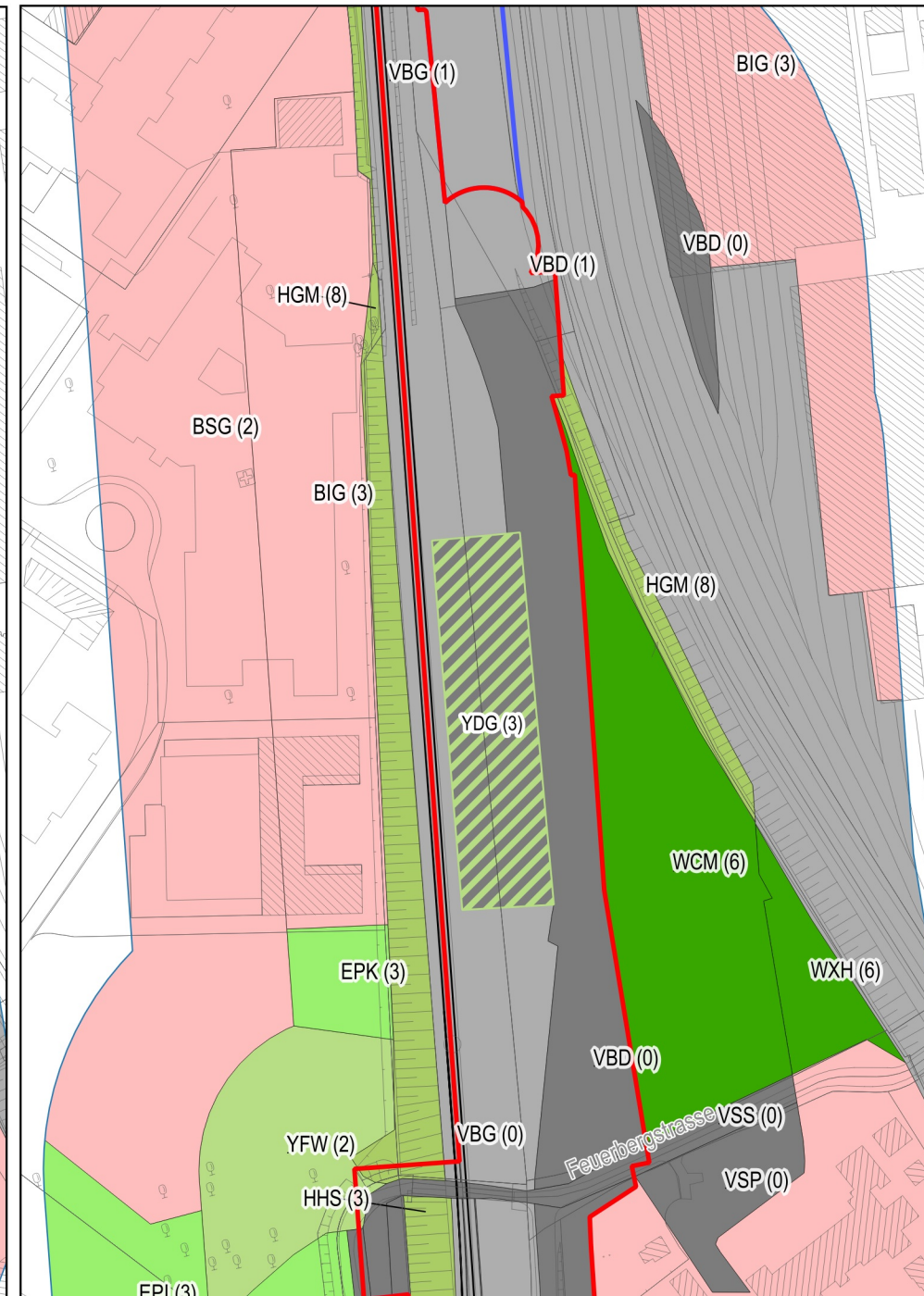
Erstellt von: Gesellschaft für Umweltschutz und Projektmanagement mbH
 Niendorfer Straße 99 | 20097 Hamburg
 Telefon 040 30004-01

Gez.:	AB	Status:	Bericht
Gepr.:	AW	Stand:	21.02.2019
Maßstab:	1:2.250	U-Bereich:	GD
Bl.-Größe:	A3	Bl.-Nr.:	08

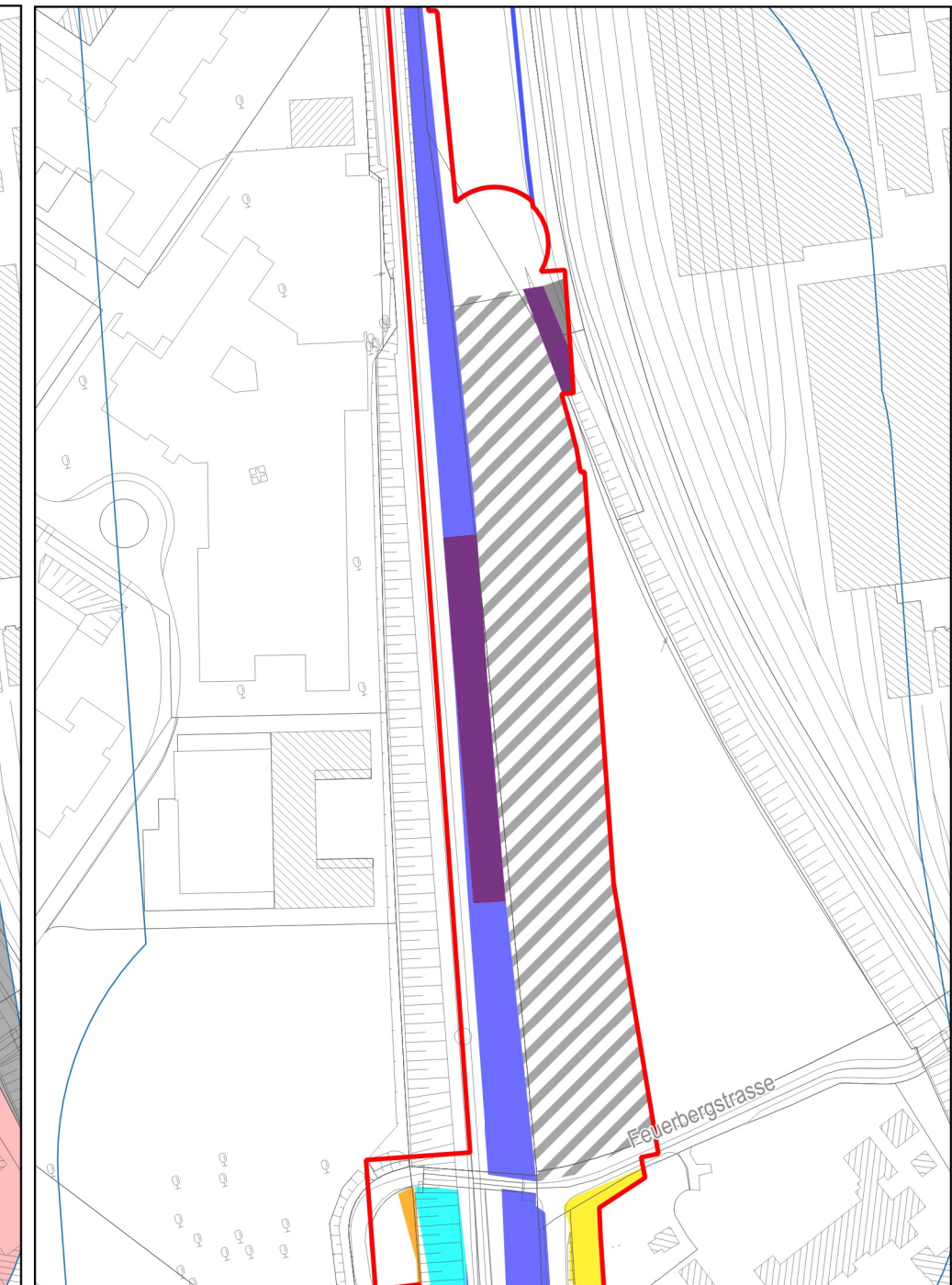
Geplanter Eingriff in den Bestand



Planzustand



Bilanz



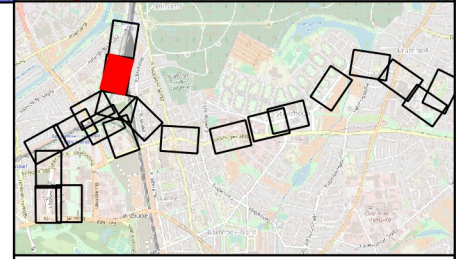
- Legende**
- Biotoptauptgruppen**
- Bebauung, Gemeinbedarf
 - Freizeit- und Grünanlagen
 - Gebüsche und Kleingehölze
 - Verkehrsflächen
 - Verkehrsflächen (vollversiegelt)
 - Wälder
 - Spontanvegetation

- Eingriffsbereiche (Umriss)**
- Baubereich
 - BE-Fläche
- Hintergrund**
- Untersuchungsraum

- Legende**
- Biotoptauptgruppen (Planzustand)**
- Bebauung, Gemeinbedarf
 - Freizeit- und Grünanlagen
 - Gebüsche und Kleingehölze
 - Verkehrsflächen
 - Verkehrsflächen (vollversiegelt)
 - Wälder
 - Spontanvegetation

- Nachrichtliche Darstellung**
- geplantes Gründach
 - Gleisachsen (geplant)

- Legende**
- Eingriffsbilanz (Planwert -Bestandwert)**
- 8
 - 7
 - 6
 - 5
 - 3
 - 2
 - 1
 - 1
 - Bilanzierung über Waldausgleich

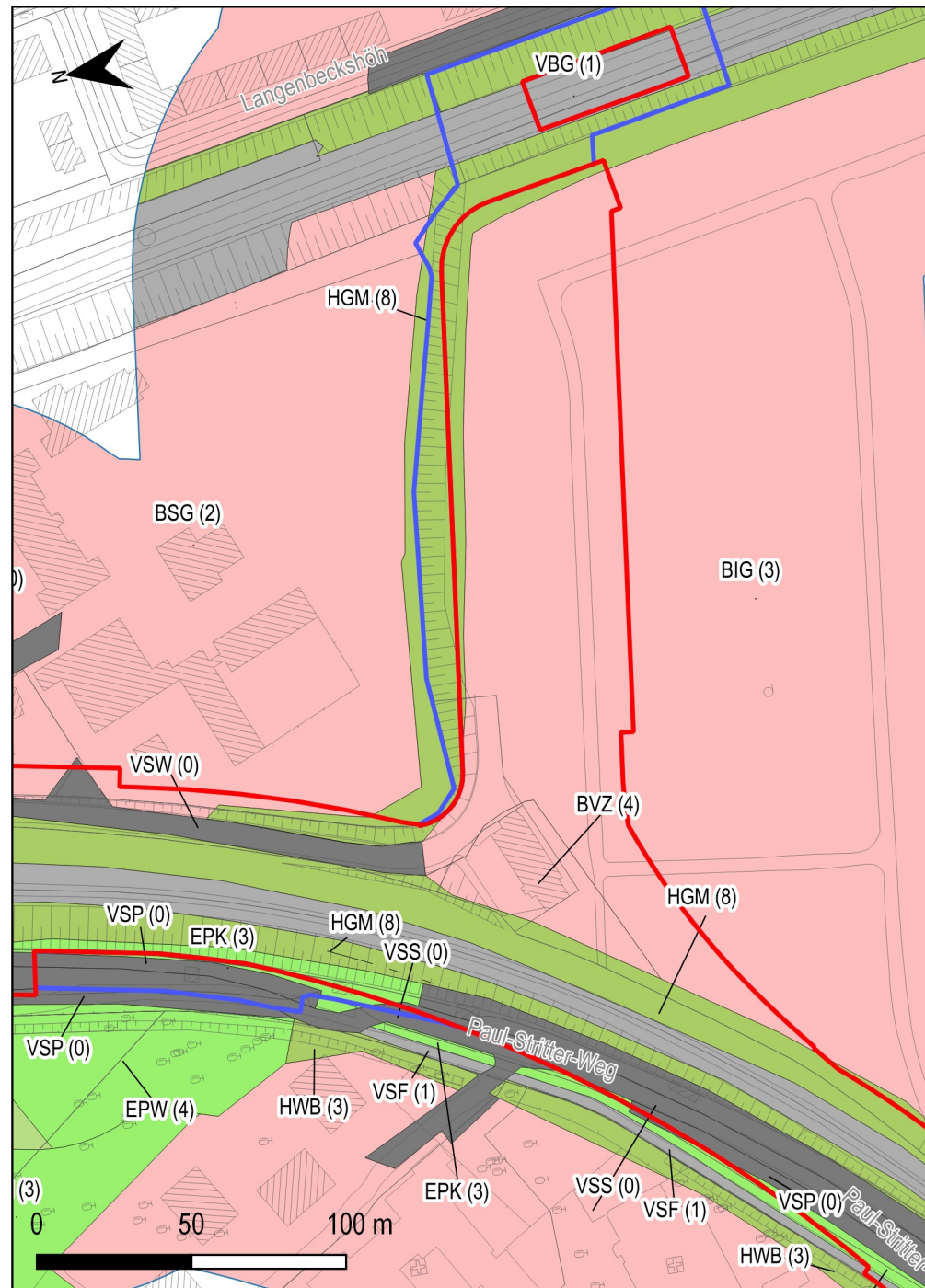


Anlage 17.03
U5 Ost | City Nord - Bramfeld
Eingriffs- Ausgleichsbilanz Biotope

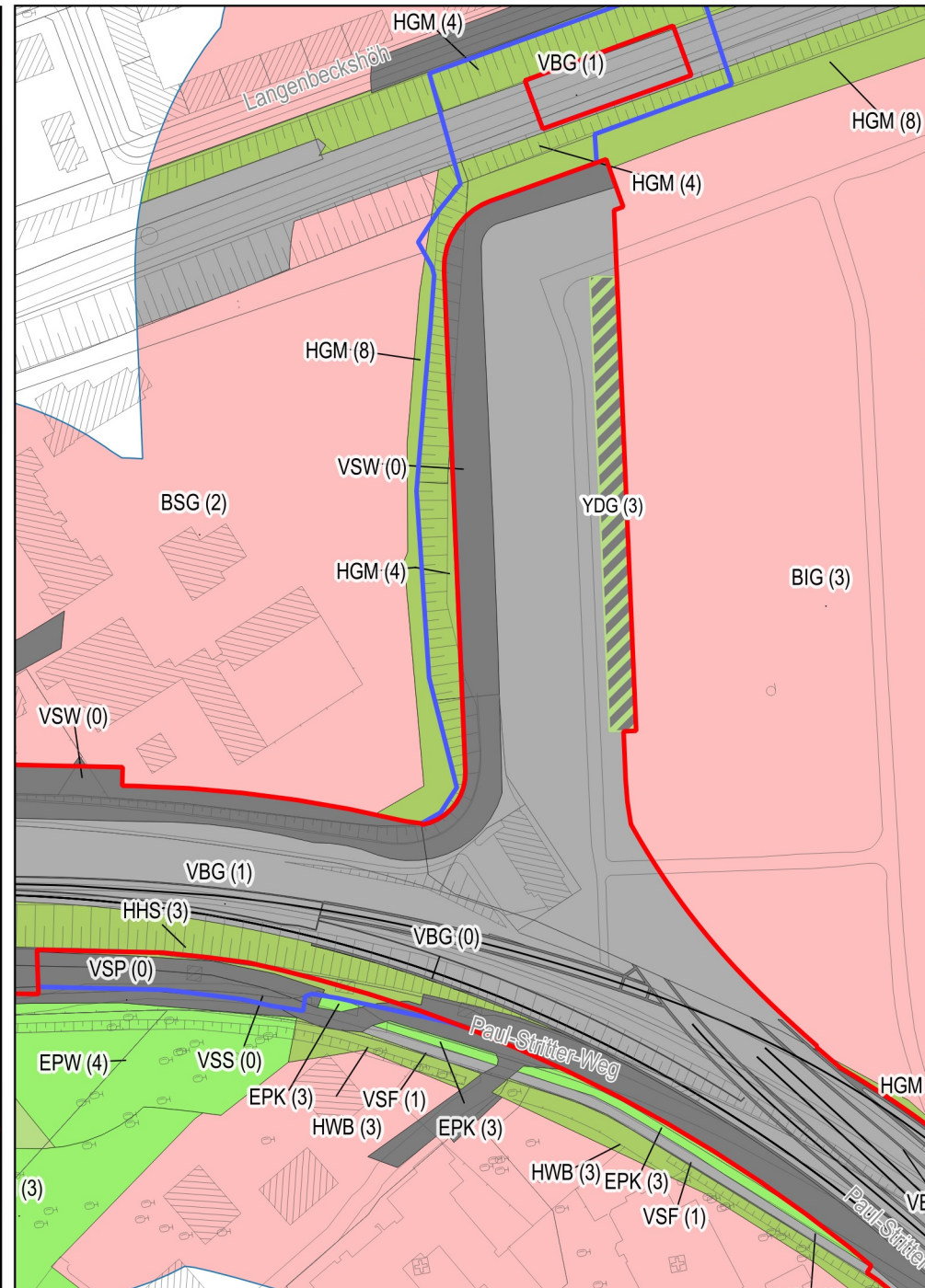
Erstellt von:

Gez.:	AB	Status:	Bericht
Gepr.:	AW	Stand:	21.02.2019
Maßstab:	1:2.250	U-Bereich:	GD
Bl.-Größe:	A3	Bl.-Nr.:	09

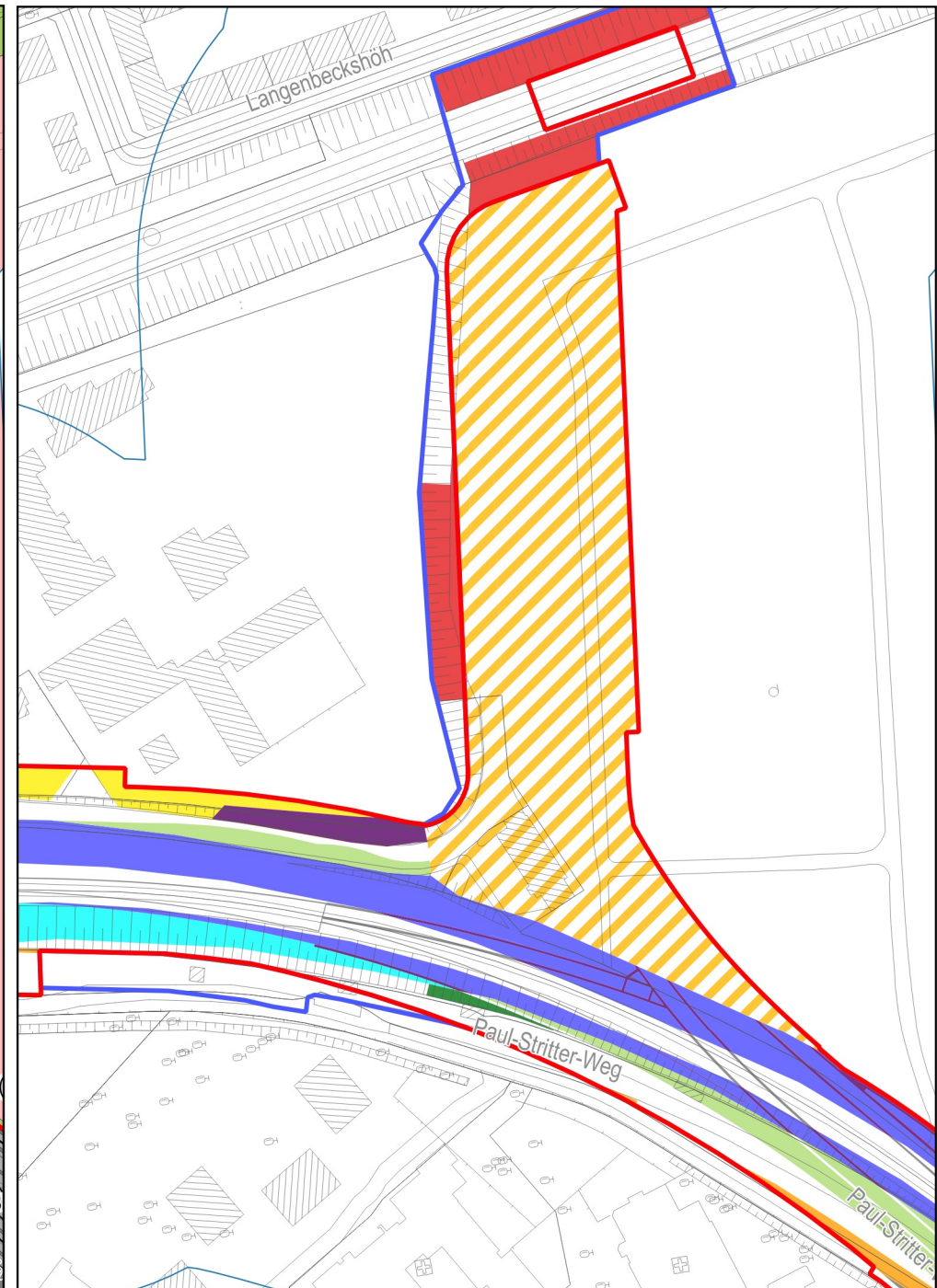
Geplanter Eingriff in den Bestand



Planzustand



Bilanz



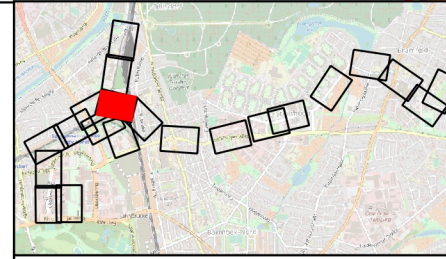
- Legende**
- Biotoptauptgruppen**
- Bebauung, Gemeinbedarf
 - Freizeit- und Grünanlagen
 - Gebüsch und Kleingehölze
 - Verkehrsflächen
 - Verkehrsflächen (vollversiegelt)
 - Spontanvegetation

- Eingriffsbereiche (Umriss)**
- Baubereich
 - BE-Fläche
- Hintergrund**
- Untersuchungsraum

- Legende**
- Biotoptauptgruppen (Planzustand)**
- Bebauung, Gemeinbedarf
 - Freizeit- und Grünanlagen
 - Gebüsch und Kleingehölze
 - Verkehrsflächen
 - Verkehrsflächen (vollversiegelt)
 - Spontanvegetation

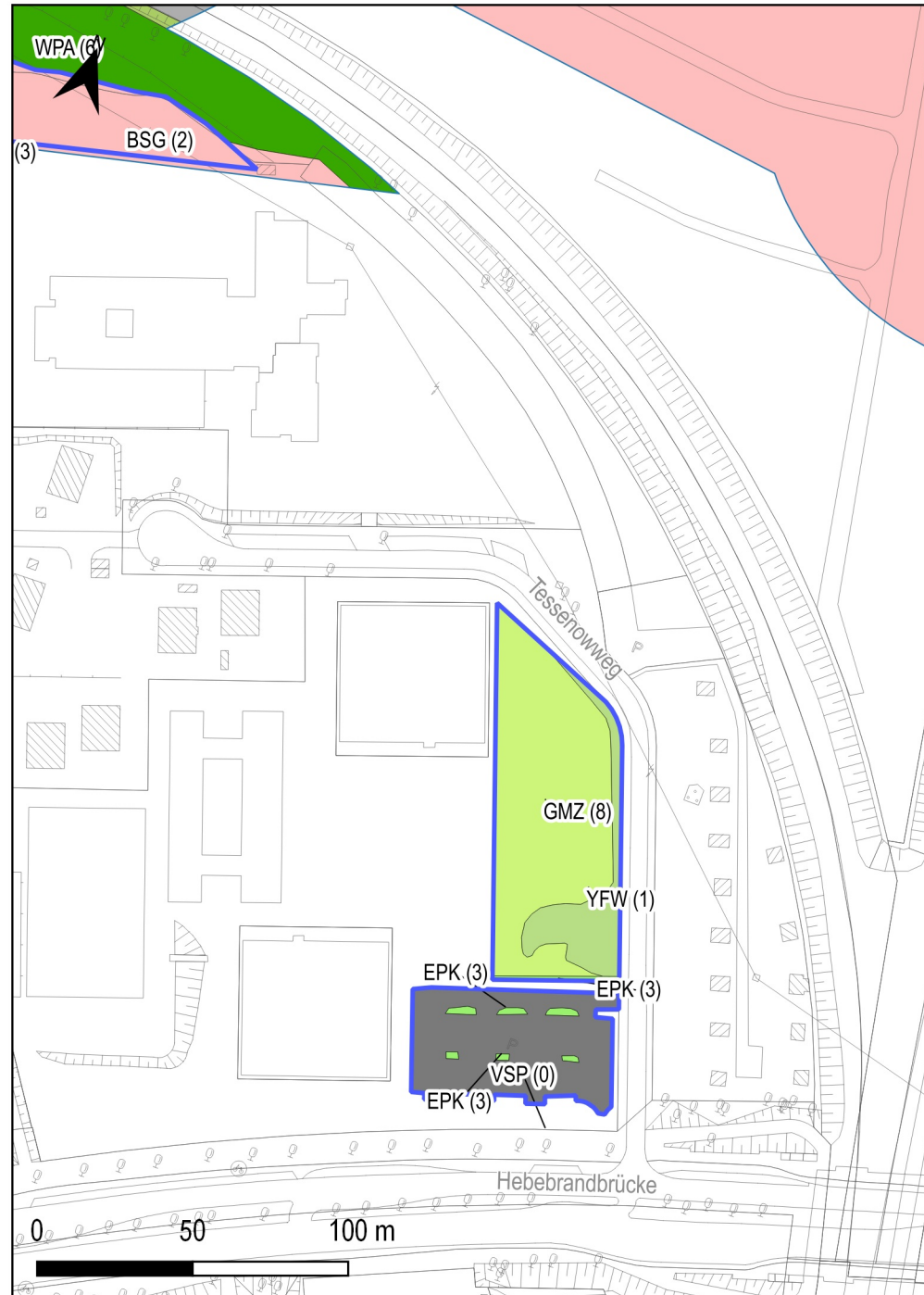
- Nachrichtliche Darstellung**
- geplantes Gründach
 - Gleisachsen (geplant)

- Legende**
- Eingriffsbilanz (Planwert - Bestandwert)**
- 8
 - 7
 - 5
 - 4
 - 3
 - 2
 - 1
 - 1
 - 3
- Bilanzierung über BPlan
Alsterdorf 22 / Winterhude 22

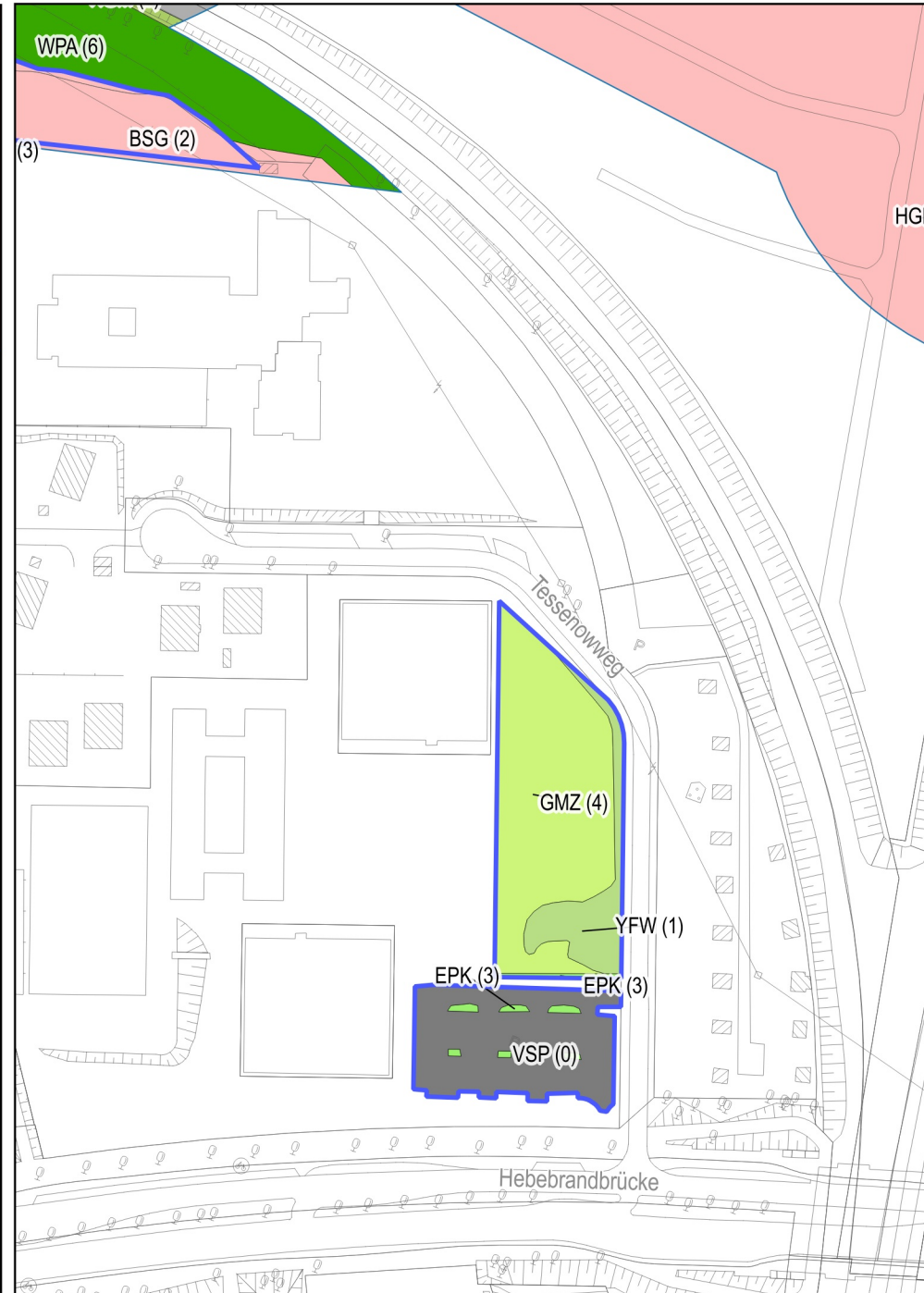


Titel:		Anlage 17.03	
		U5 Ost City Nord - Bramfeld	
		Eingriffs- Ausgleichsbilanz Biotope	
Erstellt von:		Gesellschaft für Umwelterkundung und Projektmanagement mbH Niesterstraße 99 20097 Hamburg Telefon 040 30004-01	
Gez.:	AB	Status:	Bericht
Gepr.:	AW	Stand:	21.02.2019
Maßstab:	1:2.250	U-Bereich:	GD
Bl.-Größe:	A3	Bl.-Nr.:	10

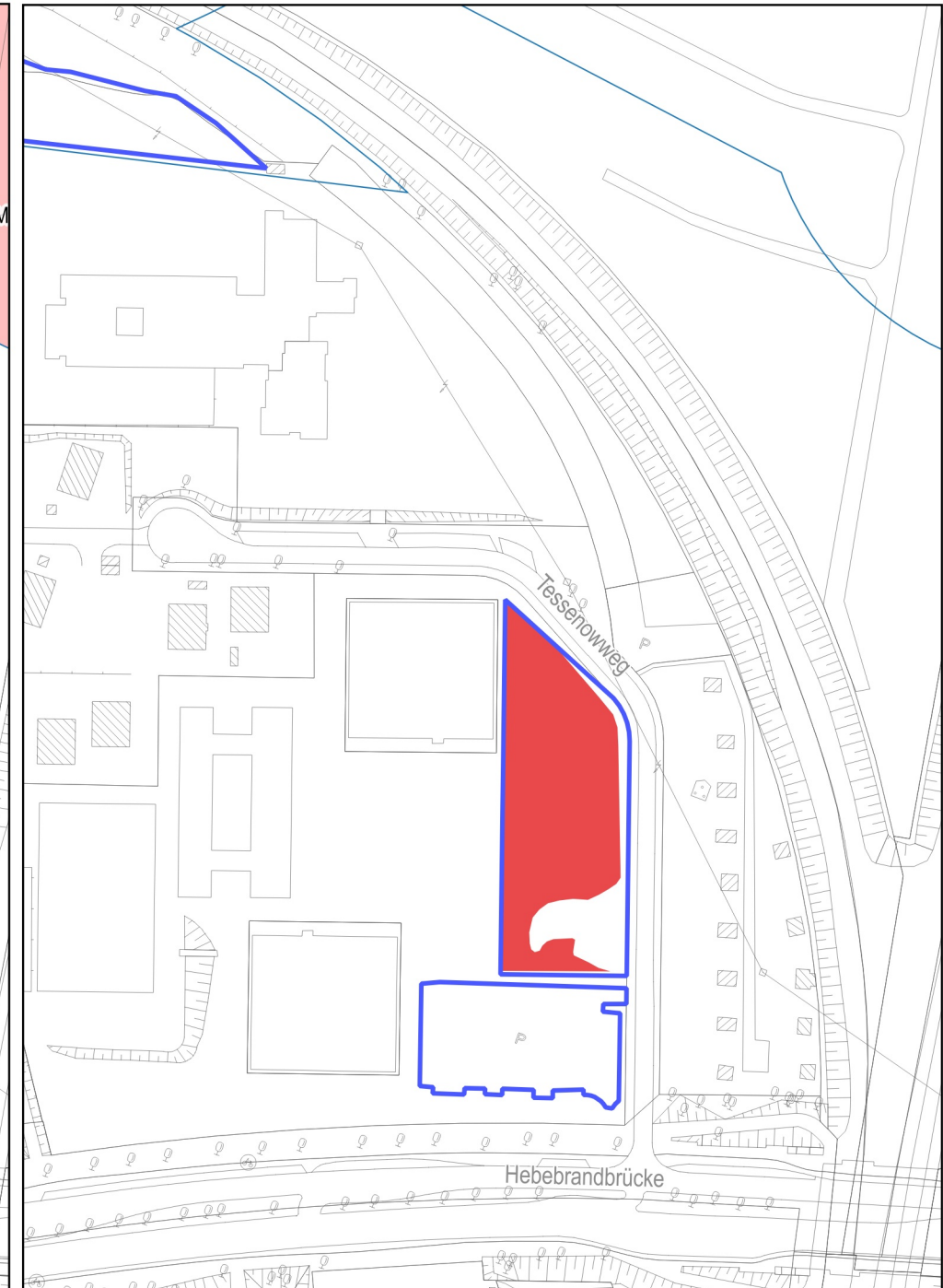
Geplanter Eingriff in den Bestand



Planzustand



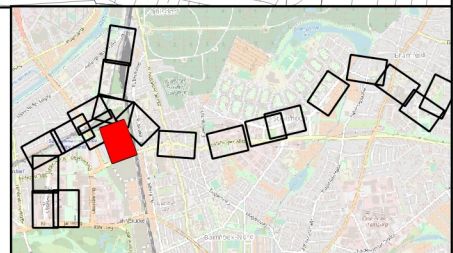
Bilanz



- Legende**
- Biotoptauptgruppen**
- Bebauung, Gemeinbedarf
 - Freizeit- und Grünanlagen
 - Grünland
 - Gebüsch und Kleingehölze
 - Verkehrsflächen
 - Verkehrsflächen (vollversiegelt)
 - Wälder
 - Spontanvegetation
- Eingriffsbereiche (Umriss)**
- BE-Fläche
 - Hintergrund
 - Untersuchungsraum

- Legende**
- Biotoptauptgruppen (Planzustand)**
- Bebauung, Gemeinbedarf
 - Freizeit- und Grünanlagen
 - Grünland
 - Gebüsch und Kleingehölze
 - Verkehrsflächen
 - Verkehrsflächen (vollversiegelt)
 - Wälder
 - Spontanvegetation

- Legende**
- Eingriffsbilanz (Planwert - Bestandwert)**
- 4

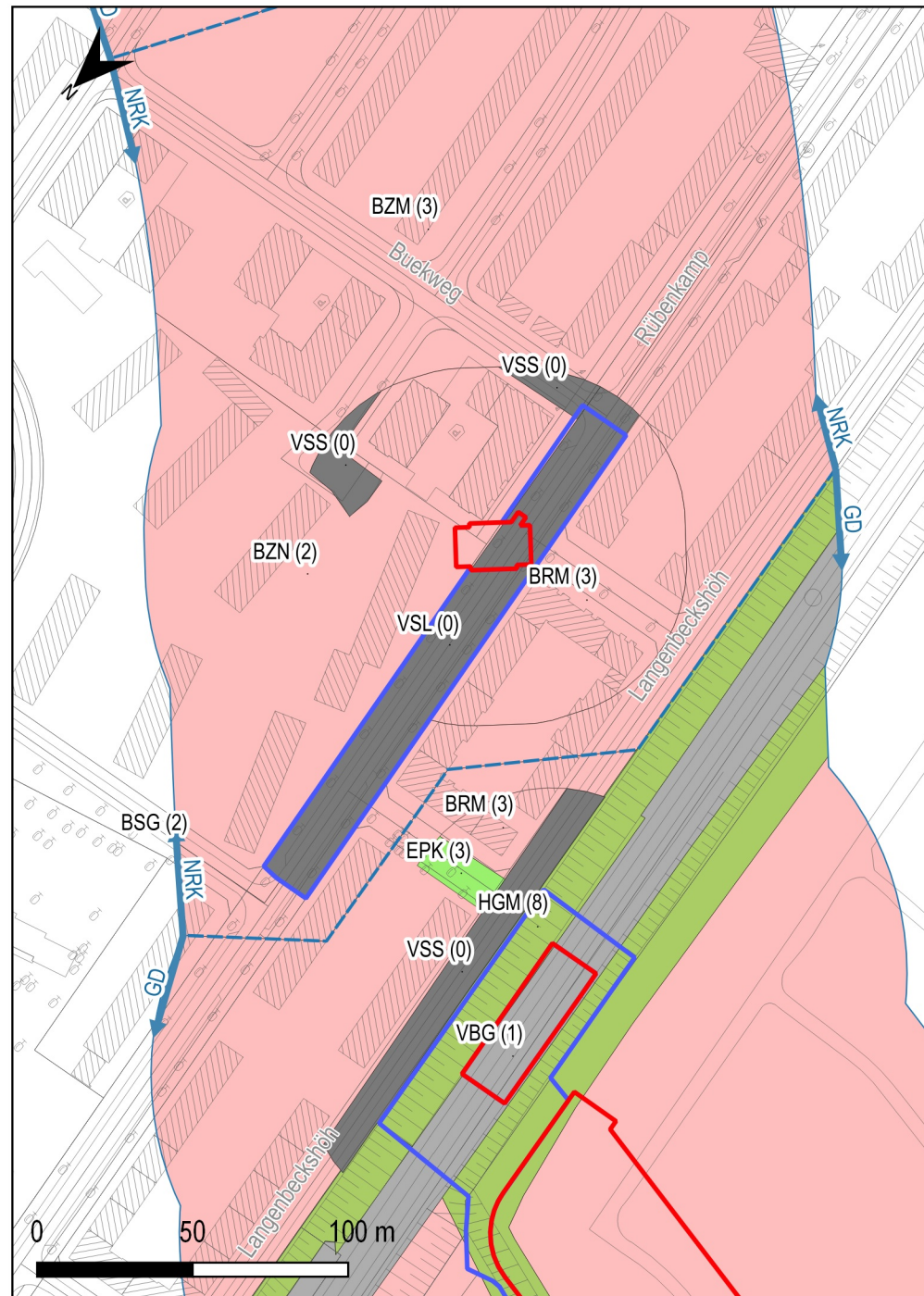


Anlage 17.03
U5 Ost | City Nord - Bramfeld
Eingriffs- Ausgleichsbilanz Biotope

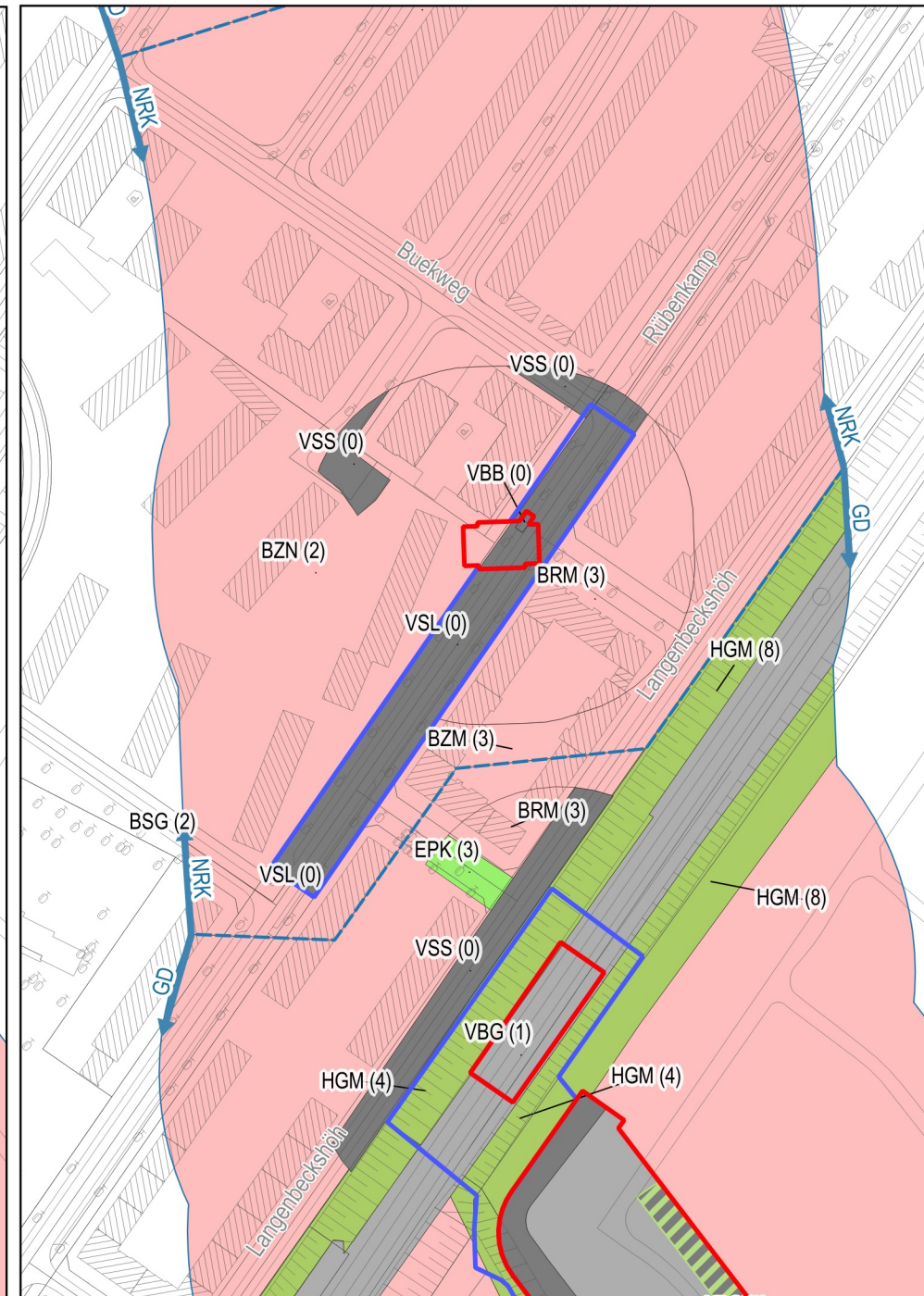
Erstellt von: Gesellschaft für Umweltplanung und Projektmanagement mbH
 Norderstraße 99 | 20097 Hamburg
 Telefon 040 30004-01

Gez.:	AB	Status:	Bericht
Gepr.:	AW	Stand:	21.02.2019
Maßstab:	1:2.250	U-Bereich:	GD
Bl.-Größe:	A3	Bl.-Nr.:	11

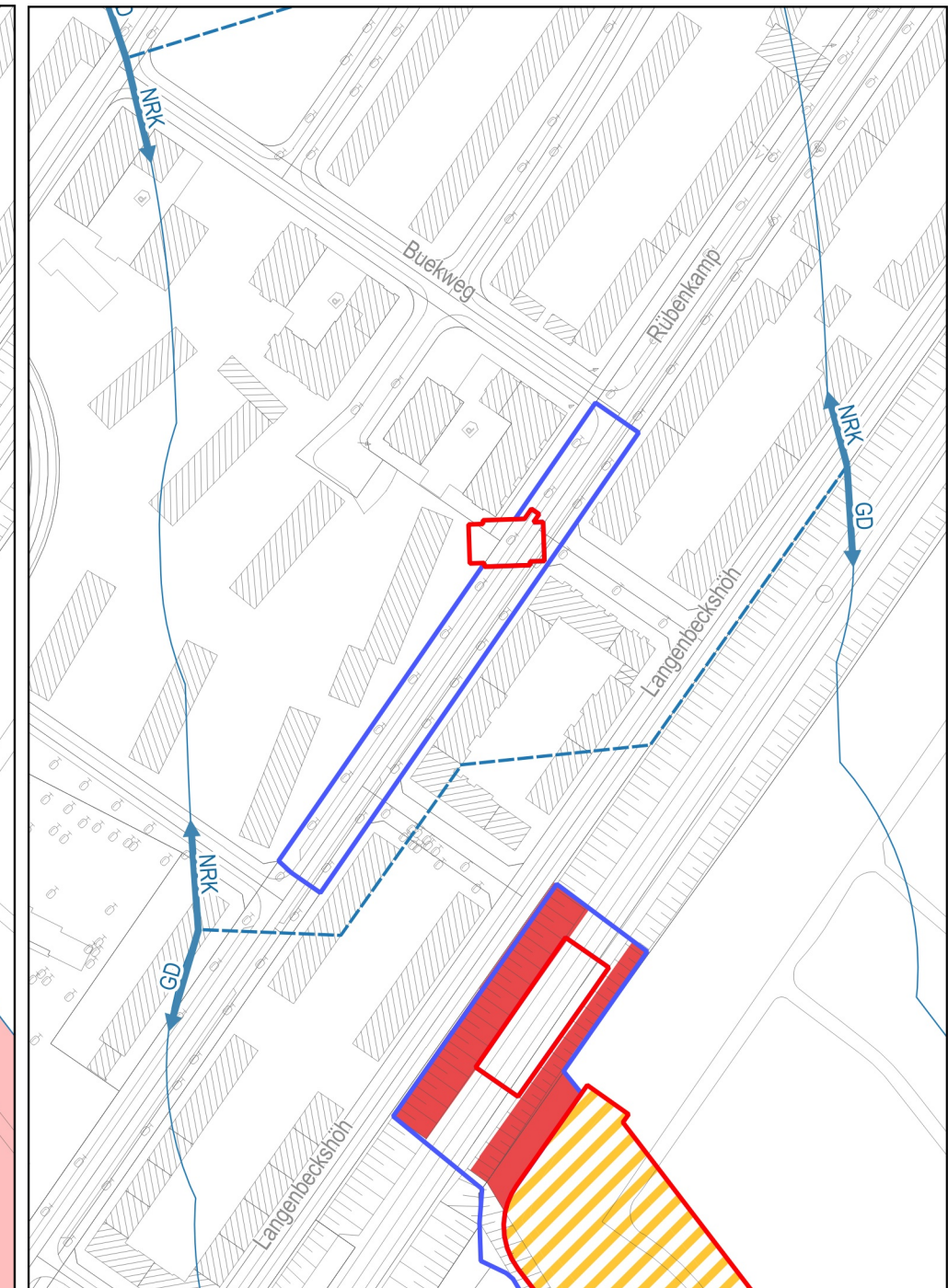
Geplanter Eingriff in den Bestand



Planzustand



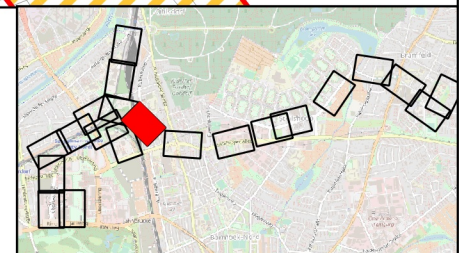
Bilanz



- Legende**
- Biotoptauptgruppen**
- Bebauung, Gemeinbedarf
 - Freizeit- und Grünanlagen
 - Gebüsch und Kleingehölze
 - Verkehrsflächen
 - Verkehrsflächen (vollversiegelt)
- Eingriffsbereiche (Umriss)**
- Baubereich
 - BE-Fläche
- Hintergrund**
- Abgrenzung
 - Untersuchungsbereiche
 - Untersuchungsraum

- Legende**
- Biotoptauptgruppen (Planzustand)**
- Bebauung, Gemeinbedarf
 - Freizeit- und Grünanlagen
 - Gebüsch und Kleingehölze
 - Verkehrsflächen
 - Verkehrsflächen (vollversiegelt)
- Nachrichtliche Darstellung**
- geplantes Gründach

- Legende**
- Eingriffsbilanz (Planwert - Bestandwert)**
- 4
 - Bilanzierung über BPlan Alsterdorf 22 / Winterhude 22

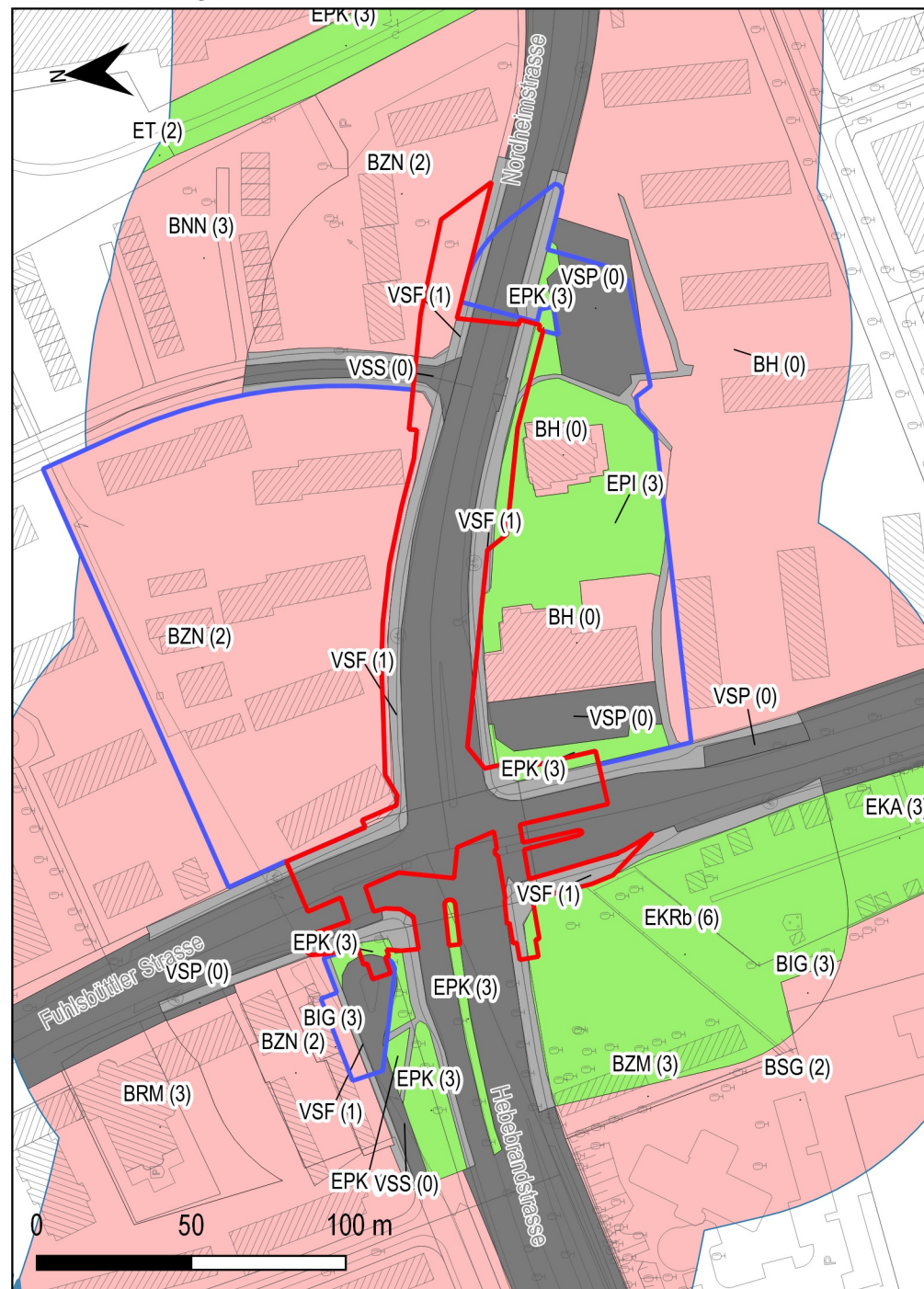


Titel: Anlage 17.03
U5 Ost | City Nord - Bramfeld
Eingriffs- Ausgleichsbilanz Biotope

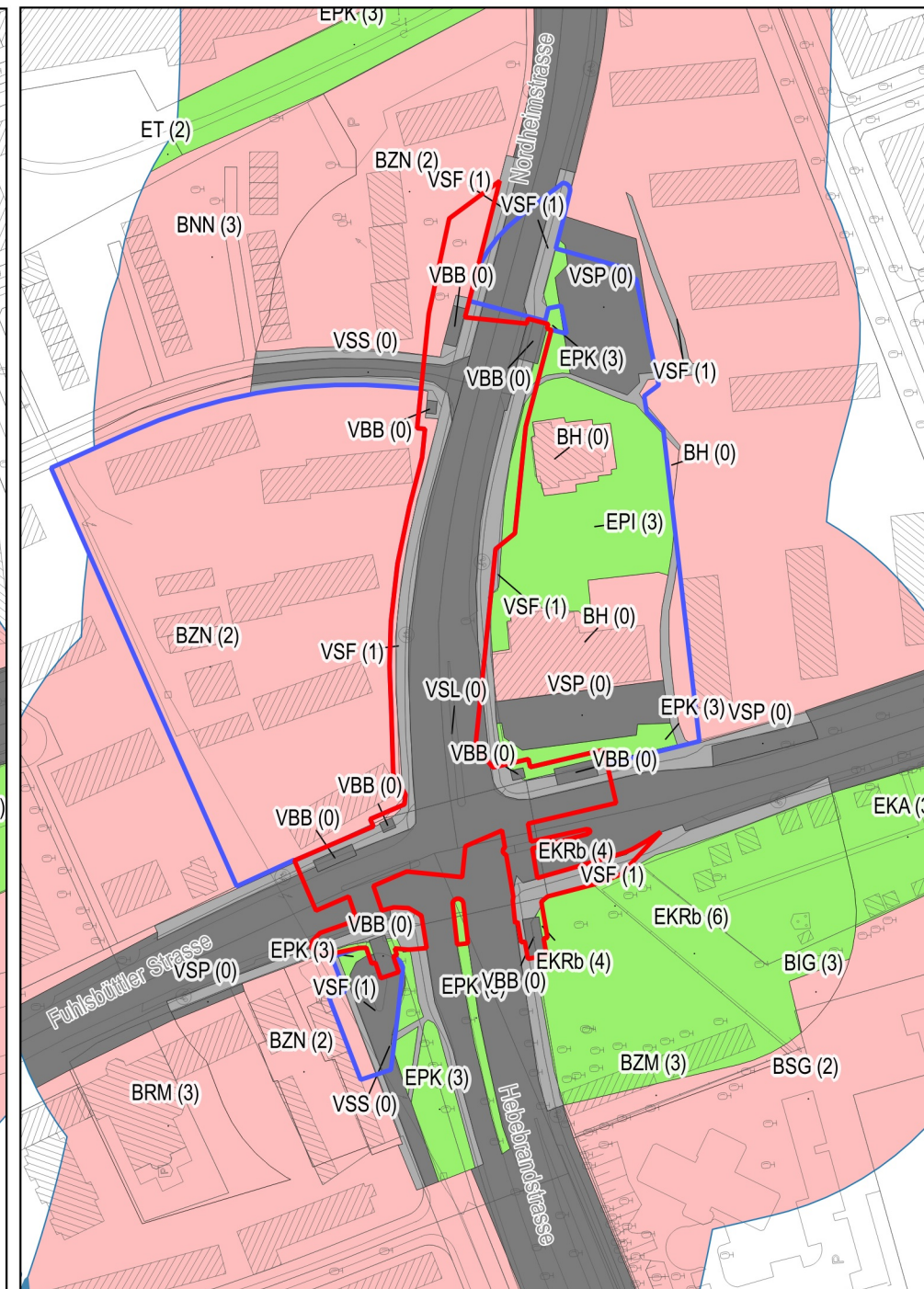
Erstellt von: Gesellschaft für Umweltschutz und Projektmanagement mbH
Niederstraße 99 | 20097 Hamburg
Telefon 040 30004-01

Gez.:	AB	Status:	Bericht
Gepr.:	AW	Stand:	21.02.2019
Maßstab:	1:2.250	U-Bereich:	NRK
Bl.-Größe:	A3	Bl.-Nr.:	12

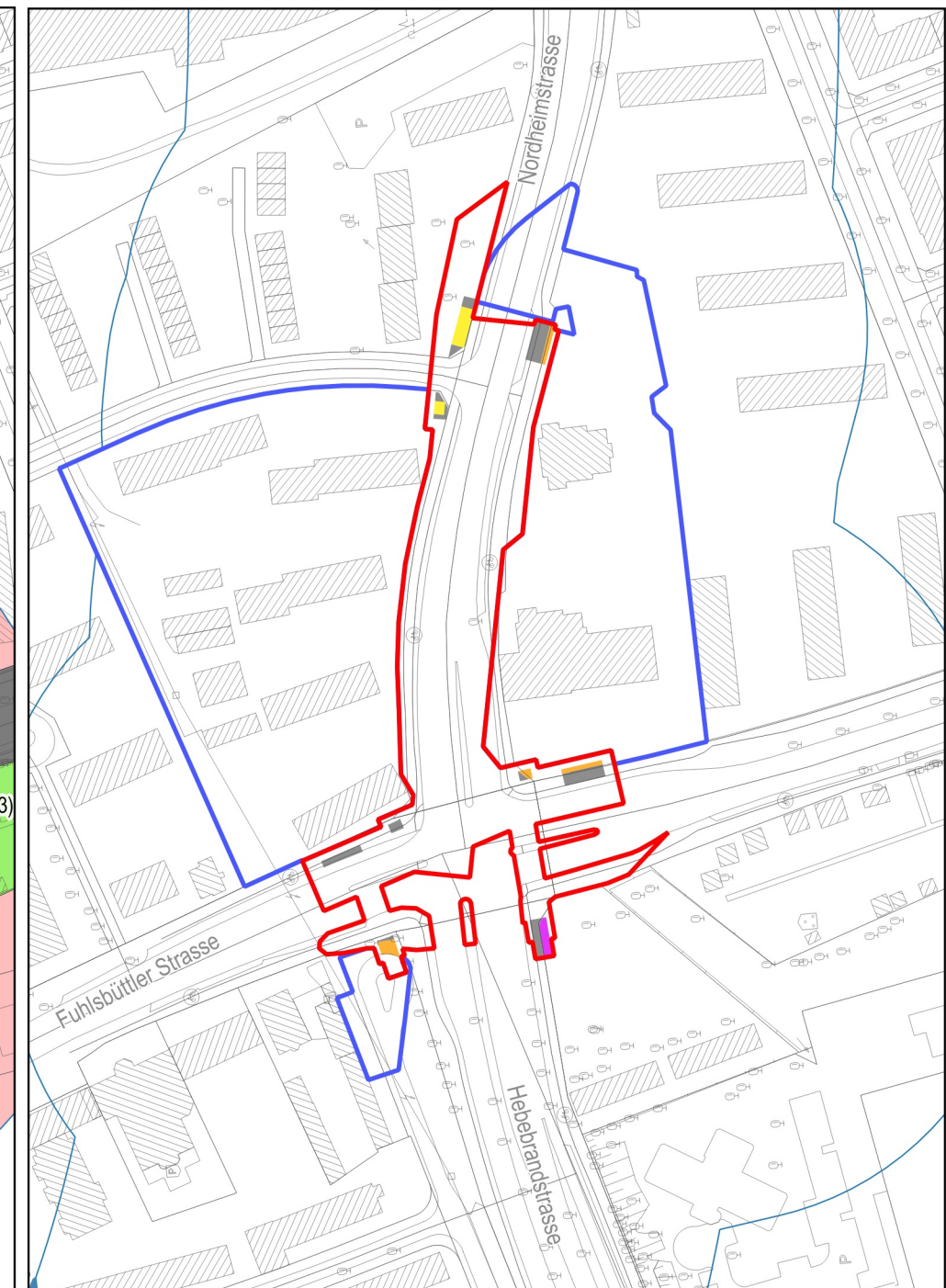
Geplanter Eingriff in den Bestand



Planzustand



Bilanz

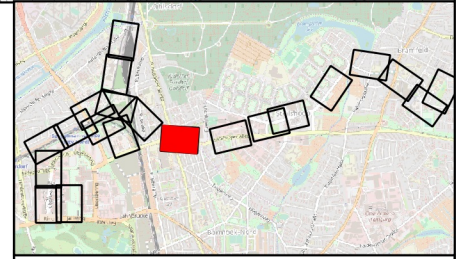


- Legende**
- Biotoptauptgruppen**
- Bebauung, Gemeinbedarf
 - Freizeit- und Grünanlagen
 - Verkehrsflächen
 - Verkehrsflächen (vollversiegelt)

- Eingriffsbereiche (Umriss)**
- Baubereich
 - BE-Fläche
- Hintergrund**
- Untersuchungsraum

- Legende**
- Biotoptauptgruppen (Planzustand)**
- Bebauung, Gemeinbedarf
 - Freizeit- und Grünanlagen
 - Verkehrsflächen
 - Verkehrsflächen (vollversiegelt)

- Legende**
- Eingriffsbilanz (Planwert - Bestandwert)**
- 6
 - 3
 - 2
 - 1

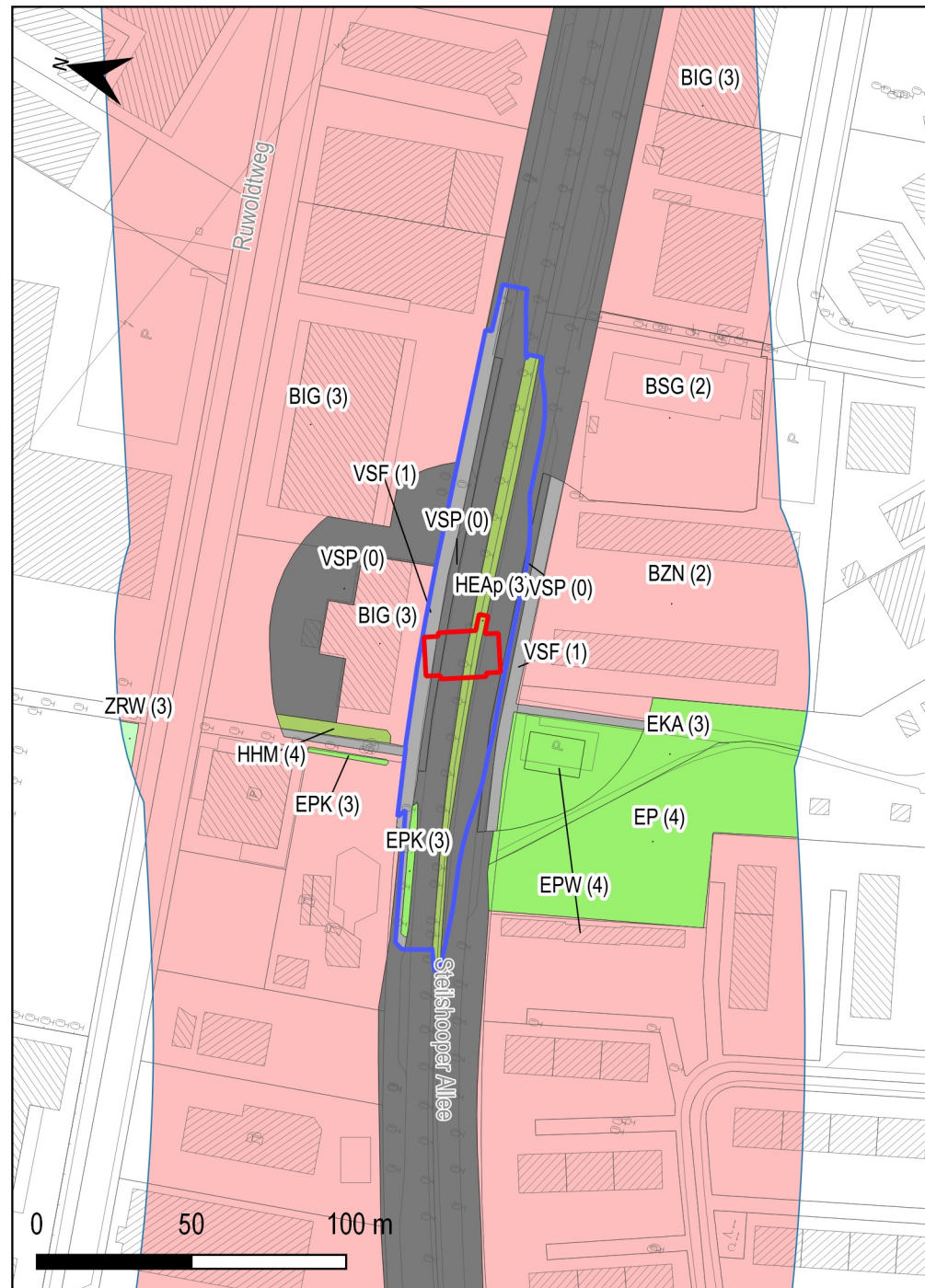


Titel: Anlage 17.03
U5 Ost | City Nord - Bramfeld
Eingriffs- Ausgleichsbilanz Biotope

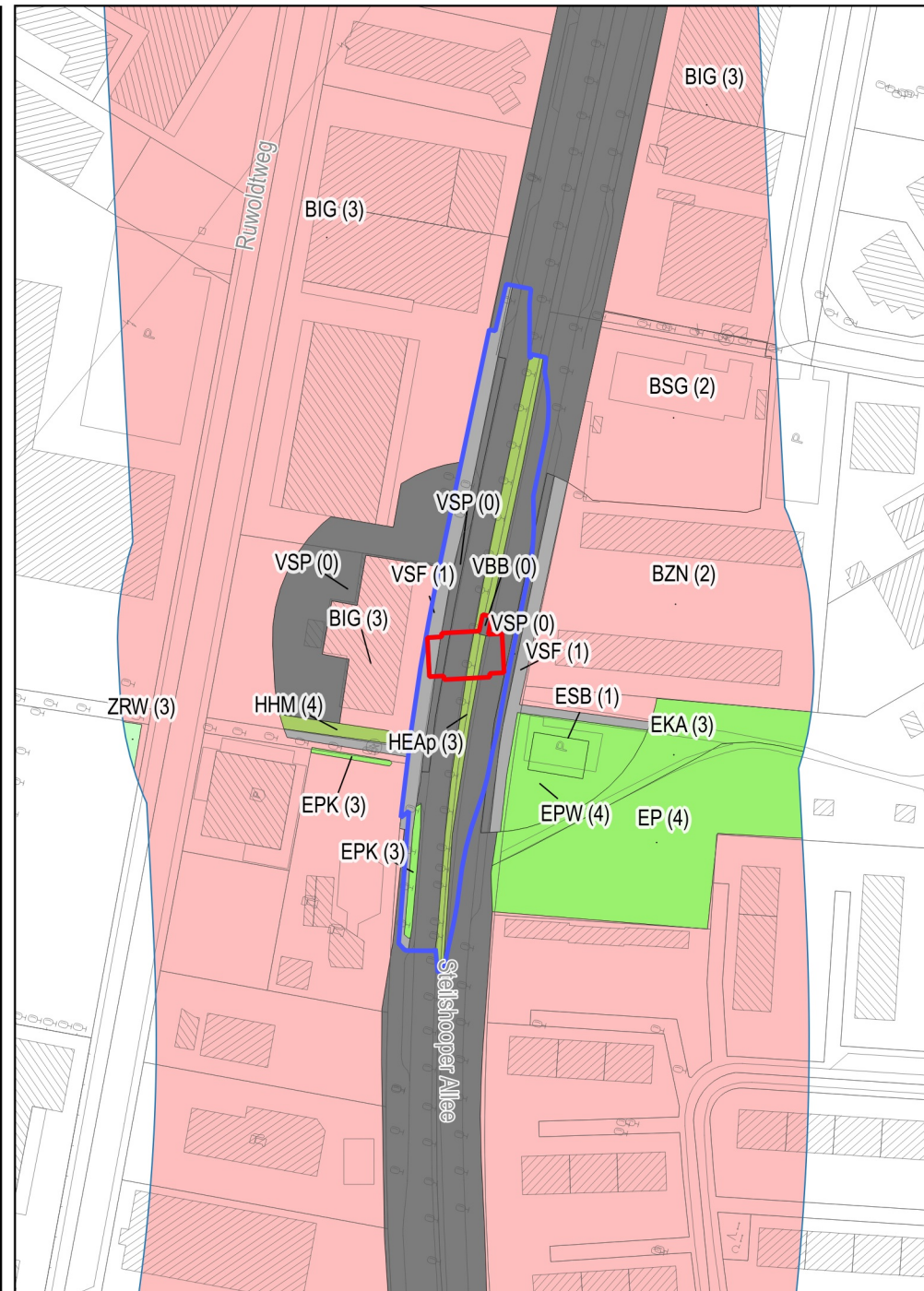
Erstellt von:  Gesellschaft für Umweltschutz und Projektmanagement mbH
 Norderstraße 99 | 20097 Hamburg
 Telefon 040 33004-01

Gez.:	AB	Status:	Bericht
Gepr.:	AW	Stand:	21.02.2019
Maßstab:	1:2.250	U-Bereich:	ND
Bl.-Größe:	A3	Bl.-Nr.:	13

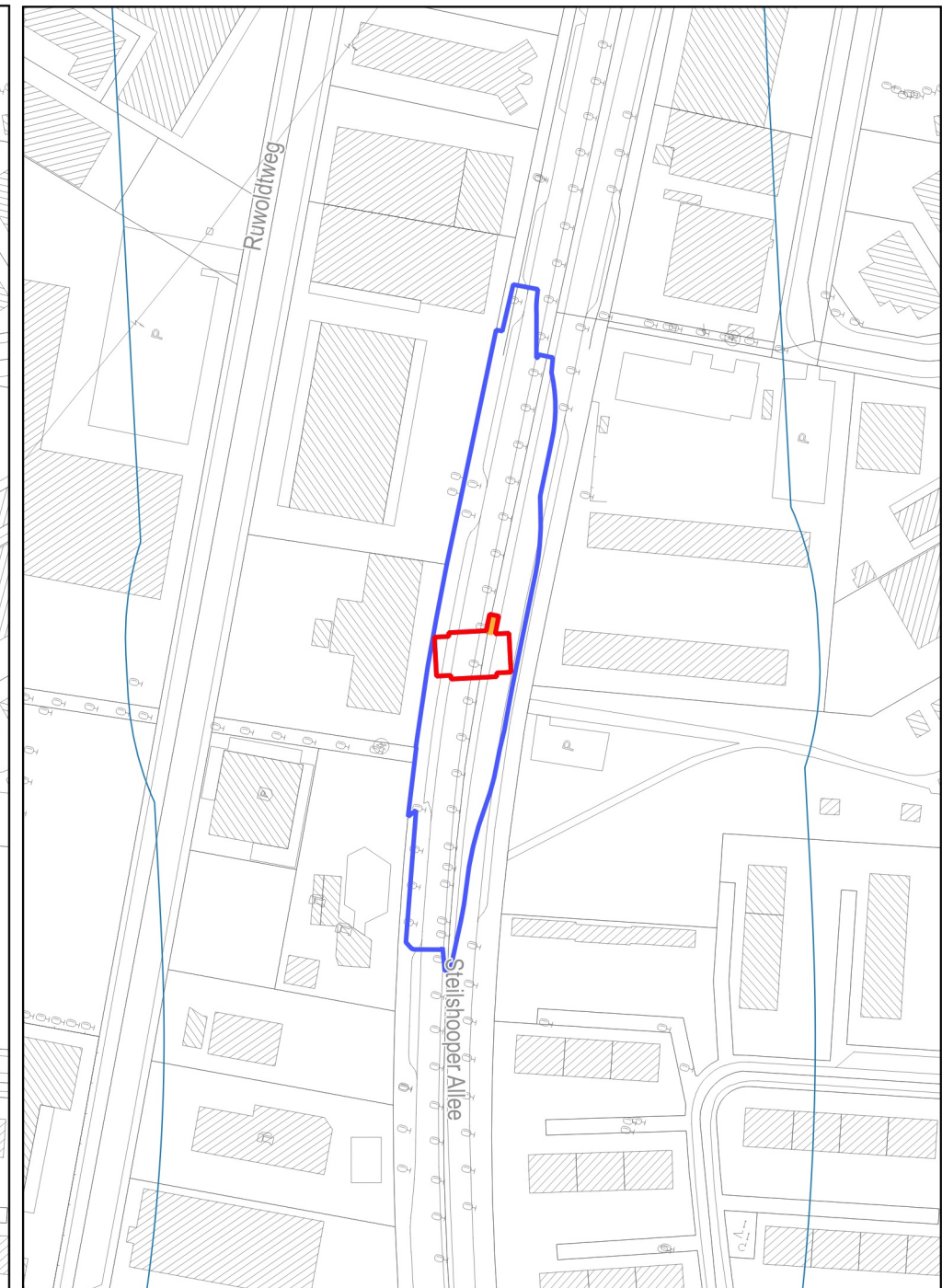
Geplanter Eingriff in den Bestand



Planzustand



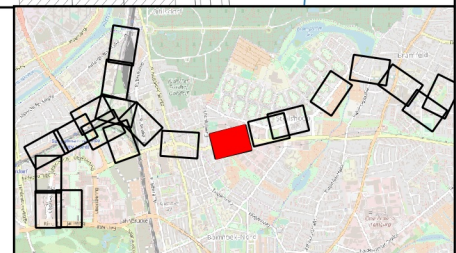
Bilanz



- Legende**
- Biotoptauptgruppen**
- Bebauung, Gemeinbedarf
 - Freizeit- und Grünanlagen
 - Gebüsche und Kleingehölze
 - Verkehrsflächen
 - Verkehrsflächen (vollversiegelt)
 - Ziergehölze, Rasen
- Eingriffsbereiche (Umriss)**
- Baubereich
 - BE-Fläche
- Hintergrund**
- Untersuchungsraum

- Legende**
- Biotoptauptgruppen (Planzustand)**
- Bebauung, Gemeinbedarf
 - Freizeit- und Grünanlagen
 - Gebüsche und Kleingehölze
 - Verkehrsflächen
 - Verkehrsflächen (vollversiegelt)
 - Ziergehölze, Rasen

- Legende**
- Eingriffsbilanz (Planwert - Bestandwert)**
- 3

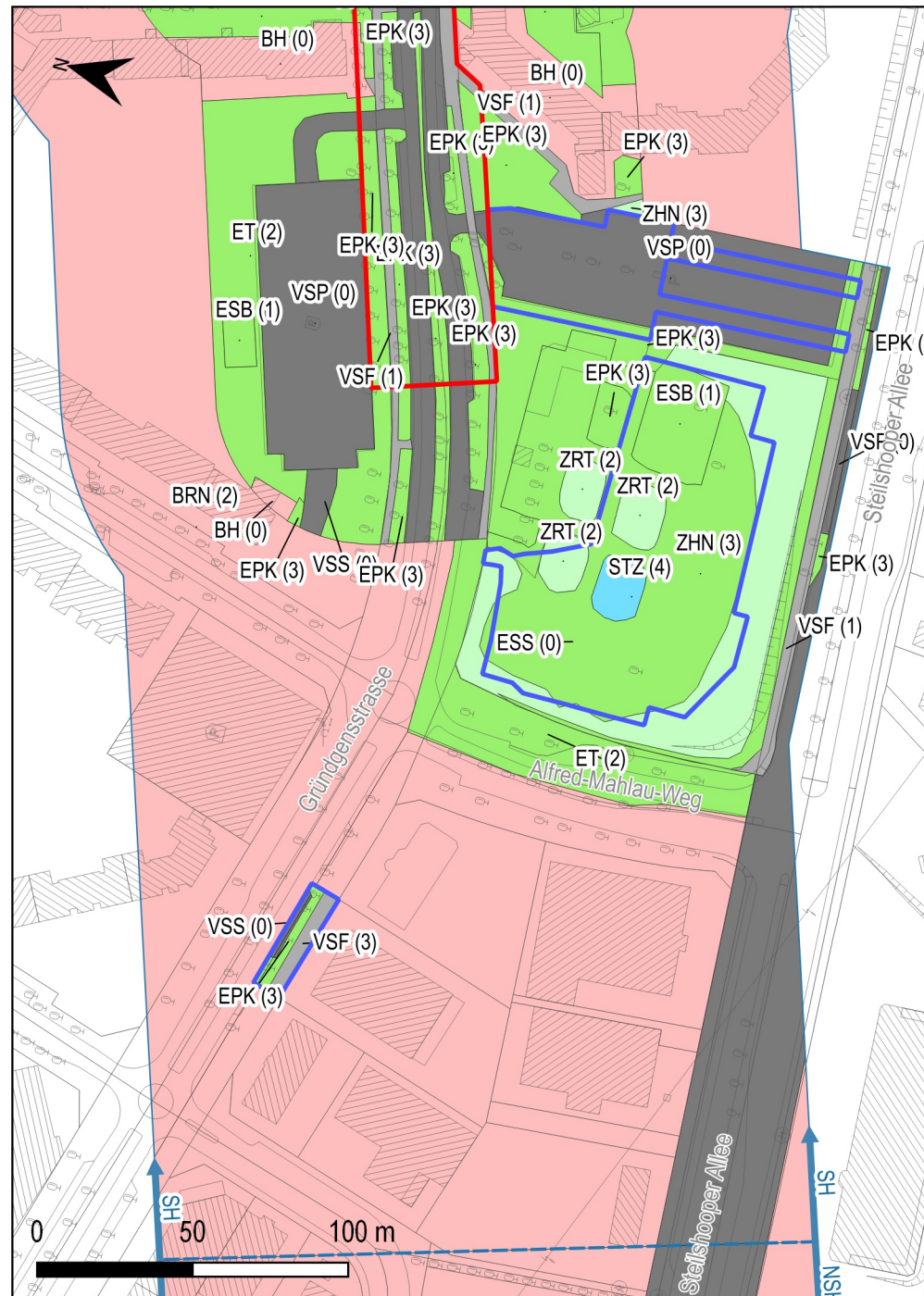


Titel: Anlage 17.03
U5 Ost | City Nord - Bramfeld
Eingriffs- Ausgleichsbilanz Biotope

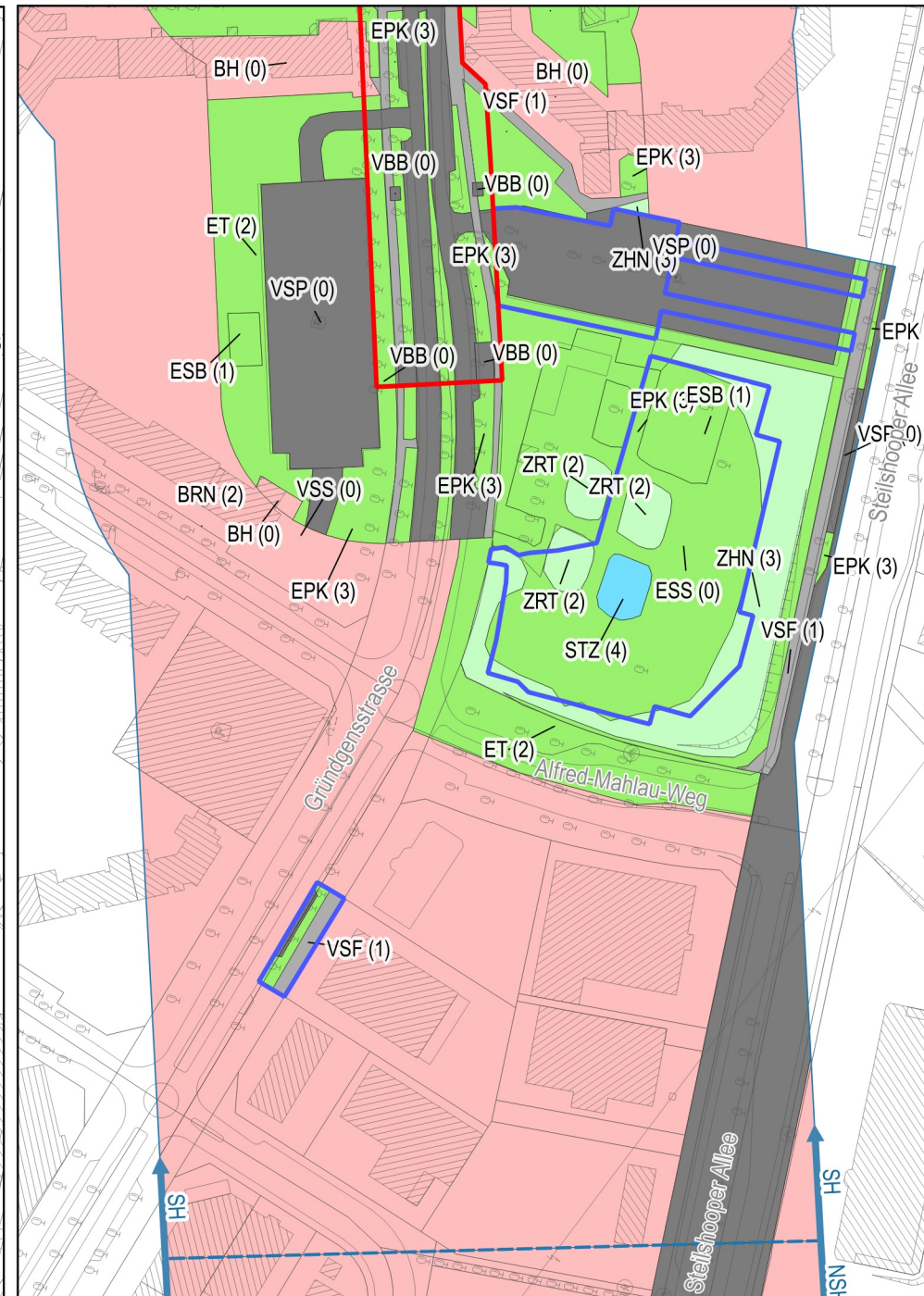
Erstellt von: Gesellschaft für Umweltplanung und Projektmanagement mbH
Niederstraße 99 | 20097 Hamburg
Telefon 040 30004-01

Gez.:	AB	Status:	Bericht
Gepr.:	AW	Stand:	21.02.2019
Maßstab:	1:2.250	U-Bereich:	NSH
Bl.-Größe:	A3	Bl.-Nr.:	14

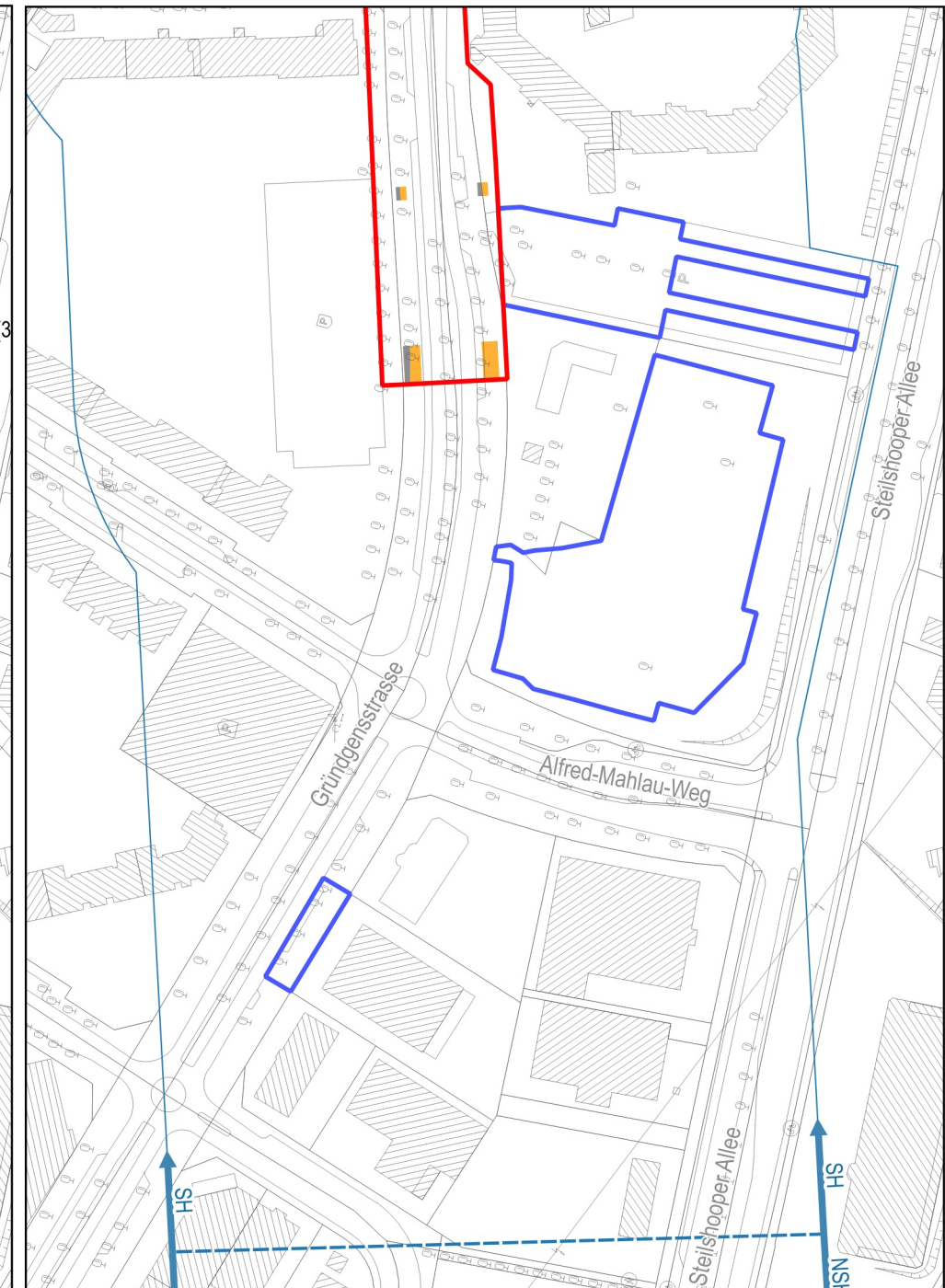
Geplanter Eingriff in den Bestand



Planzustand



Bilanz

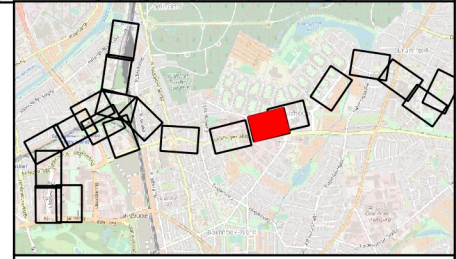


- Legende**
- Biotoptauptgruppen**
- Bebauung, Gemeinbedarf
 - Freizeit- und Grünanlagen
 - Stillgewässer
 - Verkehrsflächen
 - Verkehrsflächen (vollversiegelt)
 - Ziergehölze, Rasen

- Eingriffsbereiche (Umriss)**
- Baubereich
 - BE-Fläche
- Hintergrund**
- Abgrenzung
 - Untersuchungsbereiche
 - Untersuchungsraum

- Legende**
- Biotoptauptgruppen (Planzustand)**
- Bebauung, Gemeinbedarf
 - Freizeit- und Grünanlagen
 - Stillgewässer
 - Verkehrsflächen
 - Verkehrsflächen (vollversiegelt)
 - Ziergehölze, Rasen

- Legende**
- Eingriffsbilanz (Planwert -Bestandwert)**
- 3
 - 1

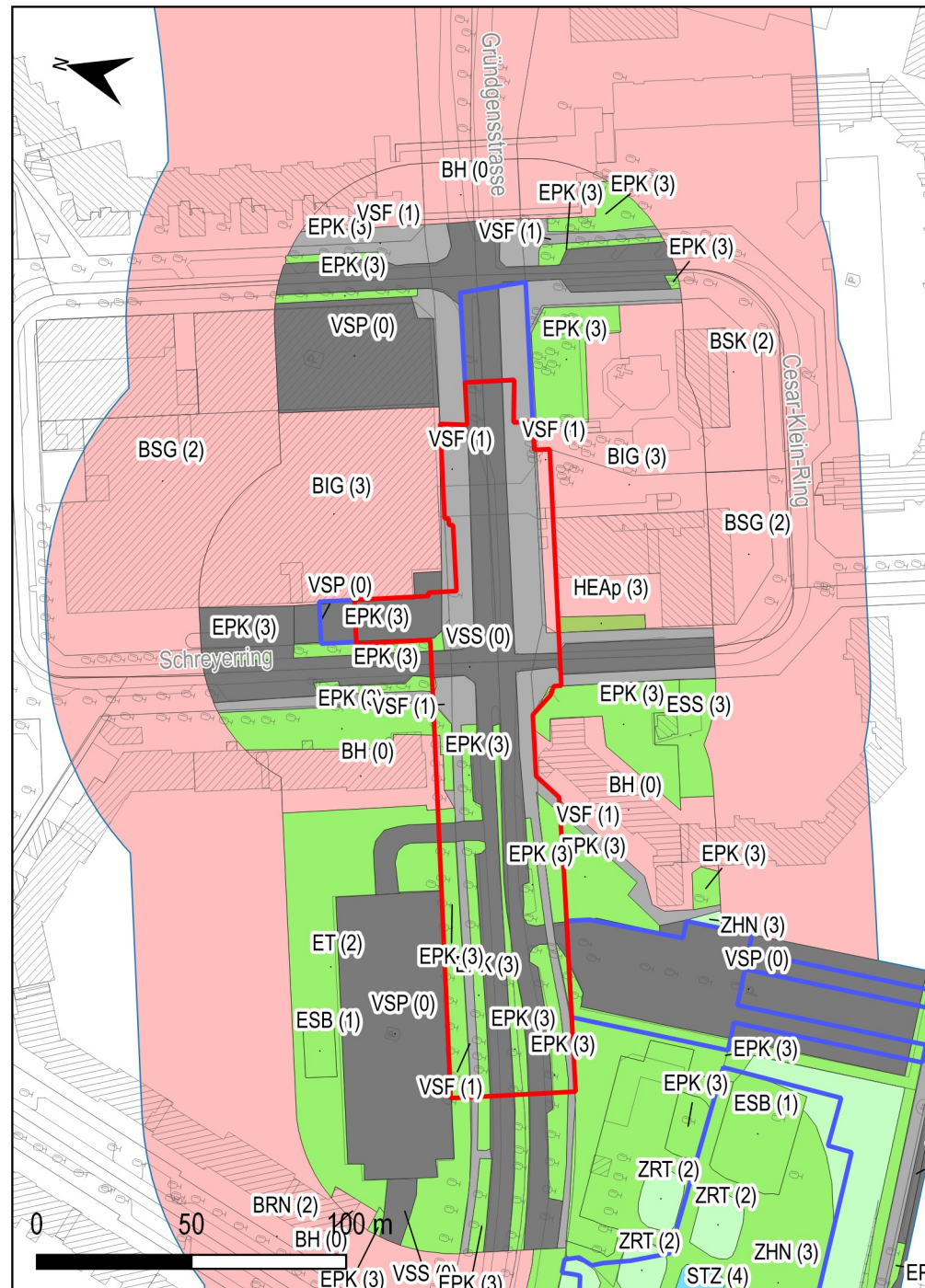


Anlage 17.03
U5 Ost | City Nord - Bramfeld
Eingriffs- Ausgleichsbilanz Biotope

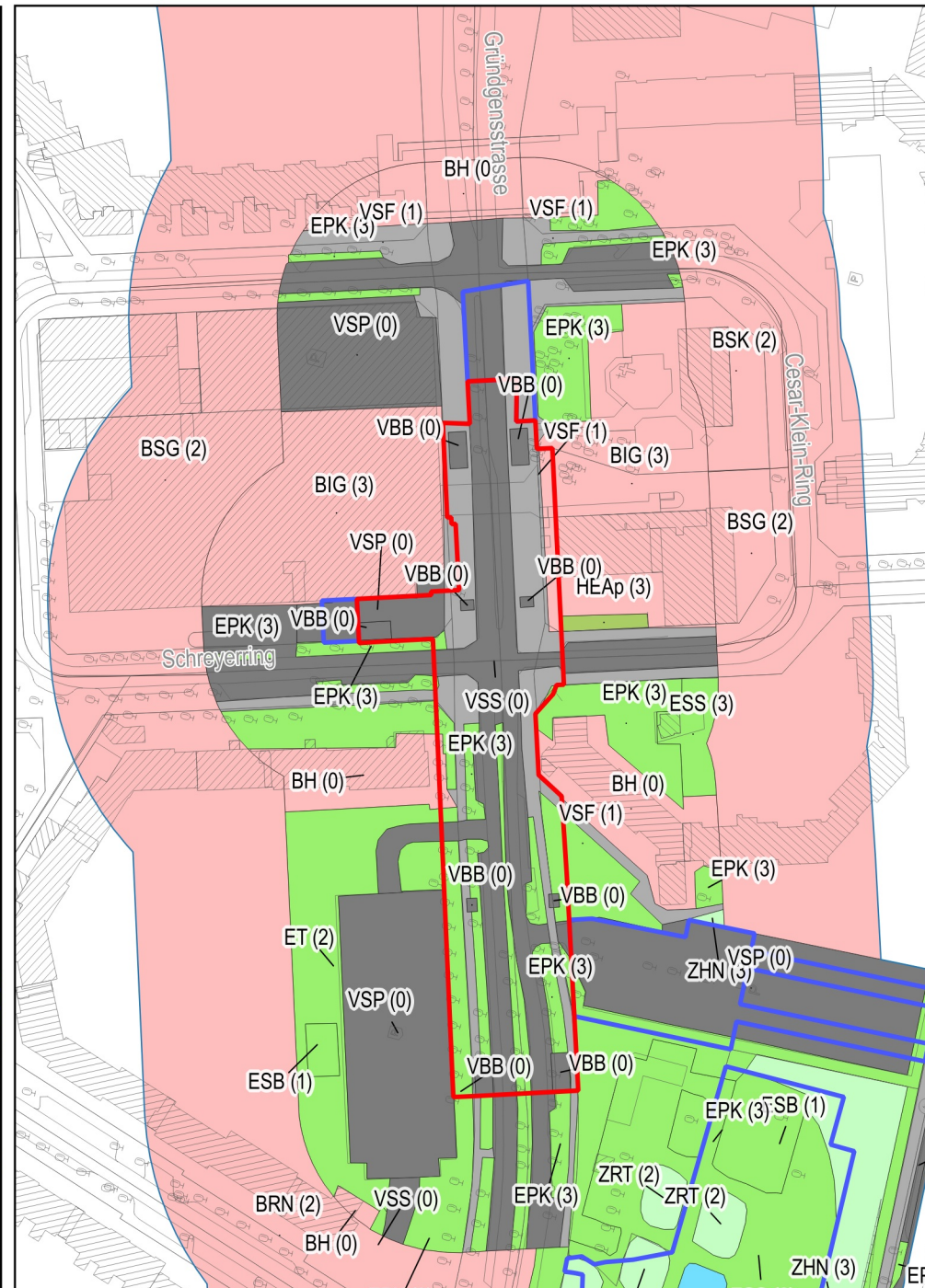
Erstellt von: Gesellschaft für Umweltplanung und Projektmanagement mbH
 Norderstraße 99 | 20097 Hamburg
 Telefon 040 30004-01

Gez.:	AB	Status:	Bericht
Gepr.:	AW	Stand:	21.02.2019
Maßstab:	1:2.250	U-Bereich:	SH
Bl.-Größe:	A3	Bl.-Nr.:	15

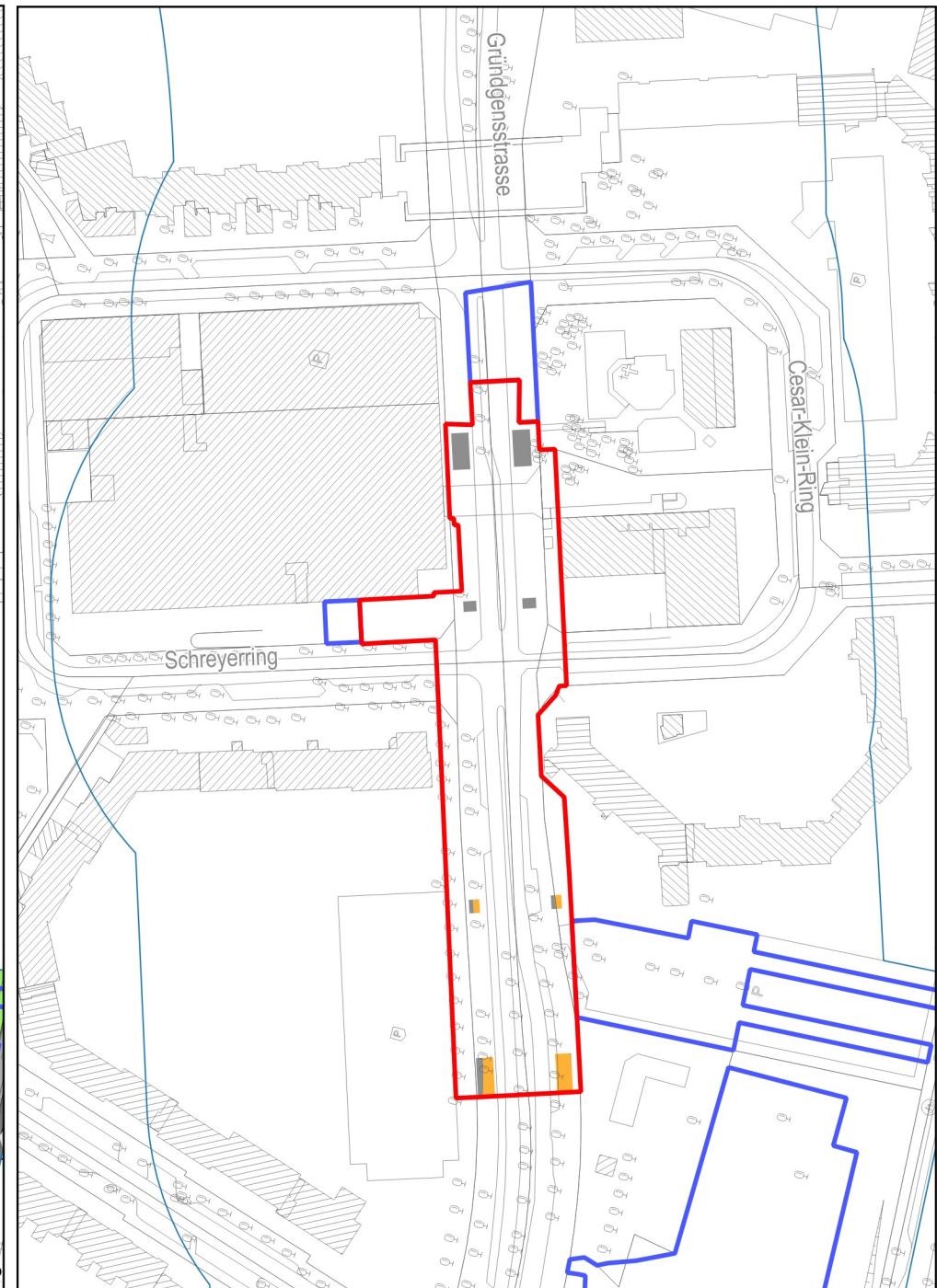
Geplanter Eingriff in den Bestand



Planzustand



Bilanz

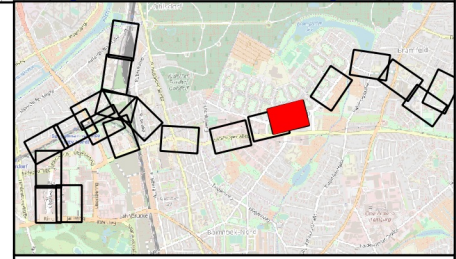


- Legende**
- Biotoptauptgruppen**
- Bebauung, Gemeinbedarf
 - Freizeit- und Grünanlagen
 - Gebüsch und Kleingehölze
 - Stillgewässer
 - Verkehrsflächen
 - Verkehrsflächen (vollversiegelt)
 - Ziergehölze, Rasen

- Eingriffsbereiche (Umriss)**
- Baubereich
 - BE-Fläche
- Hintergrund**
- Untersuchungsraum

- Legende**
- Biotoptauptgruppen (Planzustand)**
- Bebauung, Gemeinbedarf
 - Freizeit- und Grünanlagen
 - Gebüsch und Kleingehölze
 - Stillgewässer
 - Verkehrsflächen
 - Verkehrsflächen (vollversiegelt)
 - Ziergehölze, Rasen

- Legende**
- Eingriffsbilanz (Planwert - Bestandwert)**
- 3
 - 1

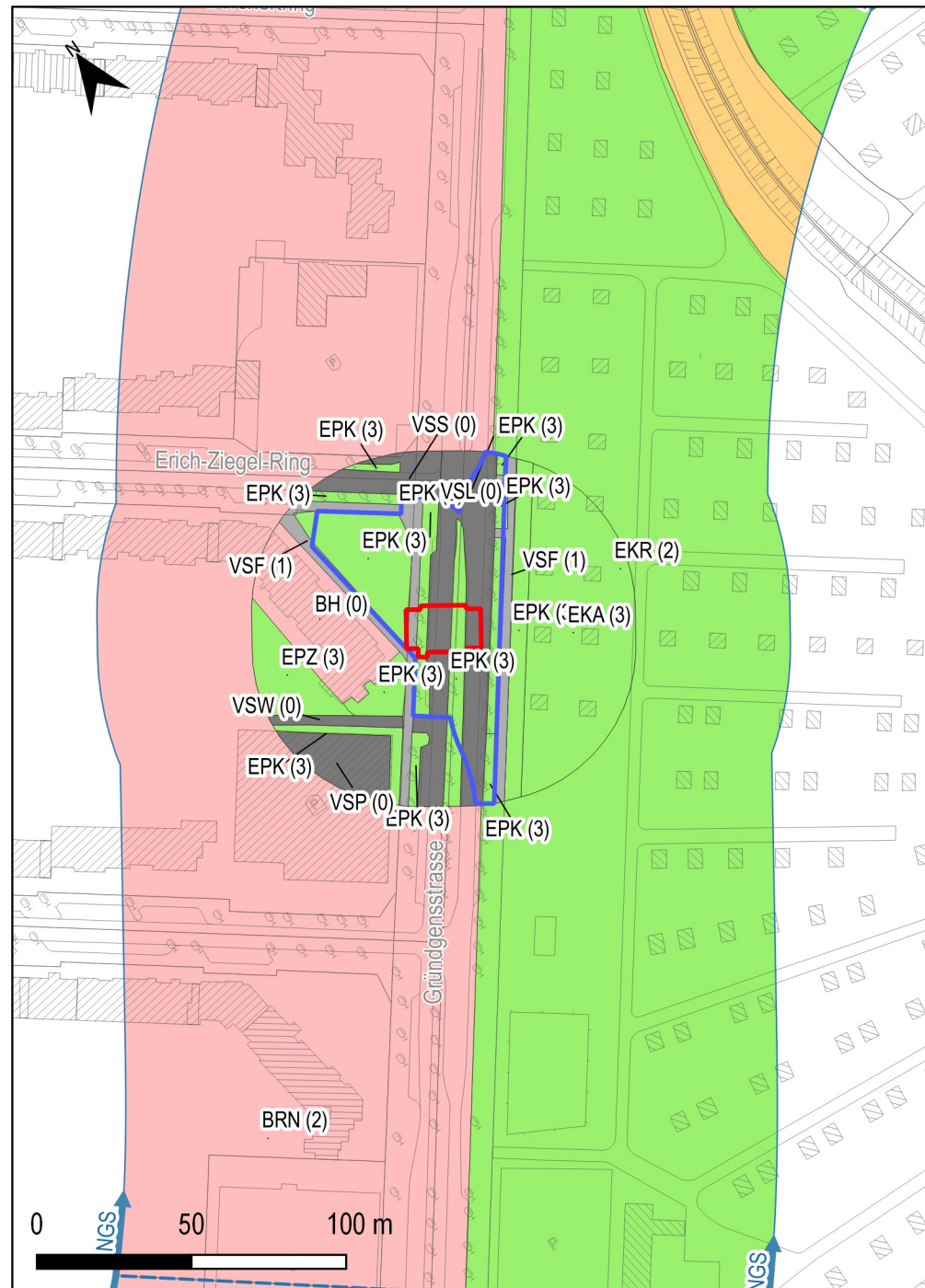


Titel: Anlage 17.03
U5 Ost | City Nord - Bramfeld
Eingriffs- Ausgleichsbilanz Biotope

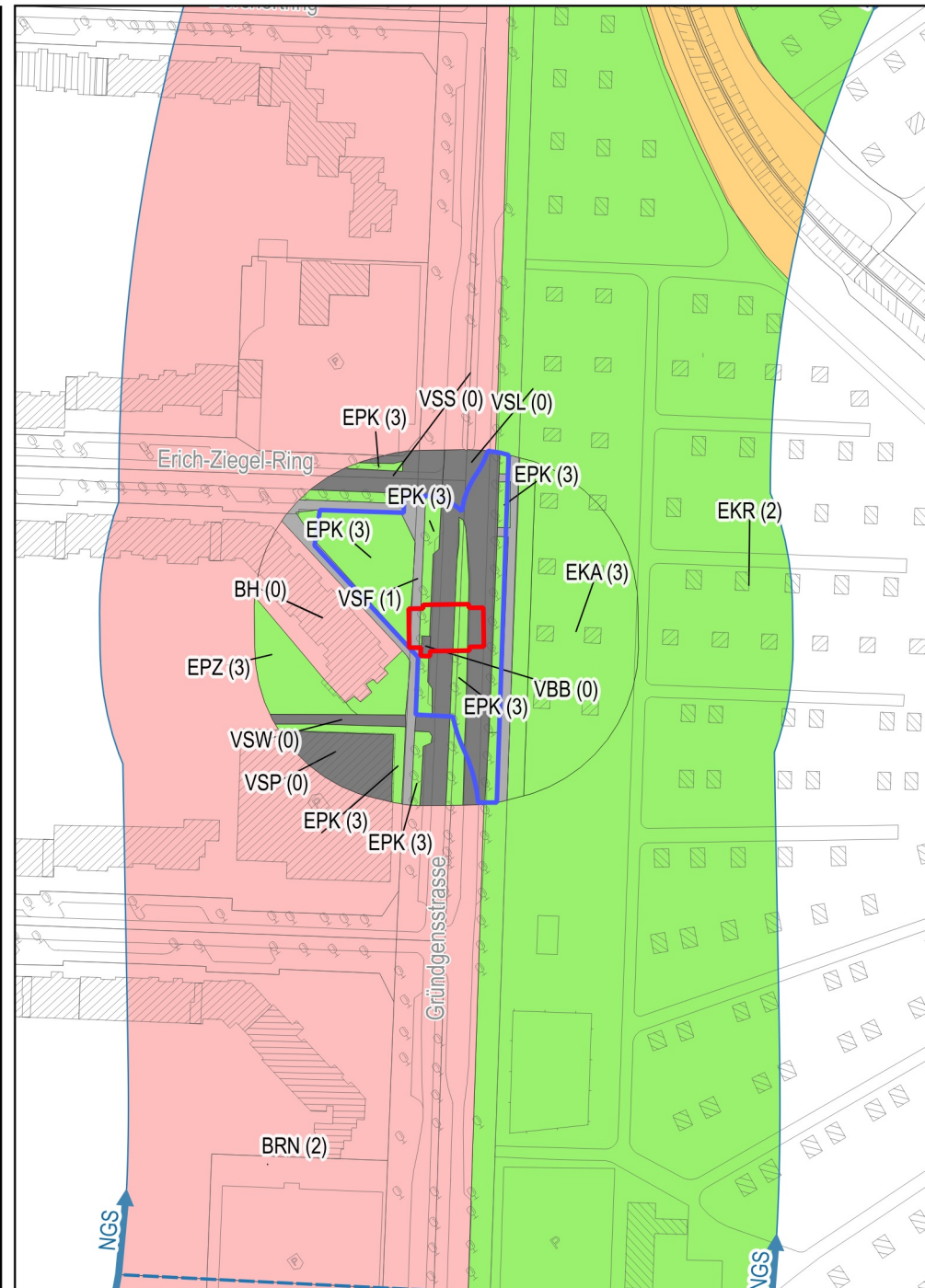
Erstellt von:  Gesellschaft für Umwelterkundung und Projektmanagement mbH
Niederstraße 99 | 20097 Hamburg
Telefon 040 30004-01

Gez.:	AB	Status:	Bericht
Gepr.:	AW	Stand:	21.02.2019
Maßstab:	1:2.250	U-Bereich:	SH
Bl.-Größe:	A3	Bl.-Nr.:	16

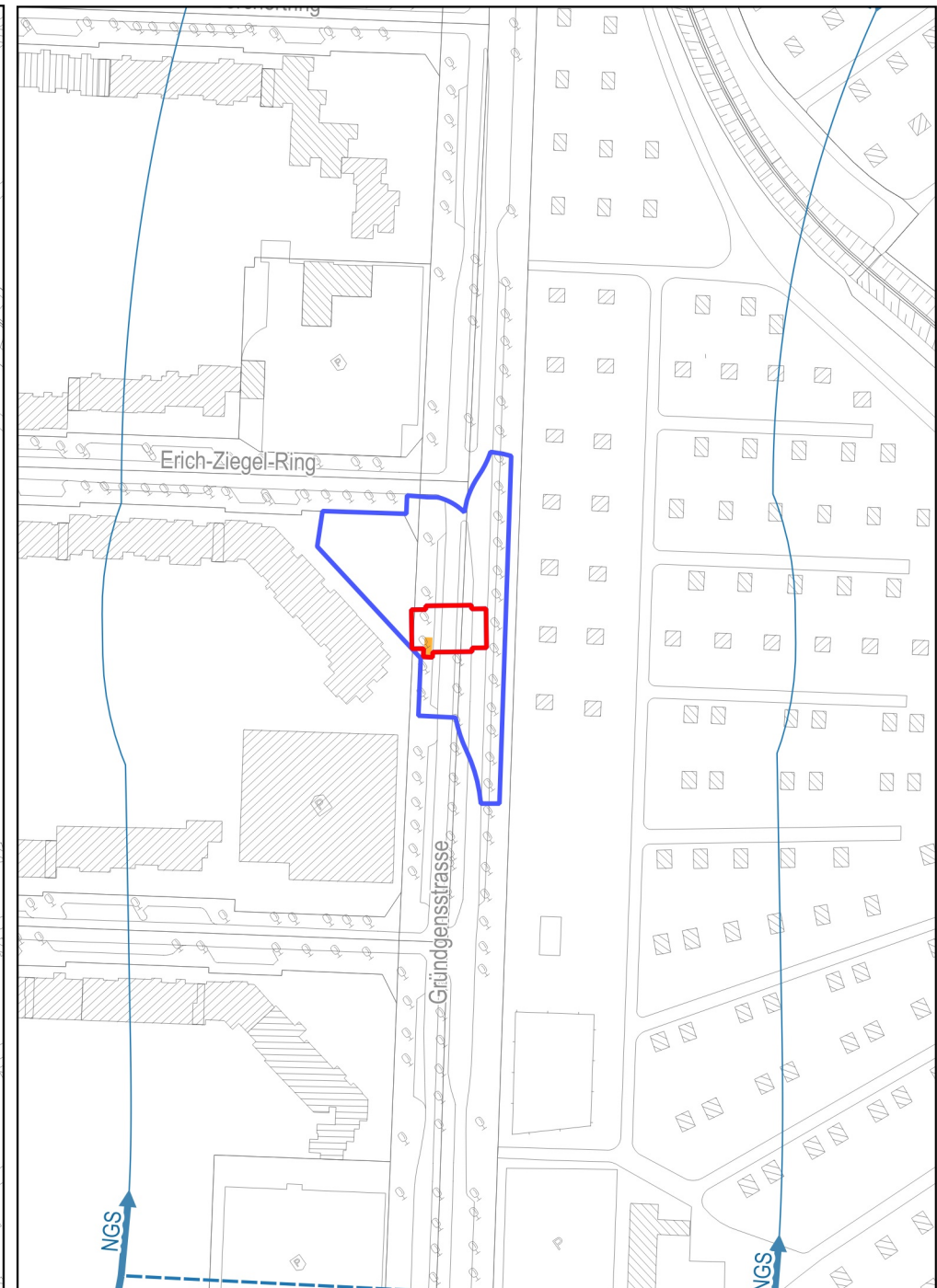
Geplanter Eingriff in den Bestand



Planzustand



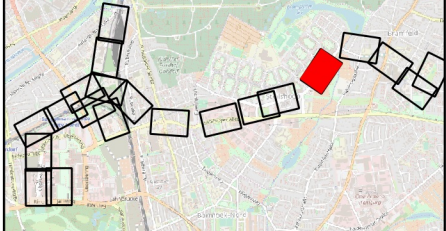
Bilanz



- Legende**
- Biotoptauptgruppen**
- Ruderalbiotopie
 - Bebauung, Gemeinbedarf
 - Freizeit- und Grünanlagen
 - Verkehrsflächen
 - Verkehrsflächen (vollversiegelt)
- Eingriffsbereiche (Umriss)**
- Baubereich
 - BE-Fläche
- Hintergrund**
- Abgrenzung
 - Untersuchungsbereiche
 - Untersuchungsraum

- Legende**
- Biotoptauptgruppen (Planzustand)**
- Ruderalbiotopie
 - Bebauung, Gemeinbedarf
 - Freizeit- und Grünanlagen
 - Verkehrsflächen
 - Verkehrsflächen (vollversiegelt)

- Legende**
- Eingriffsbilanz (Planwert - Bestandswert)**
- 3

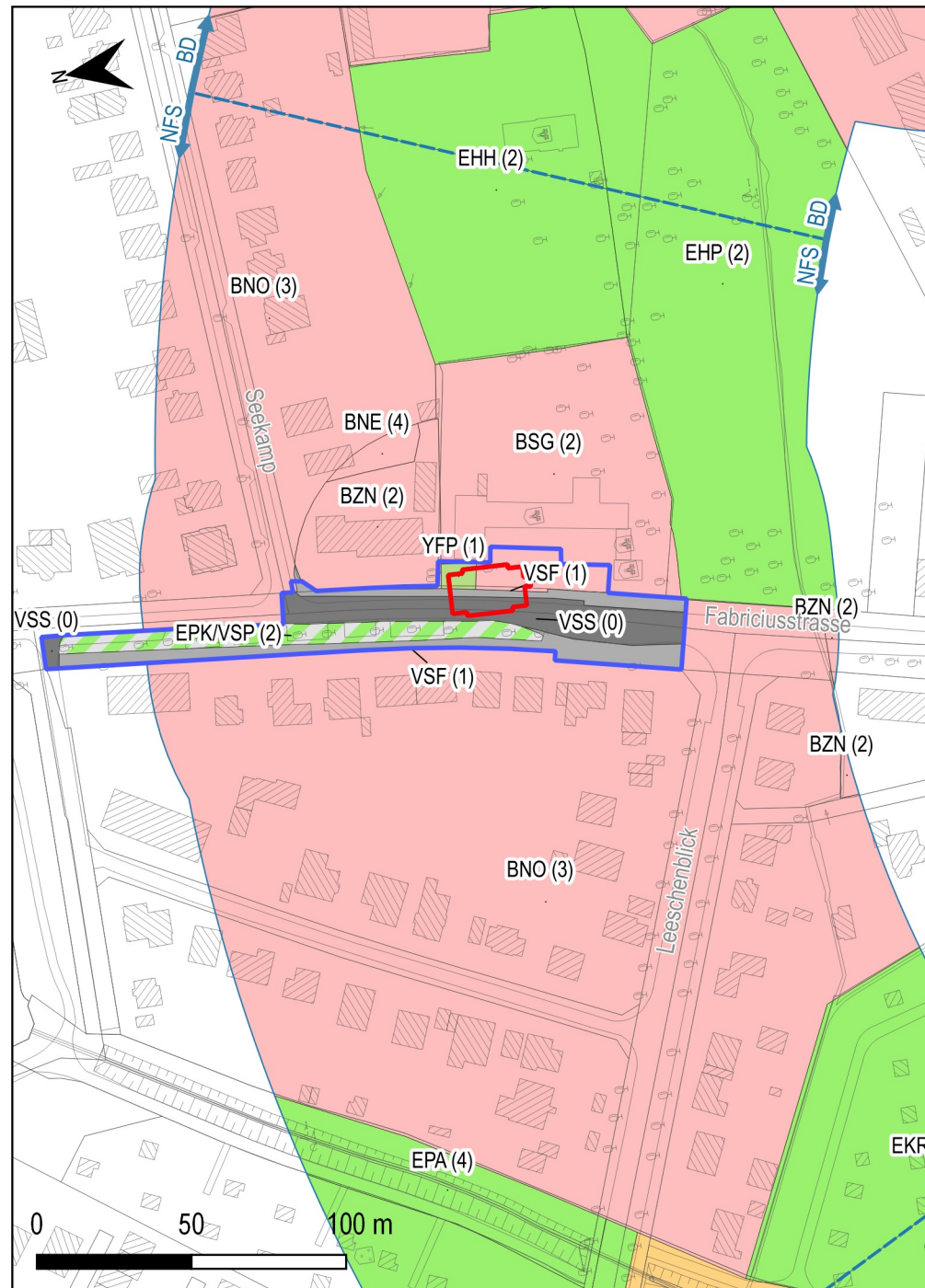


Titel: Anlage 17.03
U5 Ost | City Nord - Bramfeld
Eingriffs- Ausgleichsbilanz Biotopie

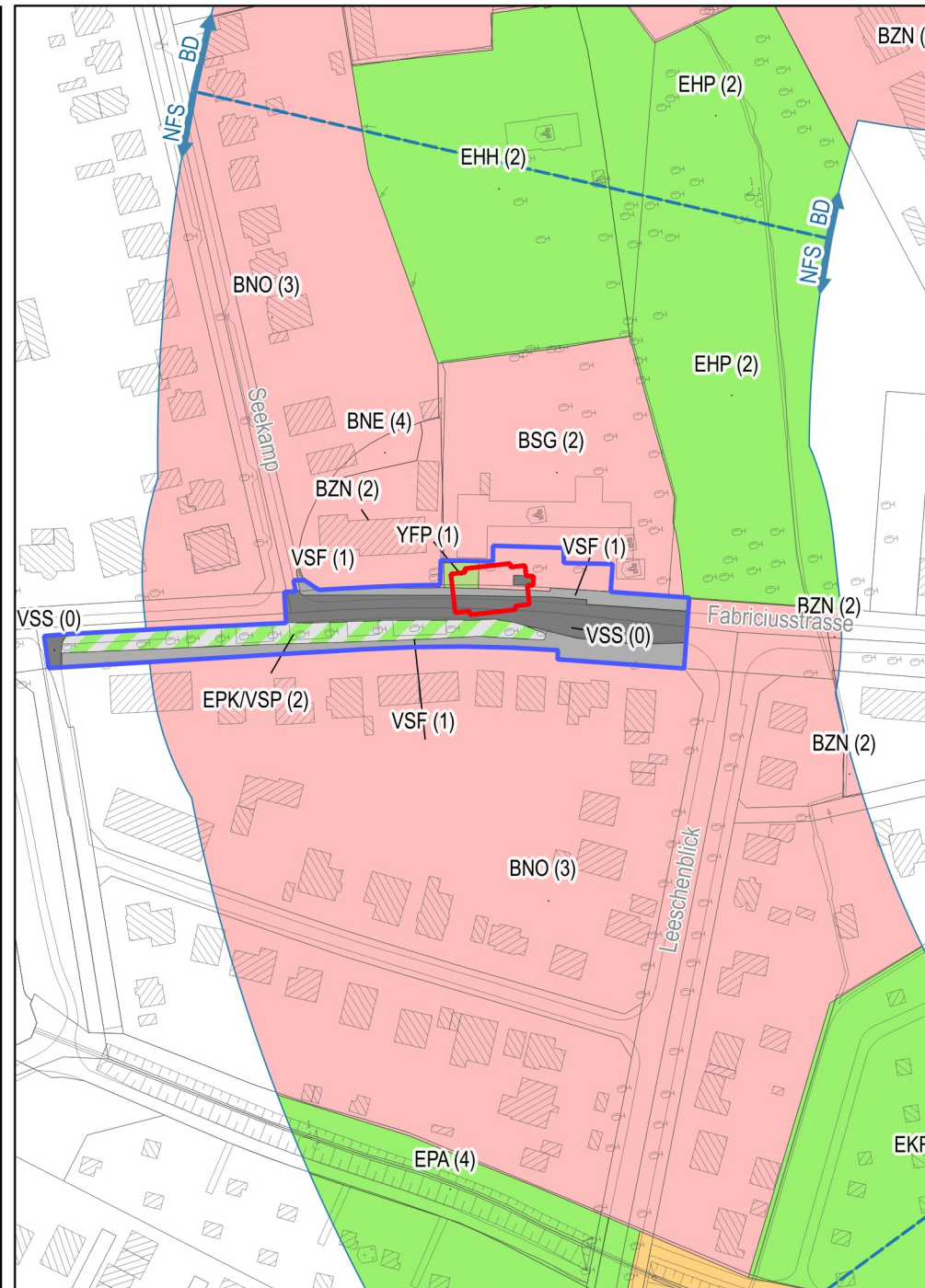
Erstellt von:  Gesellschaft für Umwelterkundung und Projektmanagement mbH
Nörtenstraße 99 | 20097 Hamburg
Telefon 040 30004-01

Gez.:	AB	Status:	Bericht
Gepr.:	AW	Stand:	21.02.2019
Maßstab:	1:2.250	U-Bereich:	NGS
Bl.-Größe:	A3	Bl.-Nr.:	17

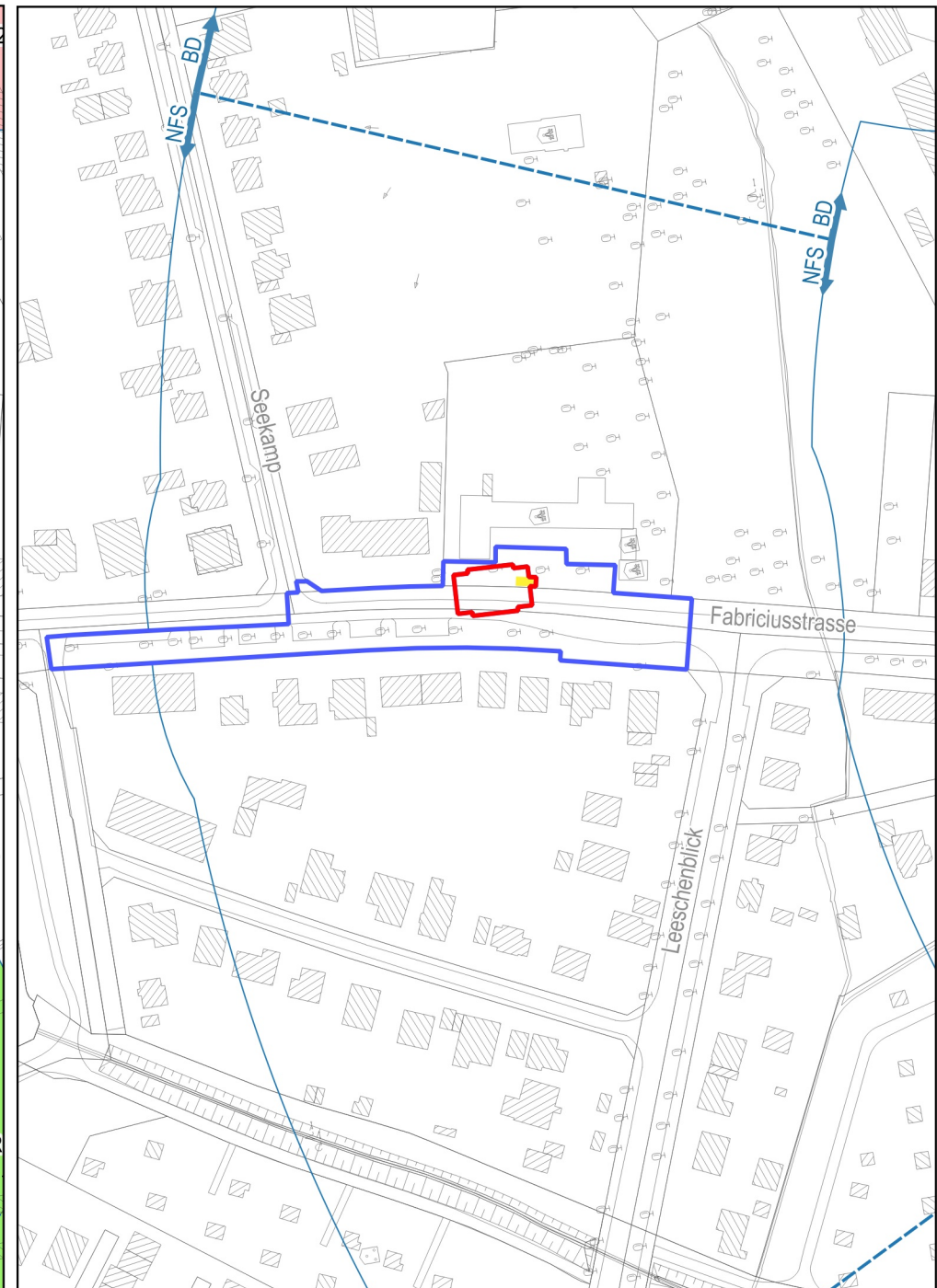
Geplanter Eingriff in den Bestand



Planzustand



Bilanz

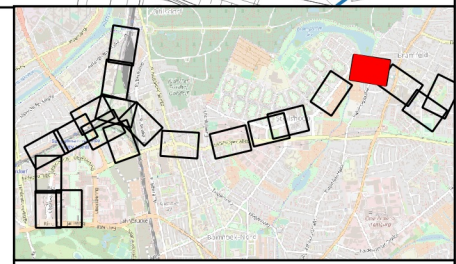


- Legende**
- Biotoptauptgruppen**
- Ruderalbiotop
 - Bebauung, Gemeinbedarf
 - Freizeit- und Grünanlagen
 - naturferner Parkplatz
 - Verkehrsflächen
 - Verkehrsflächen (vollversiegelt)
 - Spontanvegetation

- Eingriffsbereiche (Umriss)**
- Baubereich
 - BE-Fläche
- Hintergrund**
- Abgrenzung
 - Untersuchungsraum

- Legende**
- Biotoptauptgruppen (Planzustand)**
- Ruderalbiotop
 - Bebauung, Gemeinbedarf
 - Freizeit- und Grünanlagen
 - naturferner Parkplatz
 - Verkehrsflächen
 - Verkehrsflächen (vollversiegelt)
 - Spontanvegetation

- Legende**
- Eingriffsbilanz (Planwert - Bestandwert)**
- 2

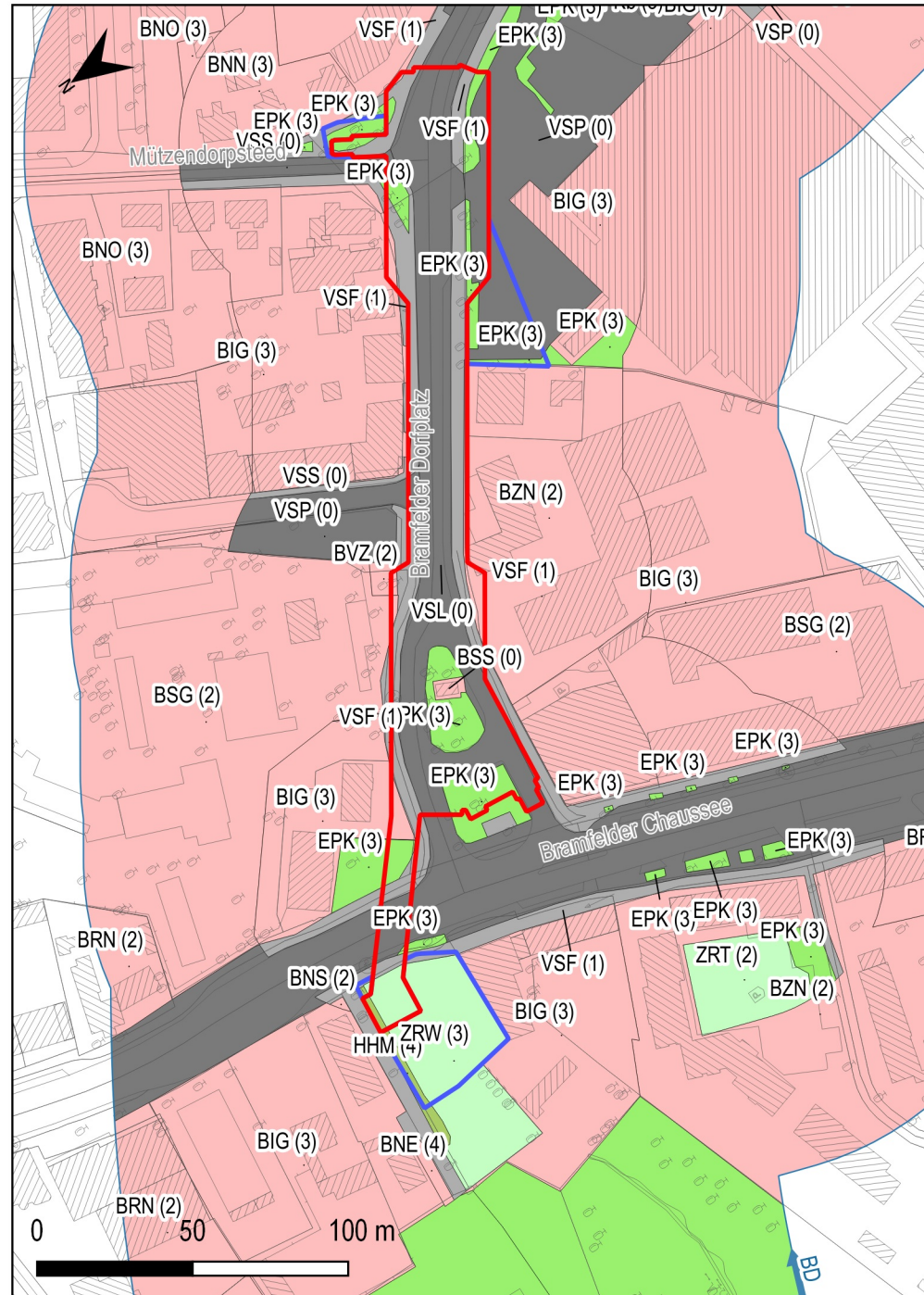


Titel: Anlage 17.03
U5 Ost | City Nord - Bramfeld
Eingriffs- Ausgleichsbilanz Biotop

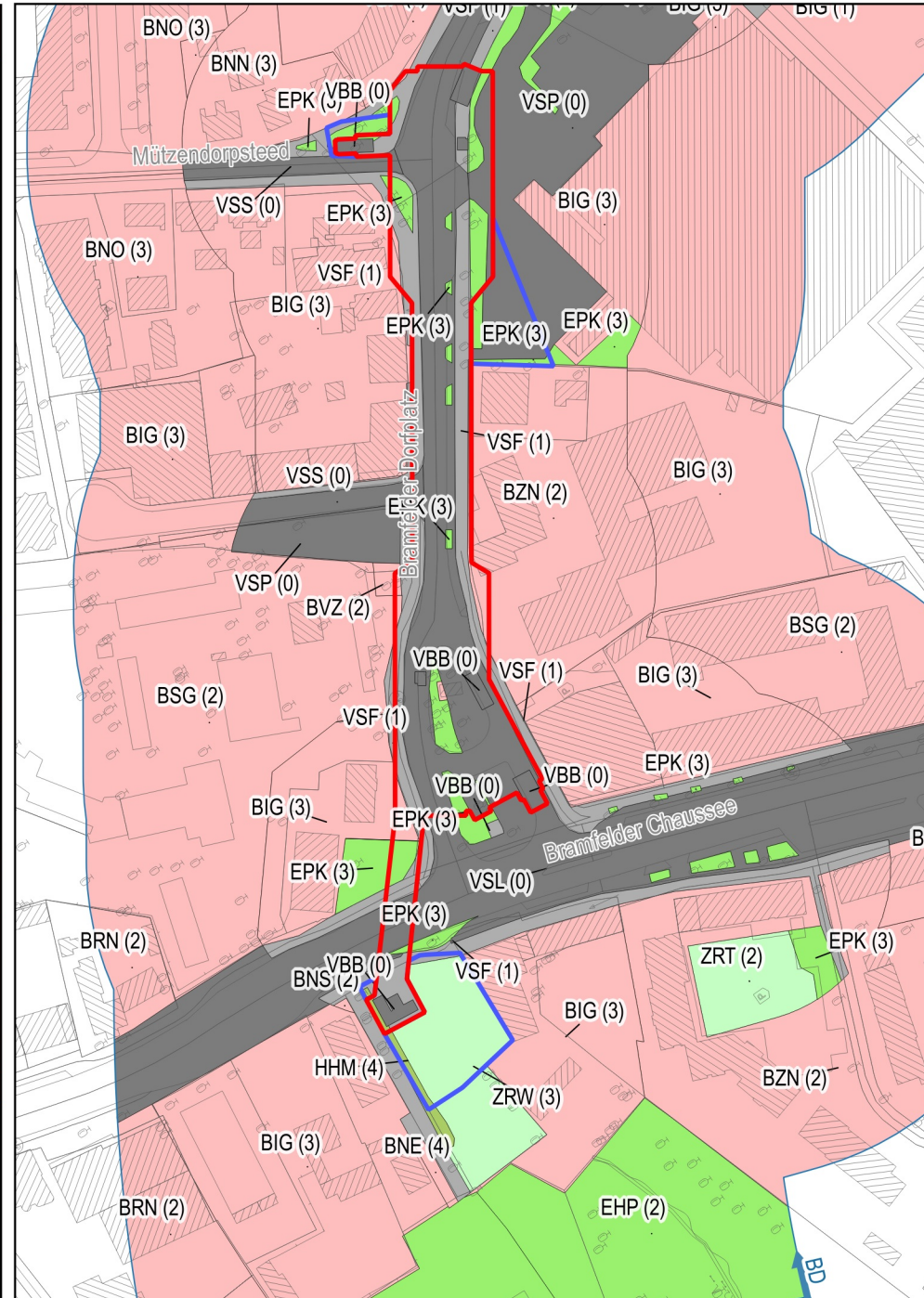
Erstellt von: Gesellschaft für Umwelterkundung und Projektmanagement mbH
Nörtenstraße 99 | 20097 Hamburg
Telefon 040 30004-01

Gez.:	AB	Status:	Bericht
Gepr.:	AW	Stand:	21.02.2019
Maßstab:	1:2.250	U-Bereich:	NFS
Bl.-Größe:	A3	Bl.-Nr.:	18

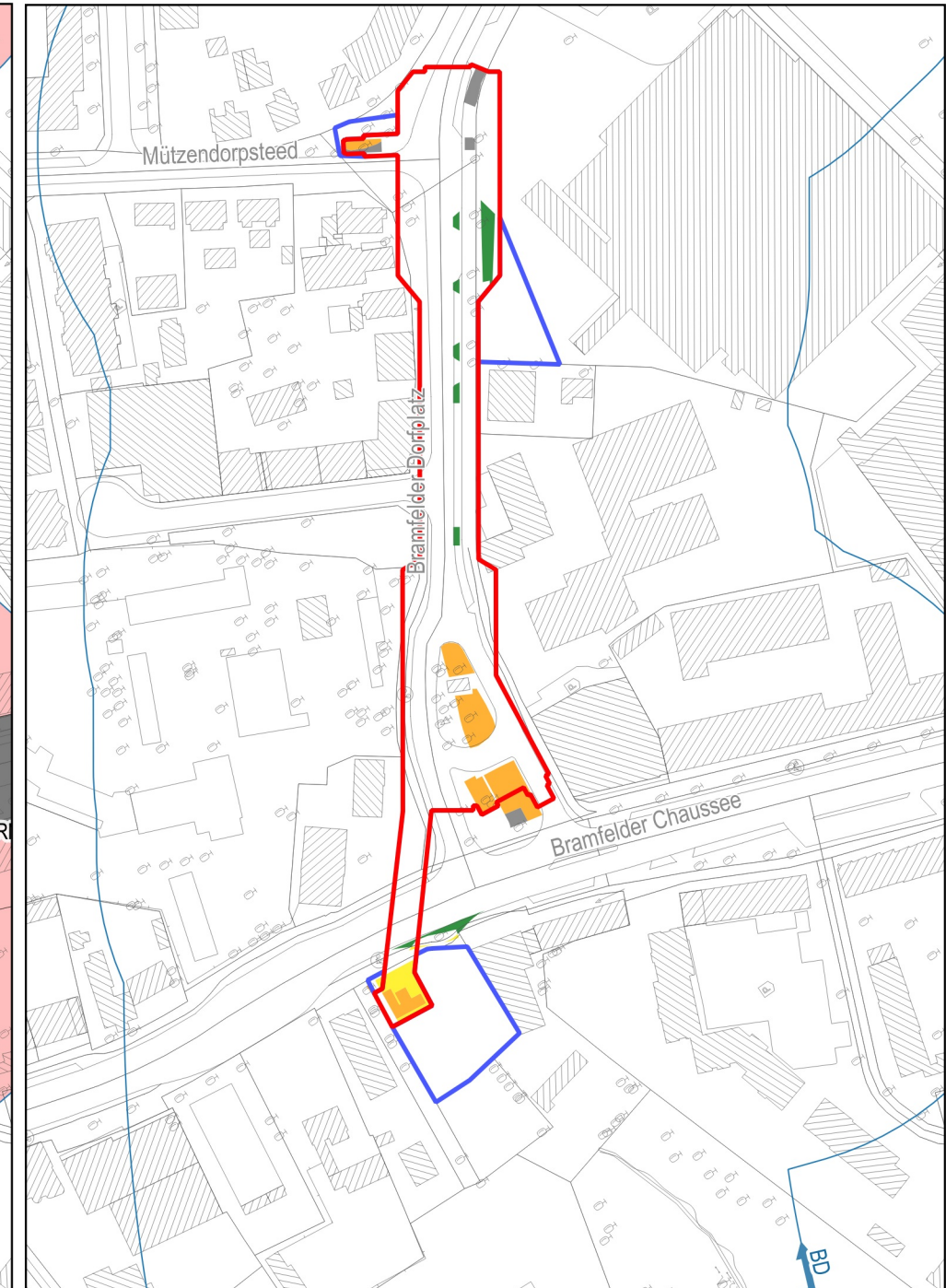
Geplanter Eingriff in den Bestand



Planzustand



Bilanz



Legende

Biotoptauptgruppen

- █ Bebauung, Gemeinbedarf
- █ Freizeit- und Grünanlagen
- █ Gebüsch- und Kleingehölze
- █ Verkehrsflächen
- █ Verkehrsflächen (vollversiegelt)
- █ Ziergehölze, Rasen

Eingriffsbereiche (Umriss)

- Baubereich
- BE-Fläche
- Abgrenzung
- Untersuchungsgebiete
- Untersuchungsraum

Hintergrund

- Abgrenzung
- Untersuchungsgebiete
- Untersuchungsraum

Legende

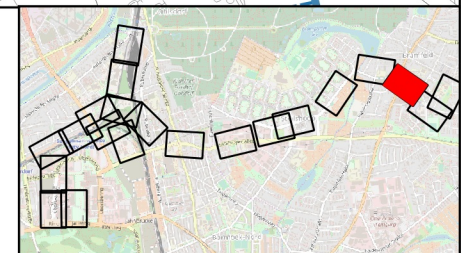
Biotoptauptgruppen (Planzustand)

- █ Bebauung, Gemeinbedarf
- █ Freizeit- und Grünanlagen
- █ Gebüsch- und Kleingehölze
- █ Verkehrsflächen
- █ Verkehrsflächen (vollversiegelt)
- █ Ziergehölze, Rasen

Legende

Eingriffsbilanz (Planwert - Bestandwert)

- 3
- 2
- 1
- 3

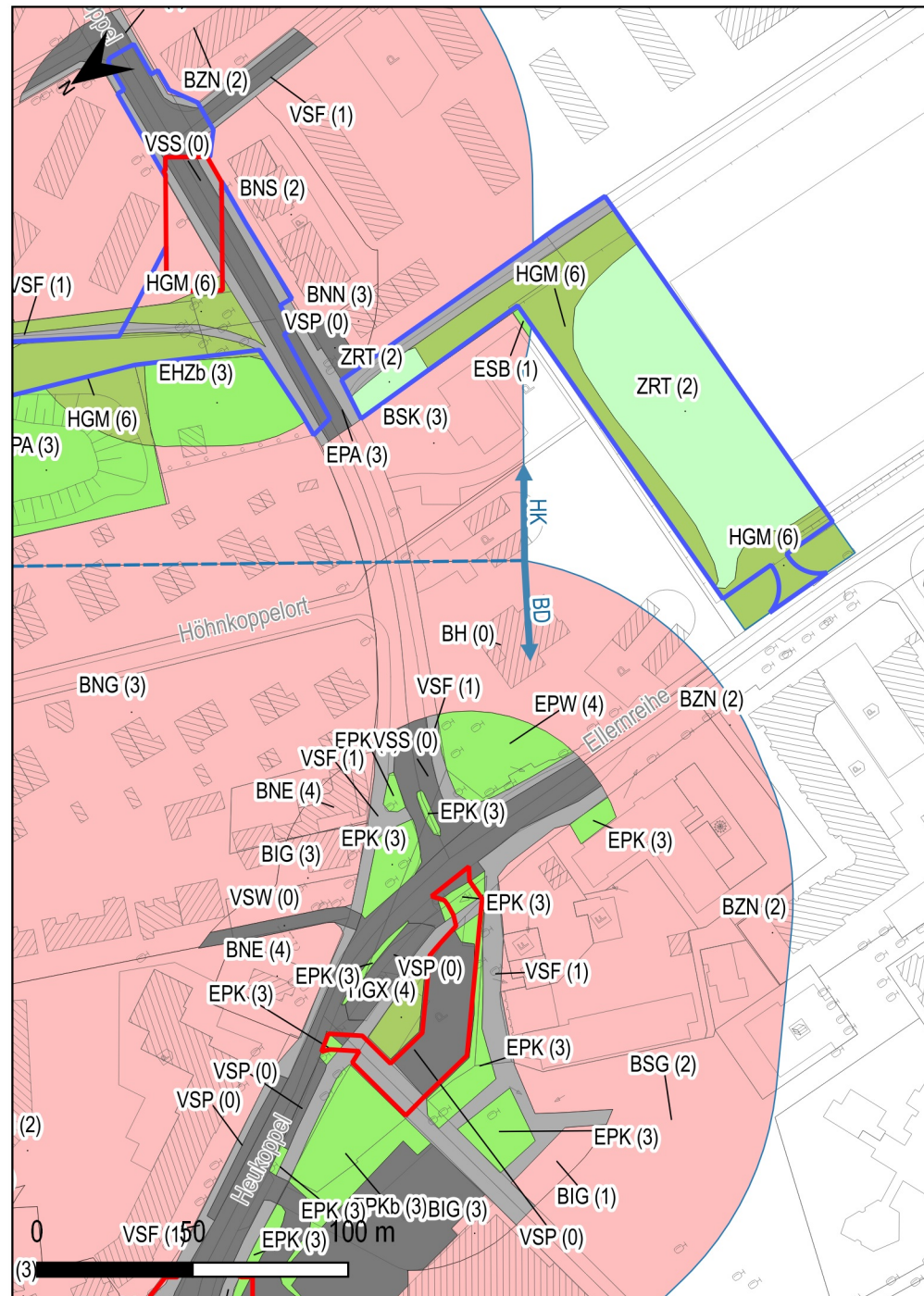


Titel: **Anlage 17.03**
U5 Ost | City Nord - Bramfeld
Eingriffs- Ausgleichsbilanz Biotope

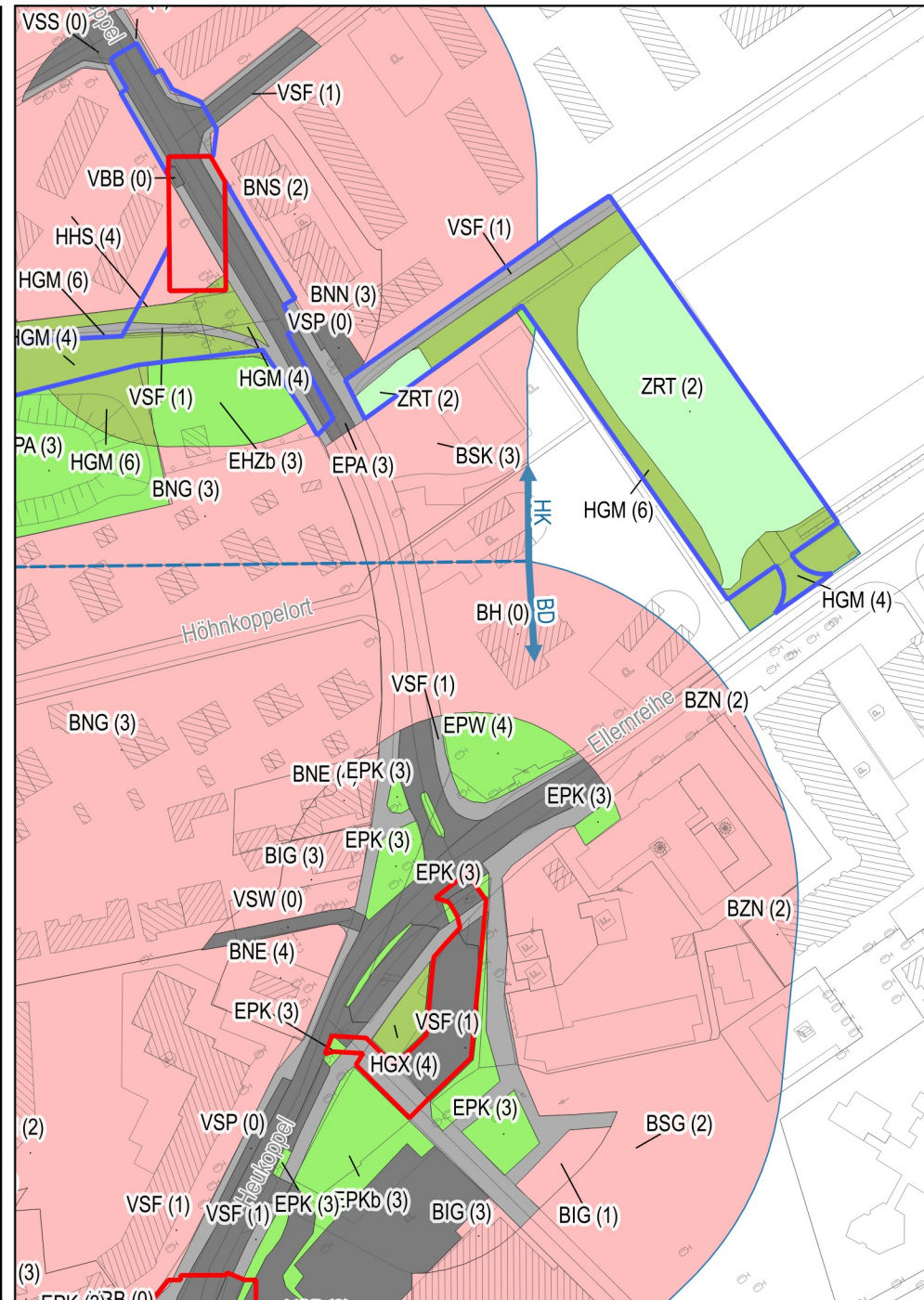
Erstellt von: Gesellschaft für Umweltplanung und Projektmanagement mbH
Niederstraße 99 | 20097 Hamburg
Telefon 040 33004-01

Gez.:	AB	Status:	Bericht
Gepr.:	AW	Stand:	21.02.2019
Maßstab:	1:2.250	U-Bereich:	BD
Bl.-Größe:	A3	Bl.-Nr.:	19

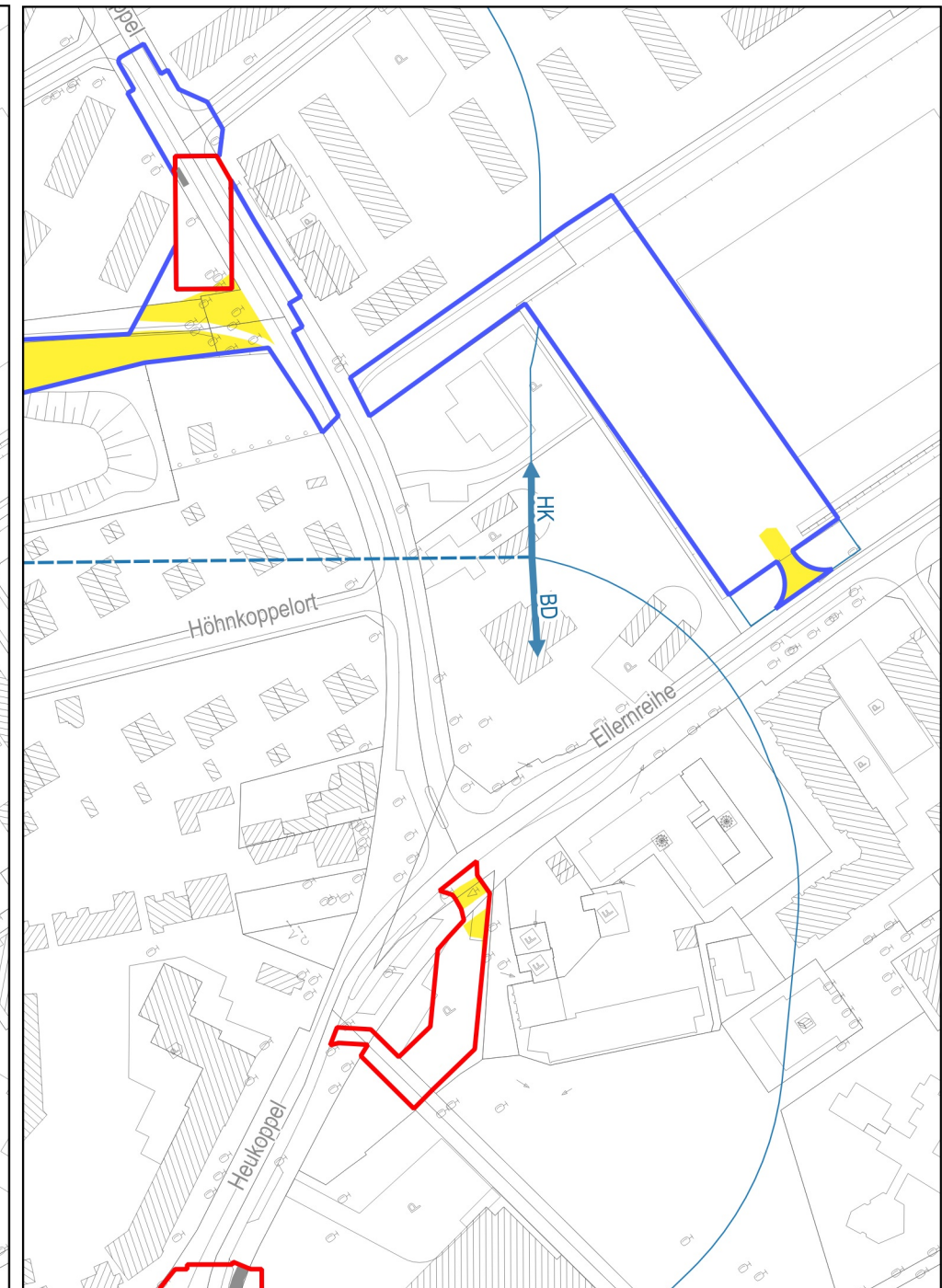
Geplanter Eingriff in den Bestand



Planzustand



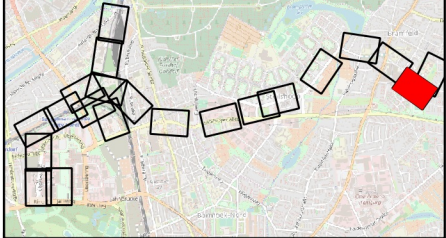
Bilanz



- Legende**
- Biotoptauptgruppen**
- Bebauung, Gemeinbedarf
 - Freizeit- und Grünanlagen
 - Gebüsch und Kleingehölze
 - Verkehrsflächen
 - Verkehrsflächen (vollversiegelt)
 - Ziergehölze, Rasen
- Eingriffsbereiche (Umriss)**
- Baubereich
 - BE-Fläche
- Hintergrund**
- Abgrenzung
 - Untersuchungsbereiche
 - Untersuchungsraum

- Legende**
- Biotoptauptgruppen (Planzustand)**
- Bebauung, Gemeinbedarf
 - Freizeit- und Grünanlagen
 - Gebüsch und Kleingehölze
 - Verkehrsflächen
 - Verkehrsflächen (vollversiegelt)
 - Ziergehölze, Rasen

- Legende**
- Eingriffsbilanz (Planwert -Bestandwert)**
- 2
 - 1

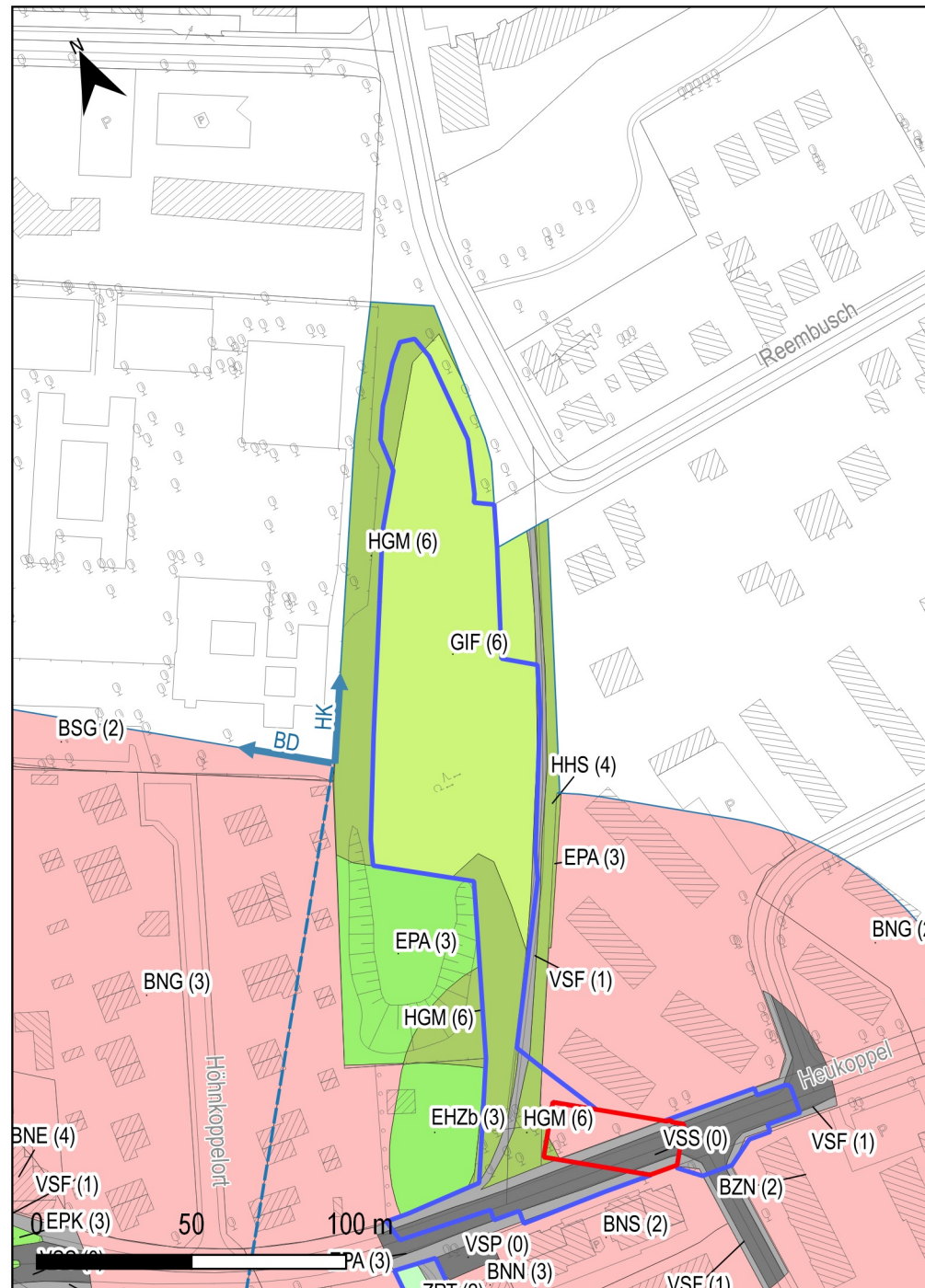


Anlage 17.03
U5 Ost | City Nord - Bramfeld
Eingriffs- Ausgleichsbilanz Biotope

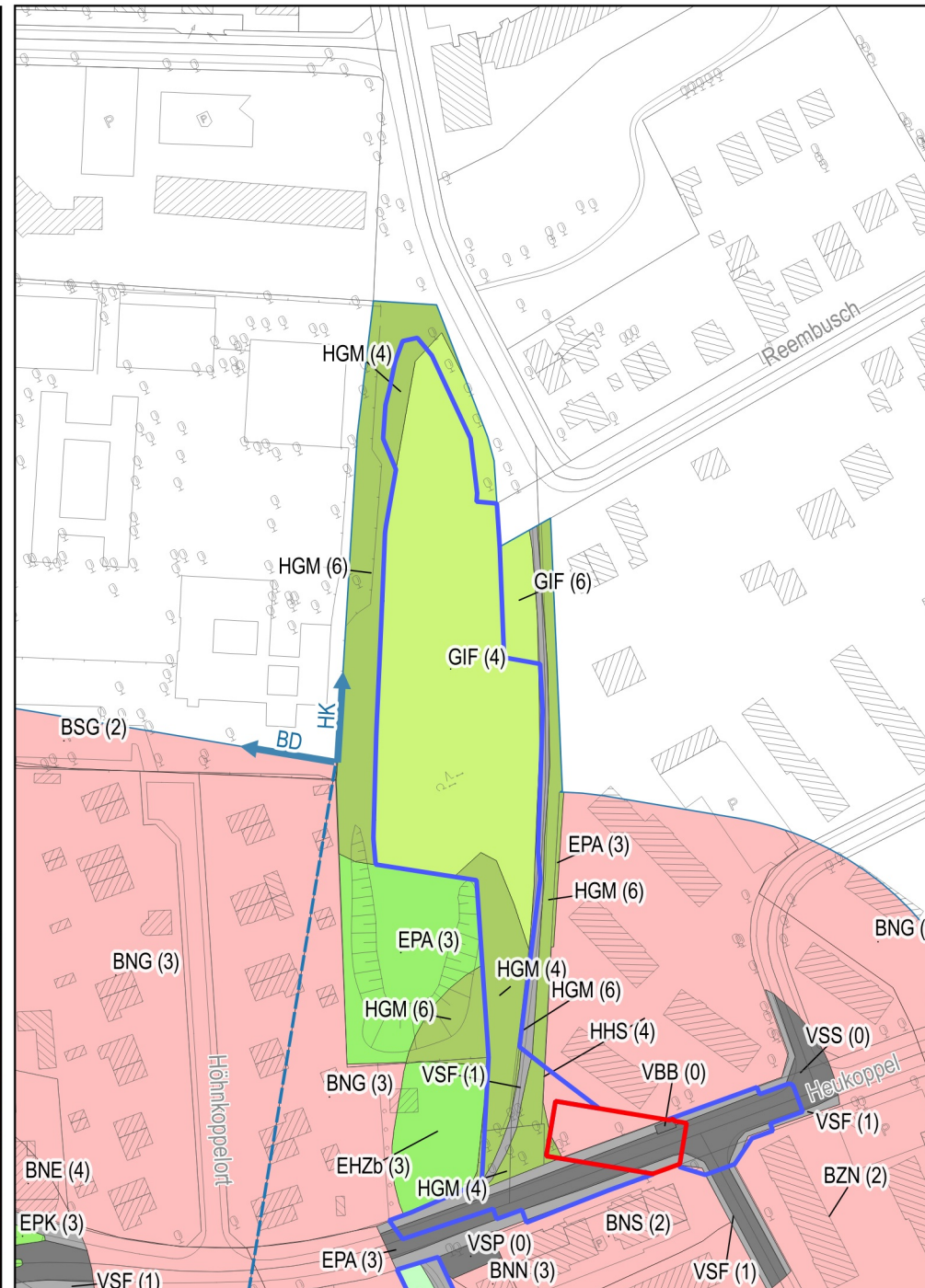
Erstellt von: Gesellschaft für Umweltplanung und Projektmanagement mbH
 Niendorferstraße 99 | 20097 Hamburg
 Telefon 040 30004-01

Gez.:	AB	Status:	Bericht
Gepr.:	AW	Stand:	21.02.2019
Maßstab:	1:2.250	U-Bereich:	BD/HK
Bl.-Größe:	A3	Bl.-Nr.:	20

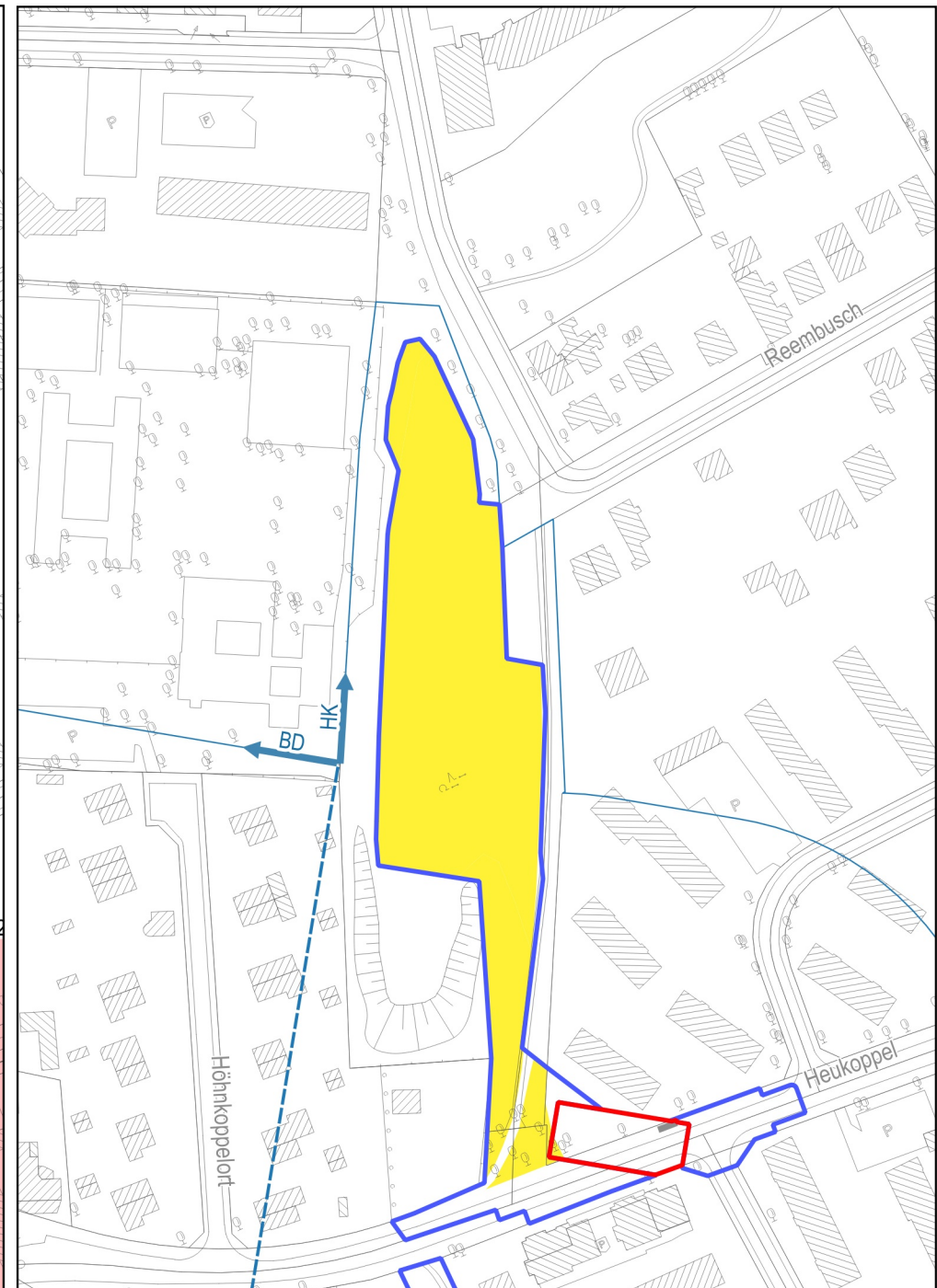
Geplanter Eingriff in den Bestand



Planzustand



Bilanz



Legende

Biotophauptgruppen

- Bebauung, Gemeinbedarf
- Freizeit- und Grünanlagen
- Grünland
- Gebüsch und Kleingehölze
- Verkehrsflächen
- Verkehrsflächen (vollversiegelt)
- Ziergehölze, Rasen

Eingriffsbereiche (Umriss)

- Baubereich
- BE-Fläche
- Abgrenzung
- Untersuchungsraum

Hintergrund

- Untersuchungsgebiete
- Untersuchungsraum

Legende

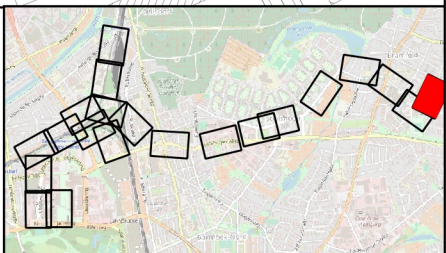
Biotophauptgruppen (Planzustand)

- Bebauung, Gemeinbedarf
- Freizeit- und Grünanlagen
- Grünland
- Gebüsch und Kleingehölze
- Verkehrsflächen
- Verkehrsflächen (vollversiegelt)
- Ziergehölze, Rasen

Legende

Eingriffsbilanz (Planwert - Bestandswert)

- 2
- 1



Titel: **Anlage 17.03**
U5 Ost | City Nord - Bramfeld
Eingriffs- Ausgleichsbilanz Biotope

Erstellt von: Gesellschaft für Umweltplanung und Projektmanagement mbH
 Norderstraße 99 | 20097 Hamburg
 Telefon 040 30004-01

Gez.:	AB	Status:	Bericht
Gepr.:	AW	Stand:	21.02.2019
Maßstab:	1:2.250	U-Bereich:	HK
Bl.-Größe:	A3	Bl.-Nr.:	21