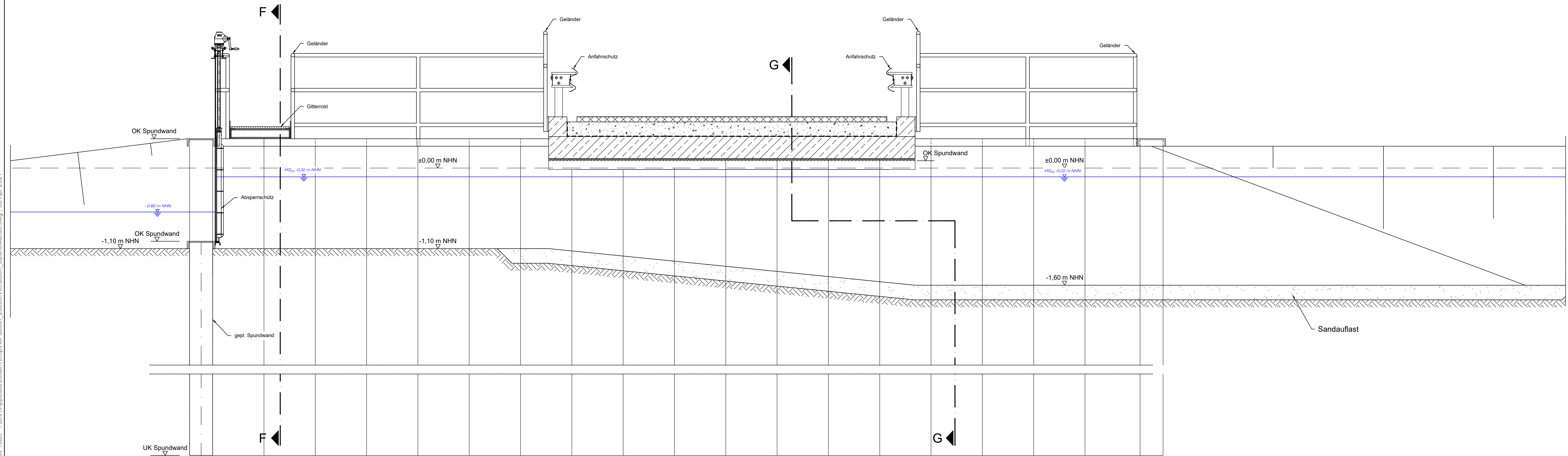
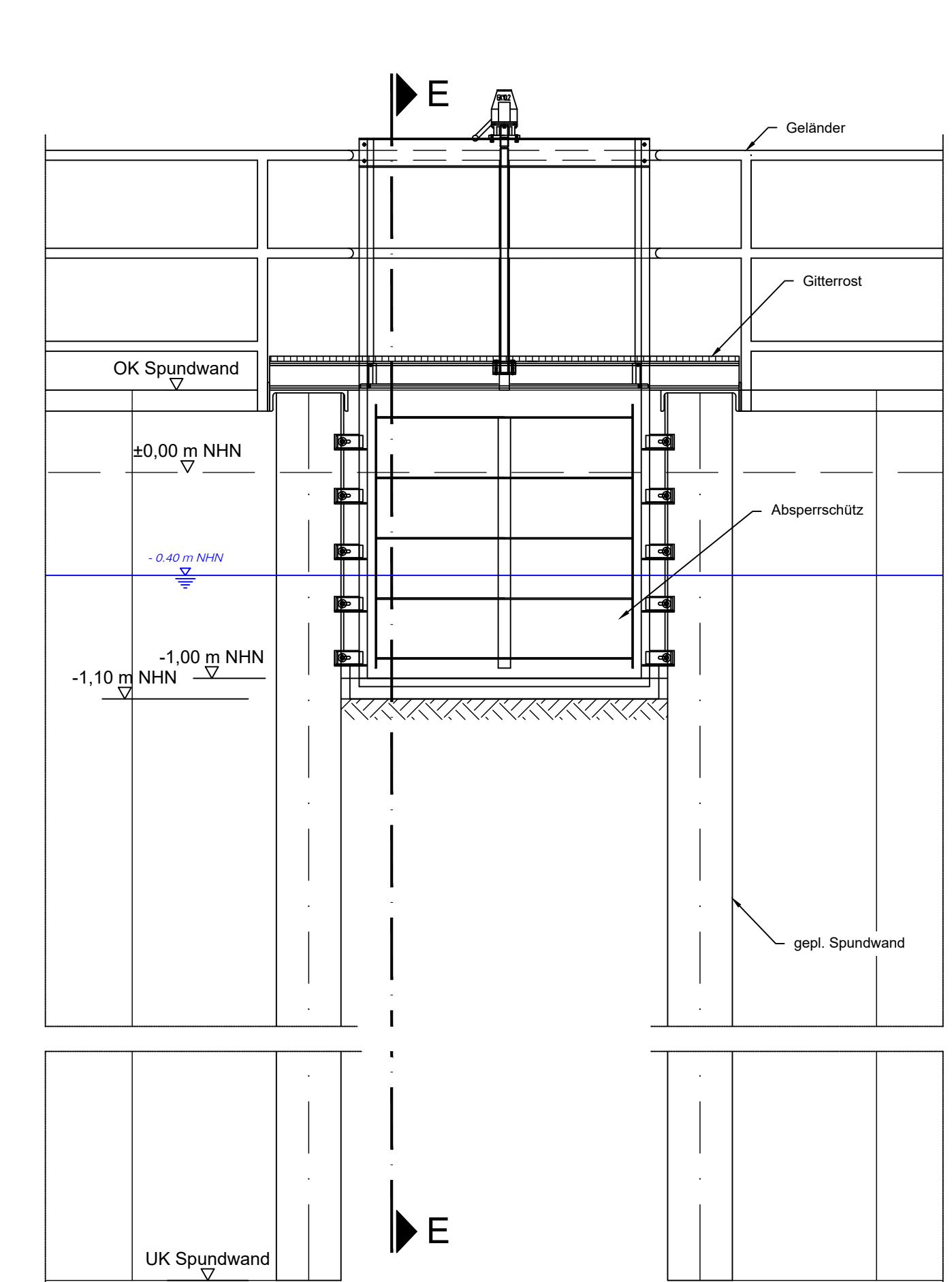


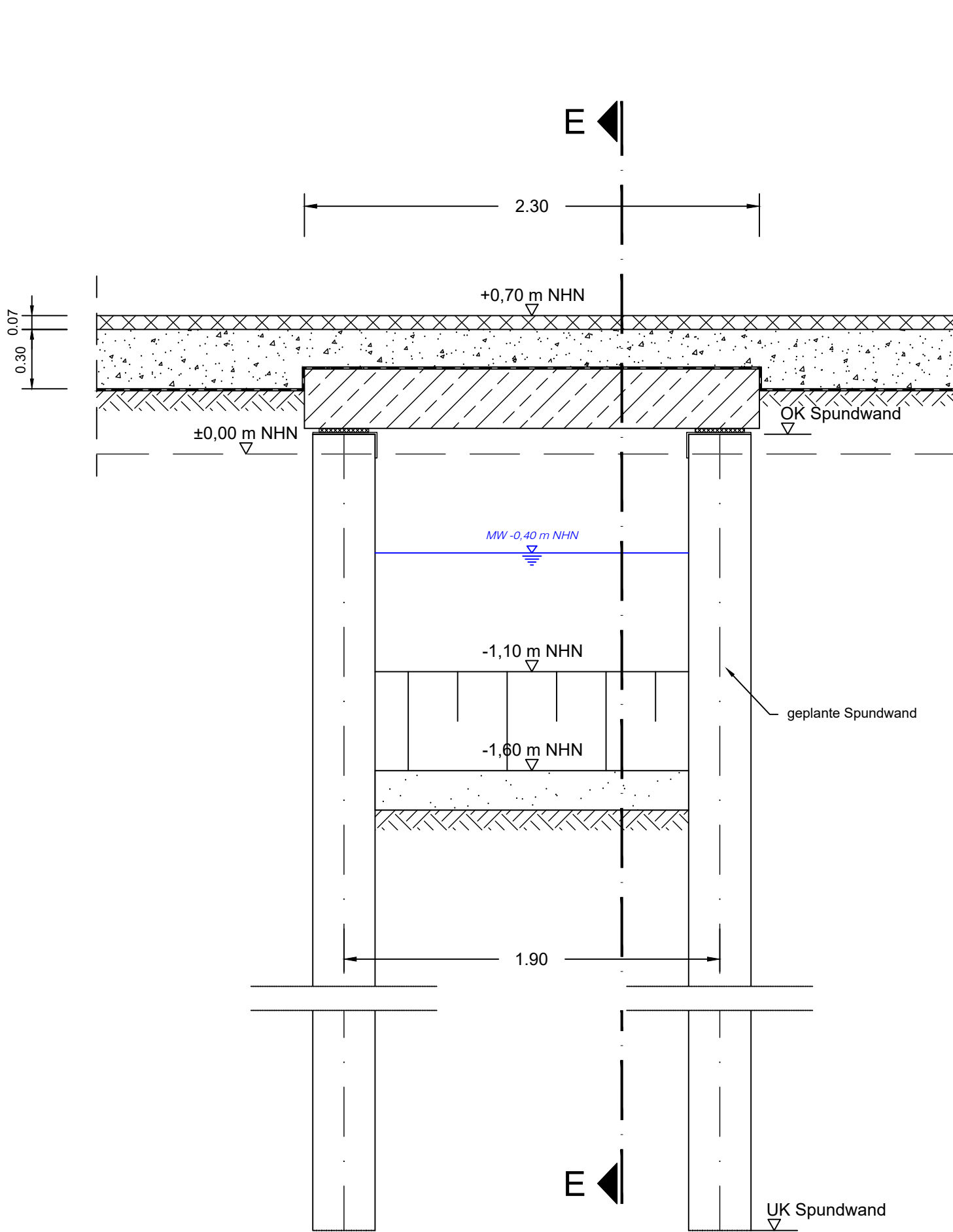
Schnitt I-I



Schnitt J-J



Schnitt K-K



Zugehörige Zeichnung:
25_VS_LP_ANW_1 Lageplan, VS_ANW_1, Anschluss Nordwettern

Aufgestellt:	Geprüft:	Gesehen:
Datum:	Datum:	Datum:
Unterschrift	Unterschrift	Unterschrift

Index	Änderungen und Ergänzungen	Name	Datum

Auftraggeber: **Freie und Hansestadt Hamburg**
Behörde für Umwelt, Klima, Energie und Agrarwirtschaft (BUKEA)
c/o ReGe Hamburg Projekt-Realisierungsgesellschaft mbH
Überseeallee 1
20457 Hamburg

Planverfasser: **iwb Ingenieure**
iwb Ingenieure Infrastruktur GmbH & Co. KG
Kajen 12 20459 Hamburg
T +49 (0)40 36 98 54 - 0
F +49 (0)40 36 98 54 - 99
E hamburg@iwb-ingenieure.de
W http://www.iwb-ingenieure.de

Projekt: **Verlängerung der Neuenfelder und Viersieler Wettern**

Phase: **Genehmigungsplanung**

Planinhalt: **Schnitte**
VS_ANW_1, Spundwand 1+695
Maßnahme im Schleusenverband Viersielen / Refugialgewässer

Zeichnung-Nr.:	Maßstab: 1:25	Gezeichnet: 08.04.2021 / FDe
26_VS_S_ANW_1	Blattgröße: 297 x 1480	Bearbeitet: 08.04.2021 / FDa
Projekt-Nr.: 11149-057	Lagestatus: -	Geprüft: 08.04.2021 / NWI