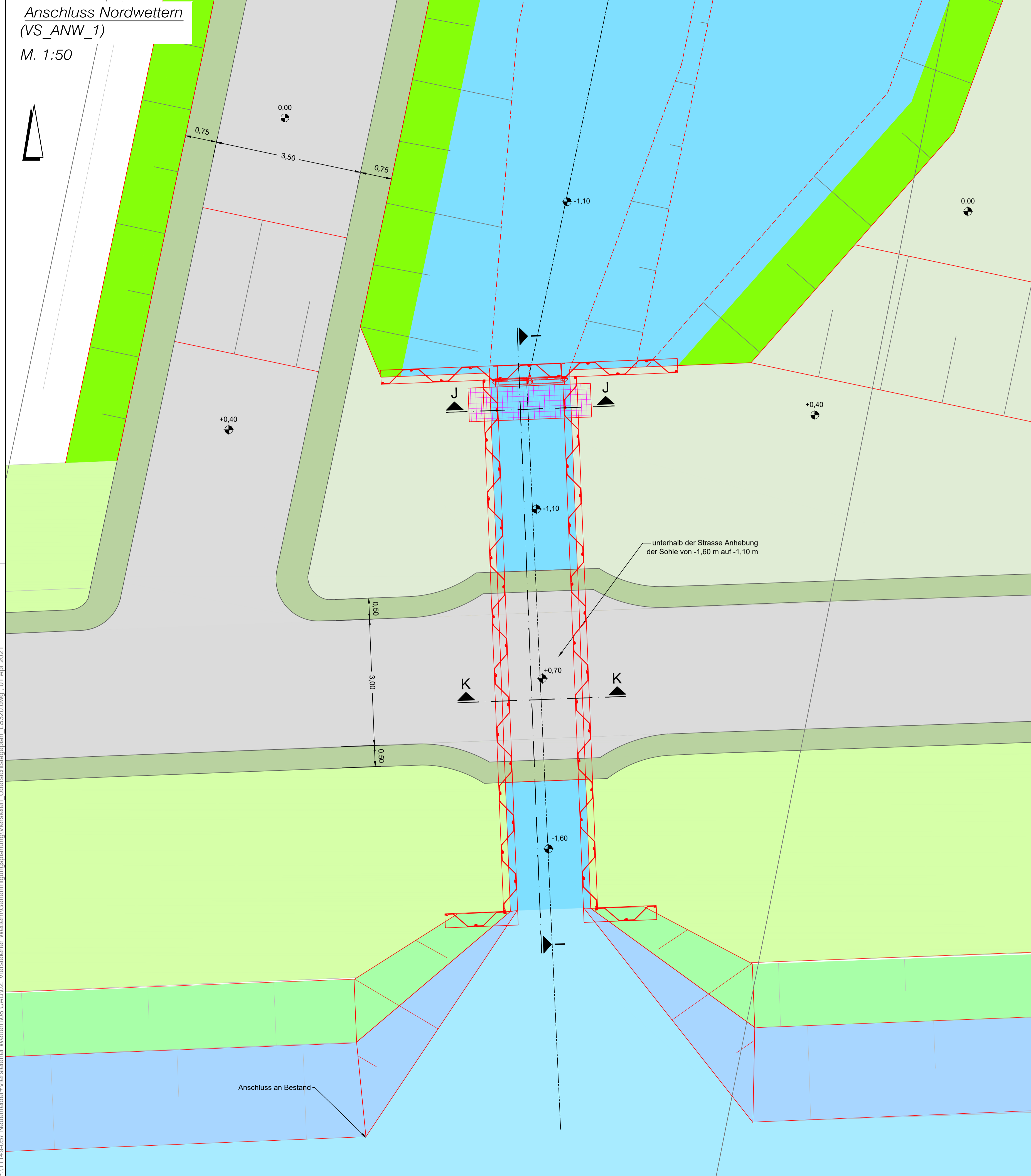


Anschluss Nordwettern
(VS_ANW_1)

M. 1:50



Legende:

- Bestand
- Planung
- Flurstücksgrenze
- 1,60 Planungshöhen (m NHN)


Zugehörige Zeichnung:

26_VS_S_ANW_1


| | | |
|--------------|--------------|--------------|
| Aufgestellt: | Geprüft: | Gesehen: |
| Datum: | Datum: | Datum: |
| Unterschrift | Unterschrift | Unterschrift |

| | | | | |
|---|-------|----------------------------|------|------------|
| a | Index | Änderungen und Ergänzungen | NSc | 24.02.2021 |
| | | | Name | Datum |

Auftraggeber: **Freie und Hansestadt Hamburg**
 Behörde für Umwelt, Klima, Energie und Agrarwirtschaft (BUKEA)
 c/o ReGe Hamburg Projekt-Realisierungsgesellschaft mbH
 Überseeallee 1
 20457 Hamburg



Planverfasser: **iwb Ingenieure Infrastruktur GmbH & Co. KG**
 Kajen 12 20459 Hamburg
 T +49 (0)40 36 98 54 - 0
 F +49 (0)40 36 98 54 - 99
 E hamburg@iwb-ingenieure.de
 W http://www.iwb-ingenieure.de



Projekt: Verlängerung der Neuenfelder und Viersieler Wettern

Phase: Genehmigungsplanung

Planinhalt: **Lageplan**
 VS_ANW_1, Anschluss Nordwettern
 Maßnahme im Schleusenverband Viersielen / Refugialgewässer

| | | |
|-------------------------------|-----------------------|------------------------------|
| Zeichnung-Nr.: 25_VS_LP_ANW_1 | Maßstab: 1:50 | Gezeichnet: 08.04.2021 / FDe |
| Projekt-Nr.: 11149-057 | Blattgröße: 570 x 700 | Bearbeitet: 08.04.2021 / FDa |
| | Lagestatus: 320 | Geprüft: 08.04.2021 / NWi |

P:\11149-057 Neuenfelder+Viersieler Wettern\08 CAD\02_Viersieler Wettern\Genehmigungsplanung\Viersielen_Übersichtsplan_L\3320.dwg_01_Apr.2021