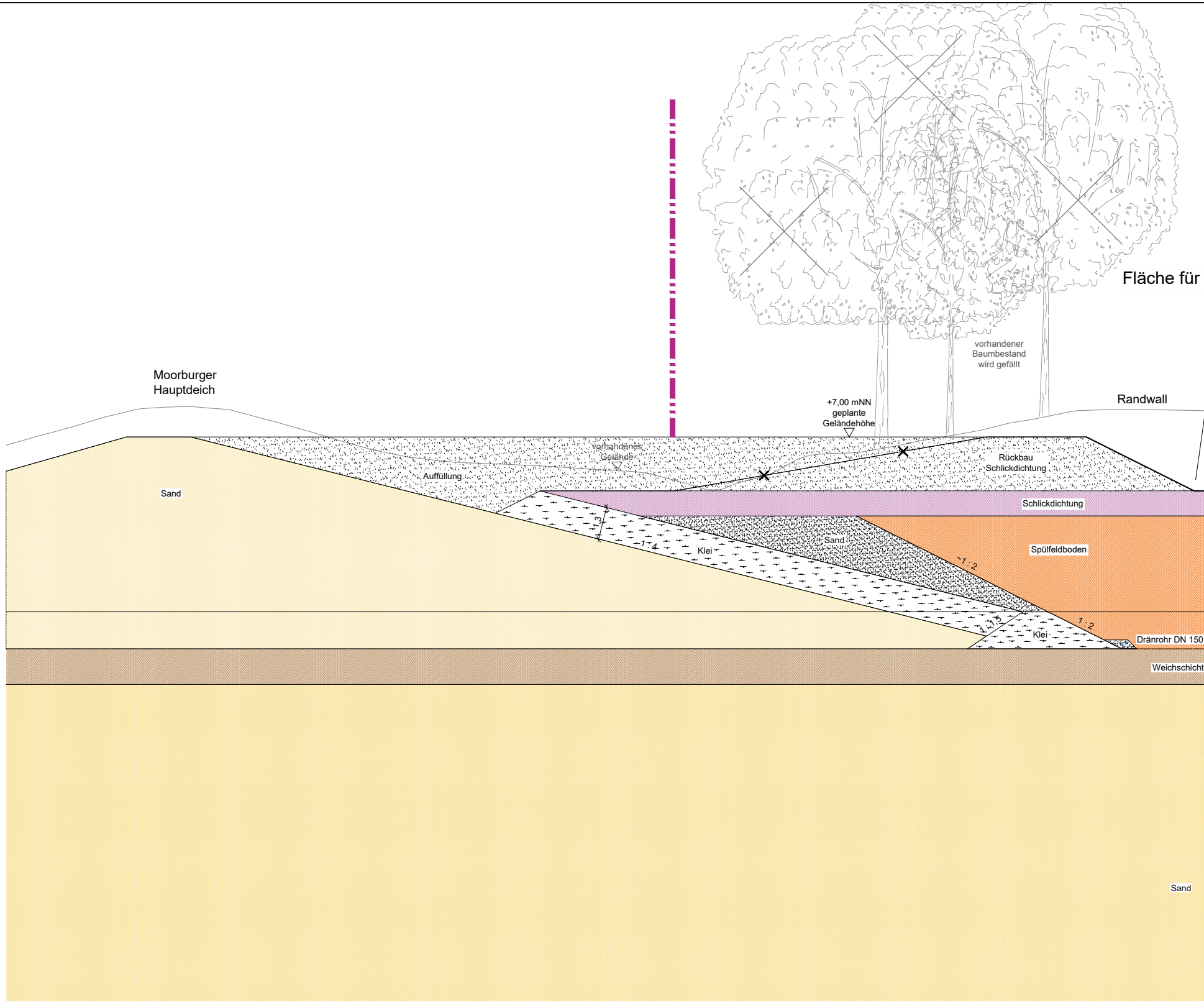
Fläche für
Moorburger Hauptdeich
vorhandener Baumbestand wird gefällt
Randwall
+7,00 mNN geplante Geländehöhe
vorhandenes Gelände
Auffüllung
Rückbau Schlickdichtung
Sand
Schlickdichtung
1,3
1 : 4
Klei
Sand
~1 : 2
Spülfeldboden
1 : 1,5
Klei
1 : 2
Dränrohr DN 150
Weichschicht
Sand

L:\CAD_BOPO_Zeichnungen\2013\2013-021-N03 Teilstilllegungsplanung\Zeichnungen\02_SCHNITTE\S01AG051_Station 1+968_2+187_FESTSTELLUNGSENTWURF_14052019_EF+Stempelfeld.dwg

Nachnutzung durch HPA

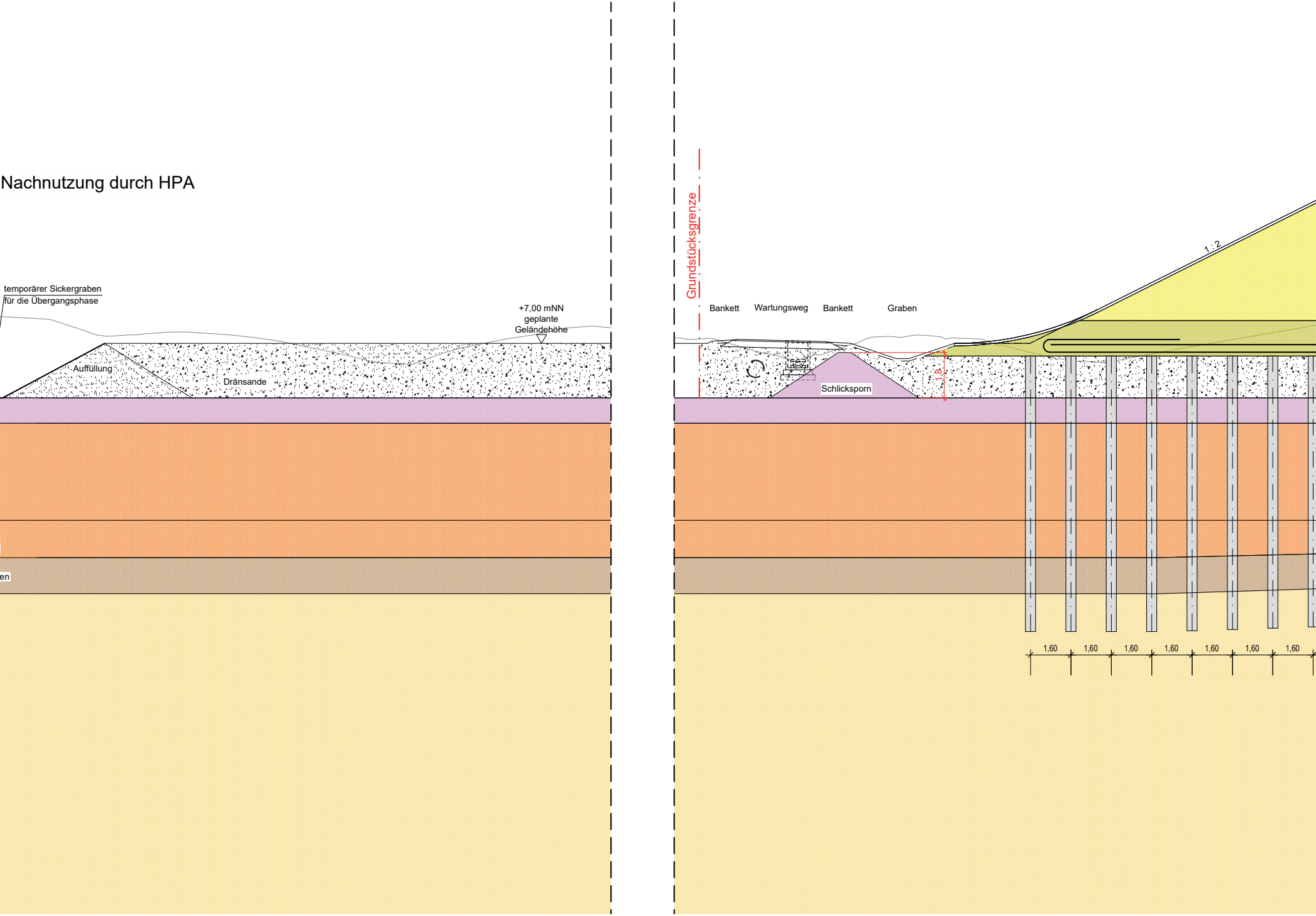
temporärer Sickergraben
für die Übergangsphase
+7,00 mNN
geplante
Geländehöhe
Auffüllung
Dränsande
en
Grundstücksgrenze
Bankett
Wartungsweg
Bankett
Graben
Schlicksporn
1,8
1 : 2
1,60
1,60
1,60
1,60
1,60
1,60
1,60

Querprofil A 26 - Station 2+187.446

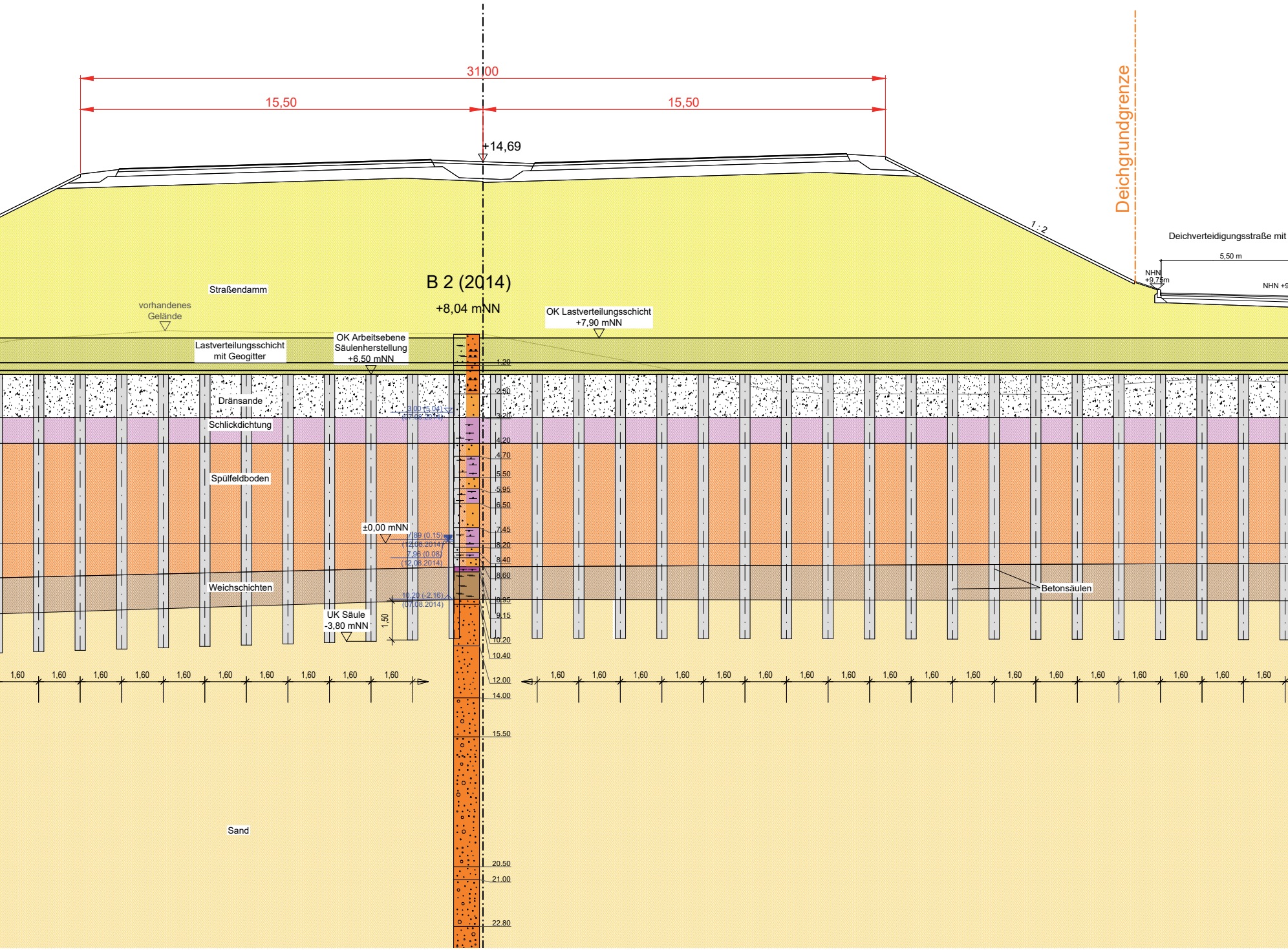
31,00
15,50
15,50
+14,69
Deichgrundgrenze
1 : 2
Deichverteidigungsstraße mit
5,50 m
NHN
+9,75m
NHN +9
B 2 (2014)
+8,04 mNN
Straßendamm
vorhandenes
Gelände
OK Lastverteilungsschicht
+7,90 mNN
Lastverteilungsschicht
mit Geogitter
OK Arbeitsebene
Säulenherstellung
+6,50 mNN
Dränsande
Schlickdichtung
Spülfeldboden
±0,00 mNN
Weichschichten
Betonsäulen
UK Säule
-3,80 mNN
1,50
Sand
3.00 (5.04)
(07.08.2014)
7.89 (0.15)
(12.08.2014)
7.96 (0.08)
(12.08.2014)
10.20 (-2.16)
(07.08.2014)
1.20
2.50
3.20
4.20
4.70
5.50
5.95
6.50
7.45
8.20
8.40
8.60
8.95
9.15
10.20
10.40
12.00
14.00
15.50
20.50
21.00
22.80
1,60
1,60
1,60
1,60
1,60
1,60
1,60
1,60
1,60
1,60
1,60
1,60
1,60
1,60
1,60
1,60
1,60
1,60
1,60
1,60
1,60
1,60
1,60
1,60
1,60
1,60
1,60

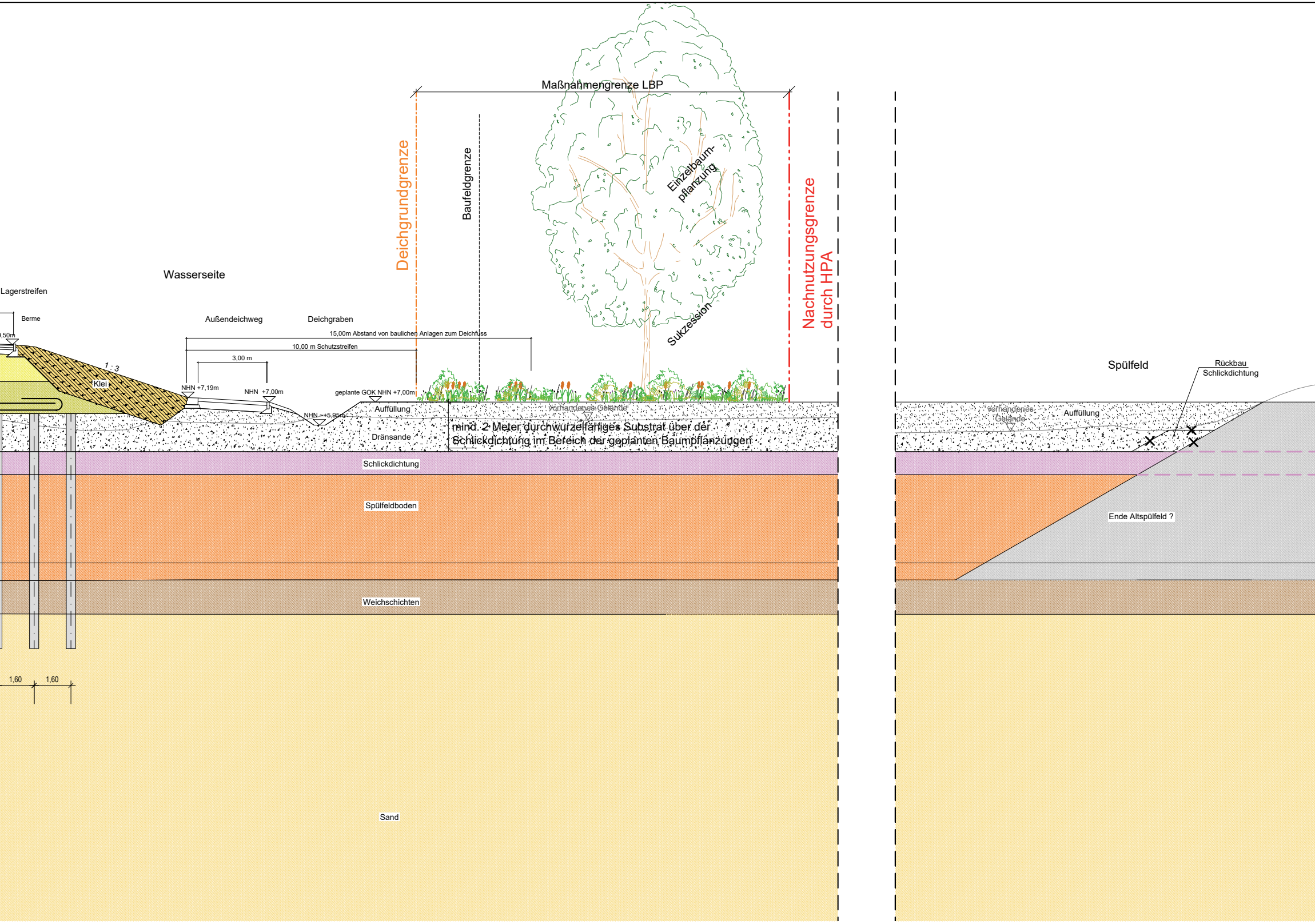
Maßnahmengrenze LBP
Deichgrundgrenze
Baufeldgrenze
Einzelbaum-pflanzung
Sukzession
Nachnutzungsgrenze durch HPA
Wasserseite
Lagerstreifen
Berme
,50m
1 : 3
Klei
Außendeichweg
Deichgraben
15,00m Abstand von baulichen Anlagen zum Deichfuss
10,00 m Schutzstreifen
3,00 m
NHN +7,19m
NHN +7,00m
geplante GOK NHN +7,00m
NHN ~+5,95m
Auffüllung
vorhandenes Gelände
mind. 2 Meter durchwurzelfähiges Substrat über der Schlickdichtung im Bereich der geplanten Baumpflanzungen
Dränsande
Schlickdichtung
Spülfeldboden
Weichschichten
Sand
1,60
1,60
Spülfeld
Rückbau Schlickdichtung
vorhandenes Gelände
Auffüllung
Ende Altspülfeld ?

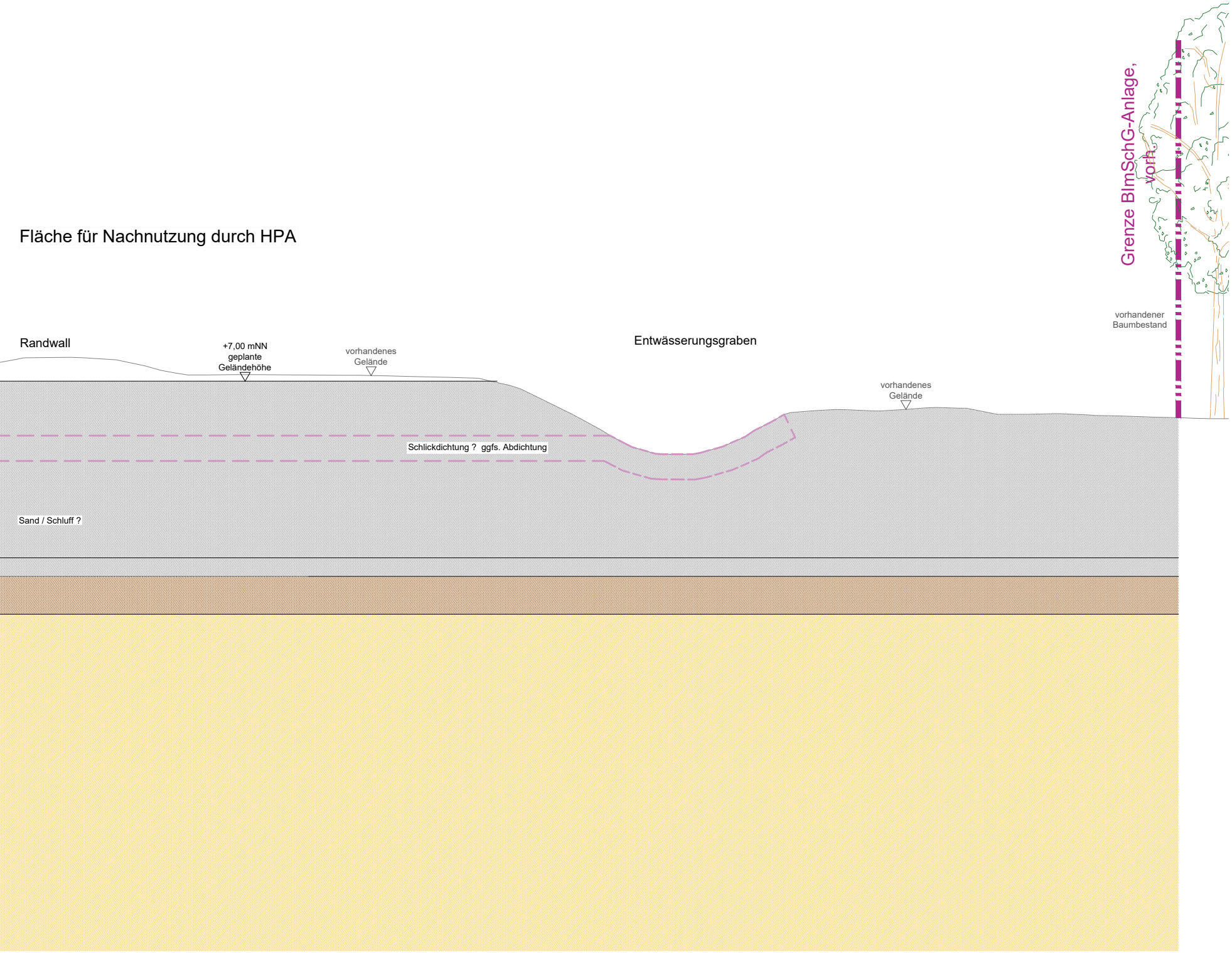
Fläche für Nachnutzung durch HPA
Grenze BImSchG-Anlage, vorh.
Randwall
+7,00 mNN geplante Geländehöhe
vorhandenes Gelände
Entwässerungsgraben
vorhandener Baumbestand
vorhandenes Gelände
Schlickdichtung ? ggfs. Abdichtung
Sand / Schluff ?

Lagebezugssystem: ETRS89/
Gauß-Krüger/ LS 320

Höhenbezugssystem: DHHN 92/
Höhenstatus 160

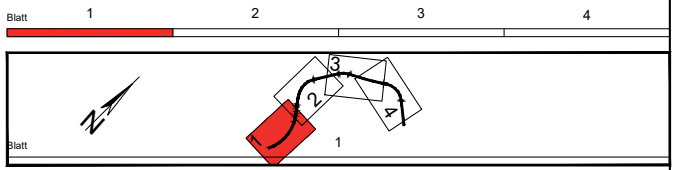
Blatt
1
2
3
4
Blatt
N
1
2
3
4
1

Arge A26 - Geotechnik Süderelbequerung

GRUNDBAUINGENIEURE
STEINFELD UND PARTNER GBR
BERATENDE INGENIEURE VBI
Reimersbrücke 5 · 20457 Hamburg
Tel.: (040) 3891394-0 · Fax: (040) 3809170

GEO- UND UMWELTTECHNIK
INGENIEUR-GESELLSCHAFT MBH
BERATENDE INGENIEURE

Hamburg, den 29.04.2019

Ohlfdalelat

	Datum	Zeichen
Bearbeitet	04/2019	Wi
Gezeichnet	04/2019	Gr
Geprüft	04/2019	St

DEGES

Deutsche Einheit Fernstraßenplanungs- und -bau GmbH
Zimmerstraße 54
10117 Berlin
Telefon (0 30) 202 43 - 0
Telefax (0 30) 202 43 - 291
www.deges.de

	Datum	Zeichen
Bearbeitet	30.04.2019	gez. Mentschke
Geprüft	30.04.2019	gez. Hecht
VKE	7052	

Nr.	Art der Änderung	Datum	Zeichen

FESTSTELLUNGSENTWURF

Straßenbauverwaltung
Freie und Hansestadt Hamburg
Behörde für Wirtschaft, Verkehr und Innovation
Auftragsverwaltung für die Bundesfernstraßen
Straße: A26

PROJIS-Nr.: 02019905 00

Unterlage/Blatt-Nr.: 16.3 / 5.1
Querschnitt
Station 2+187.446

Maßstab: 1:100

Neubau A 26 - Ost

AK HH-Hafen (A7/A26) bis AD Süderelbe (A1/A26)
Abschnitt 6b: AS HH-Moorburg (A26) - AS HH-Hohe Schaar
Bau-km 1+950,000 - 5+840,895

aufgestellt:
Berlin, den 30.04.2019

DEGES gez. i.A. Pfeffermann

Deutsche Einheit Fernstraßenplanungs- und -bau GmbH
Zimmerstraße 54
10117 Berlin