Bauwerk Nr. 7052 / 05
Vorlandbrücke Ost TBW 3
im Zuge der A26

Bau-km 5+265.900 bis 5+840.900
BzG = 31.10 - 32.60 m LW = 566.60 m
MLC = 100/50-50 LH ≥ 6.20 m (Bahn)
KH = 3.00 - 4.50 m

Bauwerk Nr. 7052 / 14
Brücke Parallelrampe NO

Bau-km 0+064.700 bis 0+348.100
Bau-km 5+533.700 bis 5+745.900 (A26)
BzG = 9.60 - 11.60 m LW = 276.20 m
MLC = 100/50-50 LH ≥ 6.20 m (Bahn)
KH = 2.00 - 3.00 m

Bauwerk Nr. 7052 / 21
Brücke Rampe
Hohe-Schaar-Straße Nord

Bau-km 0+191.900 bis
0+225.800/ 0+365.300 (Verteilerkreis)
BzG = 12.10 - 15.60 m LW = 17.50 - 29.70 m
KrW = variabel LH ≥ 6.20 m (Bahn)
MLC = 100/50-50 LH > 3.00 m (WL)
KH = 1.60 m

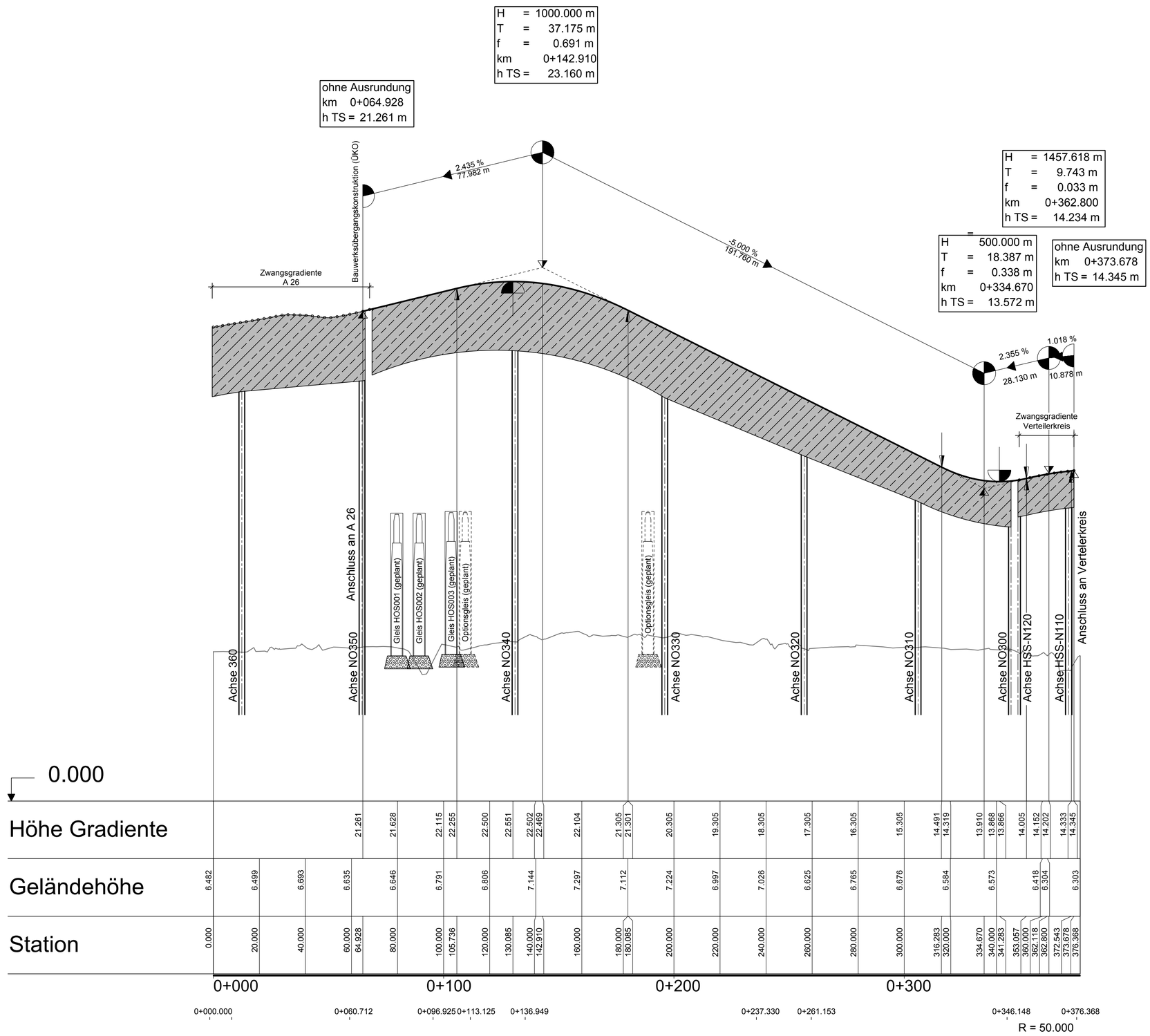

Krümmung

200/R (cm)

Rechtskurve
Linkskurve

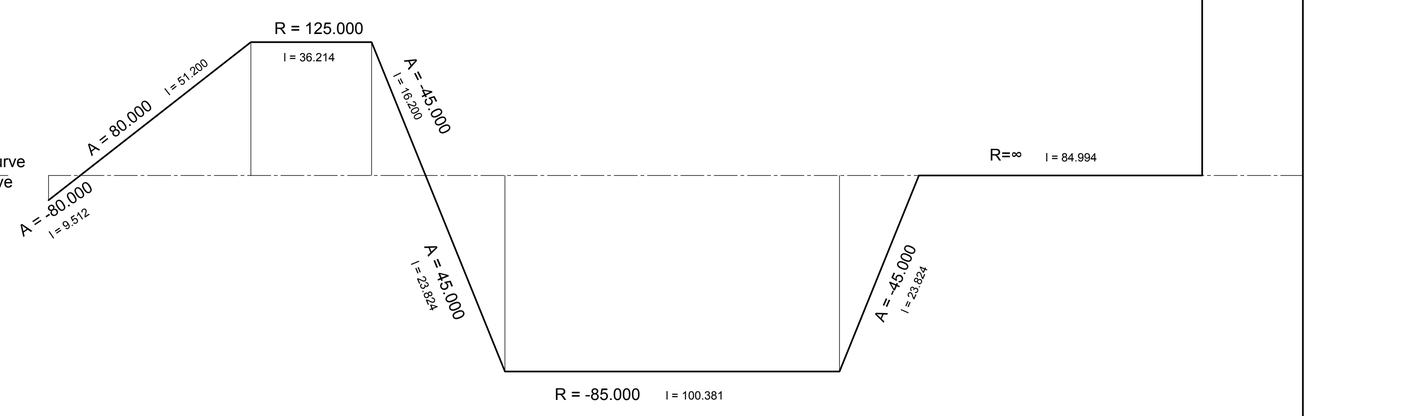

Querneigung

Maßstab 1:10
Rand links -2
Rand rechts 1

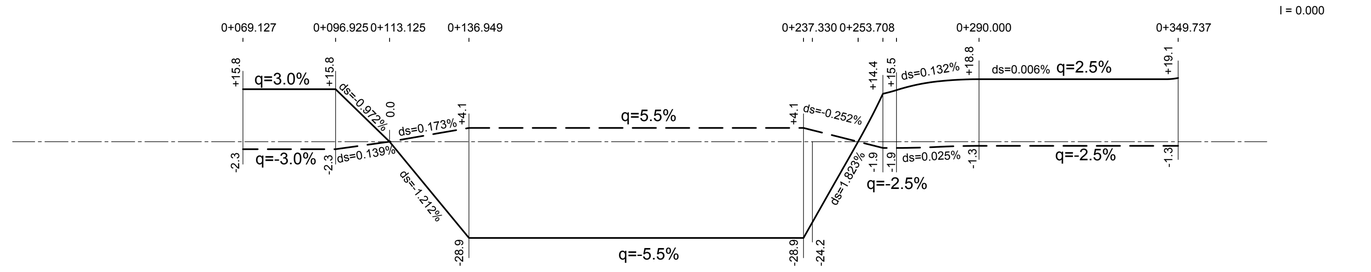

Sichtweite

S/200 (cm)

vorhandene Sichtweite Fahrt von links nach rechts

erforderliche Sichtweite Fahrt von links nach rechts

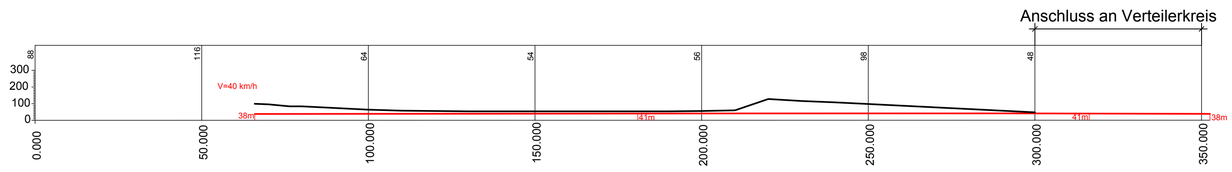

Zeichenerklärung

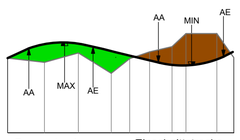

Dammstrecke
Einschnittstrecke

Gradientenhochpunkt
AA Ausrundungsanfang
Gradiententiefpunkt
AE Ausrundungsende

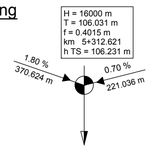

Gefällebrechpunkt mit Angabe von Gefälle (Steigung) in Prozent, Länge der Gefälle- (Steigungs-) Strecke, Ausrundungshalbmesser, Tangentenlängen, Station und Höhe des Punktes

Entwässerung

- Rohrleitung links
- Rohrleitung mitte
- Rohrleitung rechts
- Graben/Mulde West
- Graben/Mulde Ost

Schacht links, Schacht mitte, Schacht rechts

Lärmschutz

- Lärmschutzwand links
- Lärmschutzwand rechts

Schutzwände

- Schutzwand links
- Schutzwand rechts

Lagebezugssystem: ETRS89/ Gauß-Krüger/ LS 320
Höhenbezugssystem: DHHN 92/ Höhenstatus 160

VÖSSING INGENIEURE
Leonhardt, Andrä und Partner Beratende Ingenieure VBI AG
Ingenieurgemeinschaft (INGE) A26
Vössing - LAP
c/o
Vössing Ingenieurgesellschaft mbH
Haferweg 26
22769 Hamburg
Tel.: (040) 853 755 - 0
gez. i.V. Ivanoff
Hamburg, den 25.04.2019

	Datum	Zeichen
Bearbeitet	04/2019	SM
Gezeichnet	04/2019	VA
Geprüft	04/2019	IV

DEGES
Deutsche Einheit Fernstraßenplanungs- und -bau GmbH
Zimmerstraße 54
10117 Berlin
Telefon (0 30) 202 43 - 0
Telefax (0 30) 202 43 - 291
www.deges.de

	Datum	Zeichen
Bearbeitet	30.04.2019	gez. Mentschke
Geprüft	30.04.2019	gez. Schaefer
VKE	7052	

Nr.	Art der Änderung	Datum	Zeichen

FESTSTELLUNGSENTWURF

Straßenbauverwaltung
Freie und Hansestadt Hamburg
Behörde für Wirtschaft, Verkehr und Innovation
Auftragsverwaltung für die Bundesfernstraßen
Straße: A26

Unterlage/Blatt-Nr.: 6.2 / 4
Höhenplan A26
Rampe Nordost
von A26 Südost n. AS Hohe Schaar
(Achse 465)

PROJIS-Nr.: 02019905 00
Maßstab: 1 : 1000/100

A 26 HAFENPASSAGE HAMBURG

AK HH-Hafen (A7/A26) bis AD Süderelbe (A1/A26)
Abschnitt 6b: AS HH-Moorburg (A26) - AS HH-Hohe Schaar

Bau-km 1+950,000 - 5+840,895

aufgestellt:
Berlin, den 30.04.2019
gez. i. A. Pfeffermann
DEGES
Deutsche Einheit Fernstraßenplanungs- und -bau GmbH
Zimmerstraße 54
10117 Berlin

Bearbeiterin: Riegel
Stand: 15.04.2019
Dateiname: 15_04_2019
Layout Name: B1_4_HP_Rampe_Nordost
Plotstiltabelle: ---
G:\VERKEHR\V8440-1110_A26 VKE 7052\05 Planunterlagen\4_Genehmigung\U_06 - HPD\WG6.2 Rampen\2019-04-25_U6.2.dwg