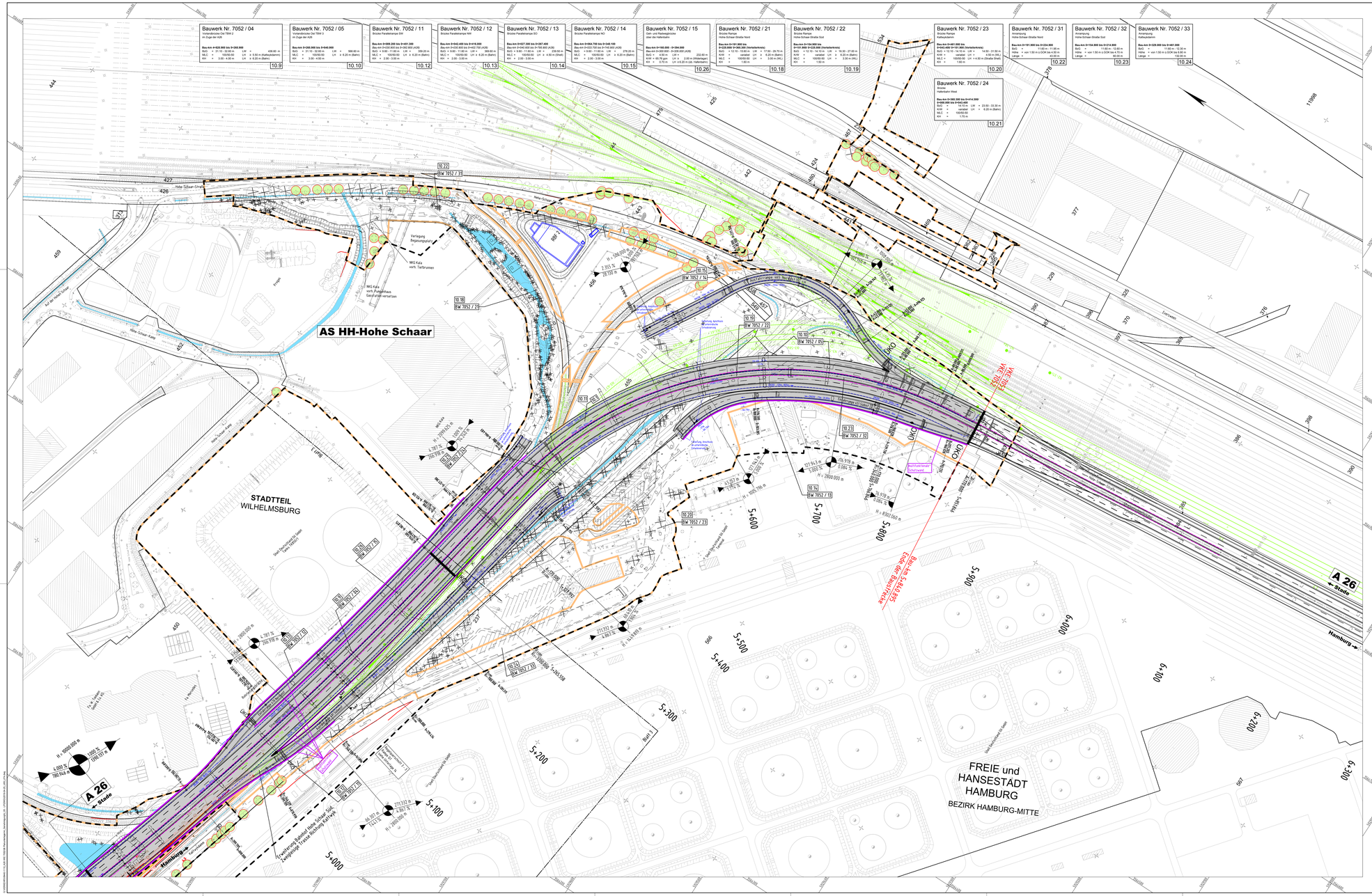







Zeichenerklärung

Planung

Einschnittsböschung
Entwässerungsmulde
Rad-, Gehweg, Pflasterfläche
Radweg
Fußgänger-
Fahrbahnbefahrbarkeit / Grünstreifen, Anlage
Trennstreifen o.Grünstreifen
Rad- / Gehweg
Dammschüttung
Dammböschung, Fläche
Böschung
Erhaltungsmaßnahme
wassergebundene Deckschicht
Teilvollsperrung
BWSch-Anlage
Geländehöhenpunkt mit Angaben von Gefälle (Steigung) in Prozent
Länge der Gefälle-/Steigungs-S Strecke
Ausrundungshalbmesser, Tangentenlänge, Station und Höhe des Punktes
Hochpunkt / Tiefpunkt
Fahrbahnquerneigung
Bauhöhe auf anderer Diene
Sicherheitsfestigung für Flächen unterhalb von Brückenbauwerken

Sonstiges

Rückbau/Abbruch
ggfl. Gebäudeabbruch (Altmieten, Wirtschaftsgebäude)
verb. / entfallende Bäume
einzel Baumschutz / Schutzzaun Bäume
Brückenwiderlager
Regenwasserkanal mit Fließrichtungspfeil und Kontrollschacht bzw. Fallschacht FS
Hauptbrücke, vorhanden
Hauptbrücke, geplant
Deckungsgrenze
Deckleiste
Grenze BWSchG-Anlage, verh.
Grenze BWSchG-Anlage, zukünftige
Polderschutzwand, vorhanden
Polderschutzwand, geplant
Erdgrenzdiffrakt
Tachelbgrenze
Fachbrückengeländerfugenzeze
Smöl Deutschland OG GmbH
Gefahrzone 1
Gefahrzone 2
Fläche mit Altlasten
Nr. de Regelungsverzeichnis

Planung Dritter (nachrichtliche Darstellung)

Planung Ausbau HPA (Neue Bahntrasse Kattwyk, Erhöhungsmaßnahmen Moorburg-Ost)
Planung Ausbau HPA, Gleisachsen (Pfarrkirchgestell / in Bau)
Planung Ausbau HPA, Gleisachsen (Vorplanung / optimaler Ausbau)
Gleisachse, mit einschränkenden Lichtraum
Gleisachse (optional), mit einschränkenden Lichtraum
Gleisrückbau, mit einschränkenden Lichtraum
Beschränkungen, mit einschränkenden Lichtraum

Verwaltung

Bezirksgrenze
Gemarkungsgrenze
Flurstückcgrenze

Immissionsschutz

Lärmschutzwand

Schutzwände

multifunktionale Schutzwand

Quellenangabe der Grundkarte:
Luftbilder - True-DOPS, Stand: 22.03.2015
Stadtgrundkarte, Stand: unbekannt

Lagebezugssystem: ETRS89/
Gauß-Krüger/ LS 320

Höhenbezugssystem: DHHN 92/
Höhenstatus 160

Blatt 1 2 3 4 5

N

VÖSSING
Ingenieurgesellschaft mbH
Lenthe, Stadt und Partner
Beratende Ingenieure und VBI GmbH

Ingenieurgesellschaft (INGE) A26
Planung - LAP
von
Vössing Ingenieurgesellschaft mbH
Hamburger Straße 11
22052 Hamburg
Tel.: (040) 69 20 - 0
Bearb.: Dipl.-Ing. M. Ingwerß
Hamburg, den 30.04.2019

	Datum	Zeichen
Bearbeitet	04/2019	SM
Gezeichnet	04/2019	FW
Geprüft	04/2019	IV

DEGES
Deutsche Einheit Fernstraßenplanungs- und -bau GmbH
Zimmerstraße 54
10117 Berlin
Telefon (0 30) 202 43 - 0
Telefax (0 30) 202 43 - 291
www.deges.de

	Datum	Zeichen
Bearbeitet	30.04.2019	gez. Mentschel
Geprüft	30.04.2019	gez. Schaefer
VKE		7052

Nr.	Art der Änderung	Datum	Zeichen

FESTSTELLUNGSENTWURF

Straßenbauverwaltung
Freie und Hansestadt Hamburg
Behörde für Wirtschaft, Verkehr und Innovation
Auftragsverwaltung für die Bundesfernstraßen
Straße: A26

Unterlage/Blatt-Nr.: 5 / 8
Lageplan
1:200 - 4×200
Ebene 2

PROJAS-Nr.: 020199005 00

Maßstab: 1:1000

A 26 FUNKTIONSBAU HAMBURG

AK HH-Hafen (A7/A26) bis AD Süderelbe (A1/A26)
Abschnitt 6b: AS HH-Moorburg (A26) - AS HH-Hohe Schaar

Bau-km 1+950,000 - 5+840,895

aufgestellt:
Berlin, den 30.04.2019
gez. i. A. Pfeffermann

DEGES
Deutsche Einheit Fernstraßenplanungs- und -bau GmbH
Zimmerstraße 54
10117 Berlin