BC Schnitt Düker 4 C' Schnitt Düker 4 B'

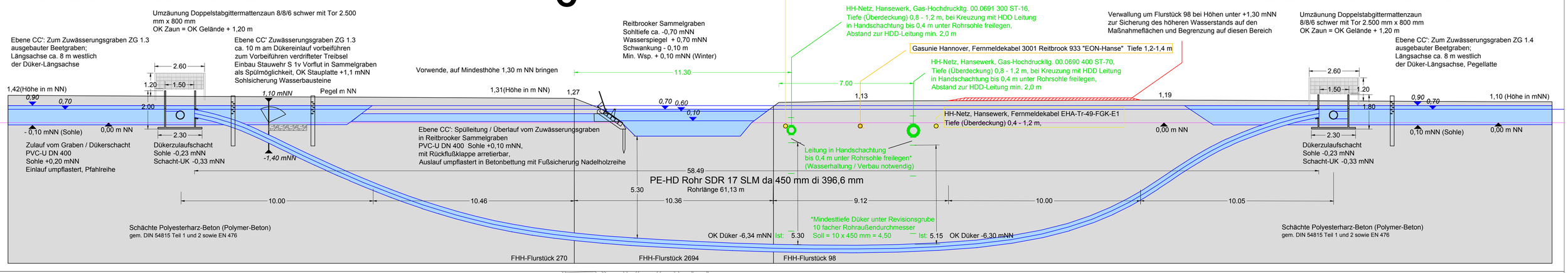

A Schnitt Düker 1

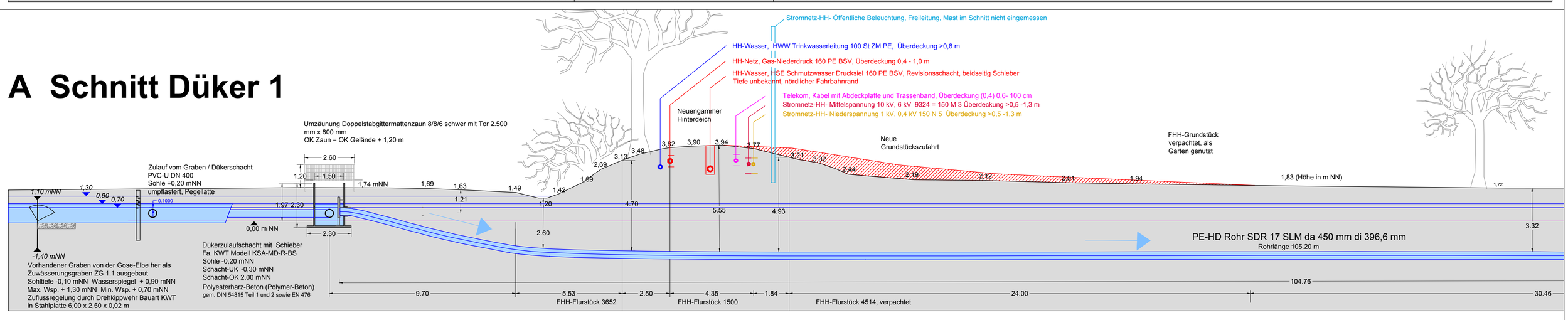

Schnitte 1 : 100 Schnitt Düker 1 A'

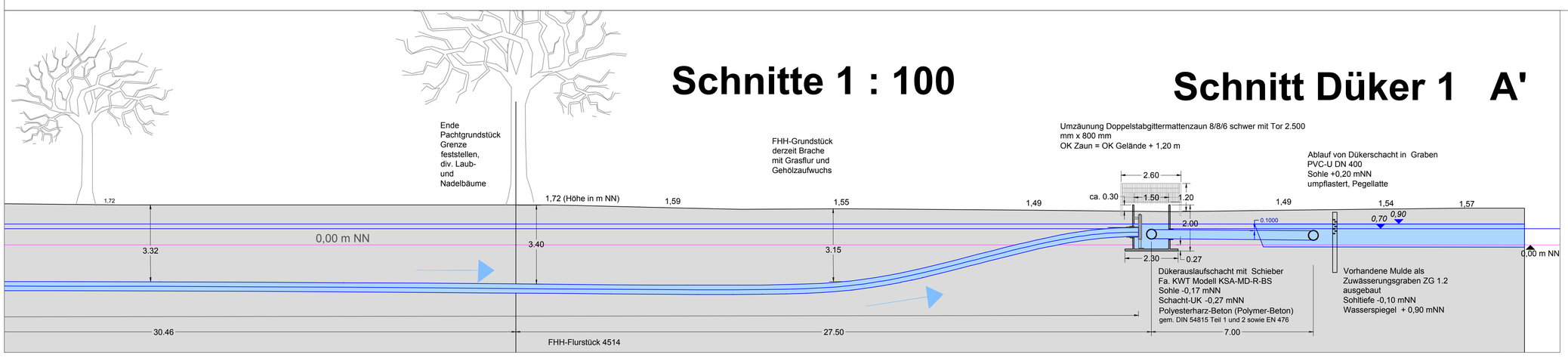

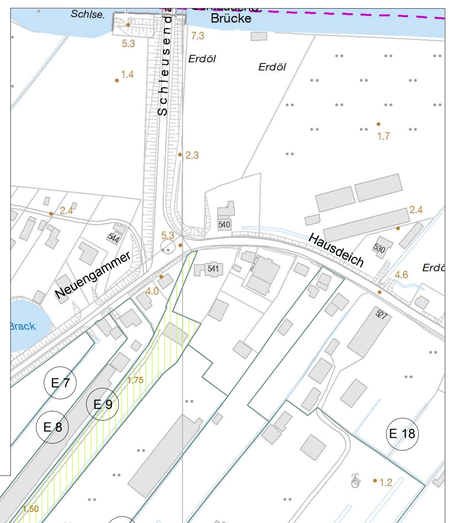

Lageplan 1 : 2.500

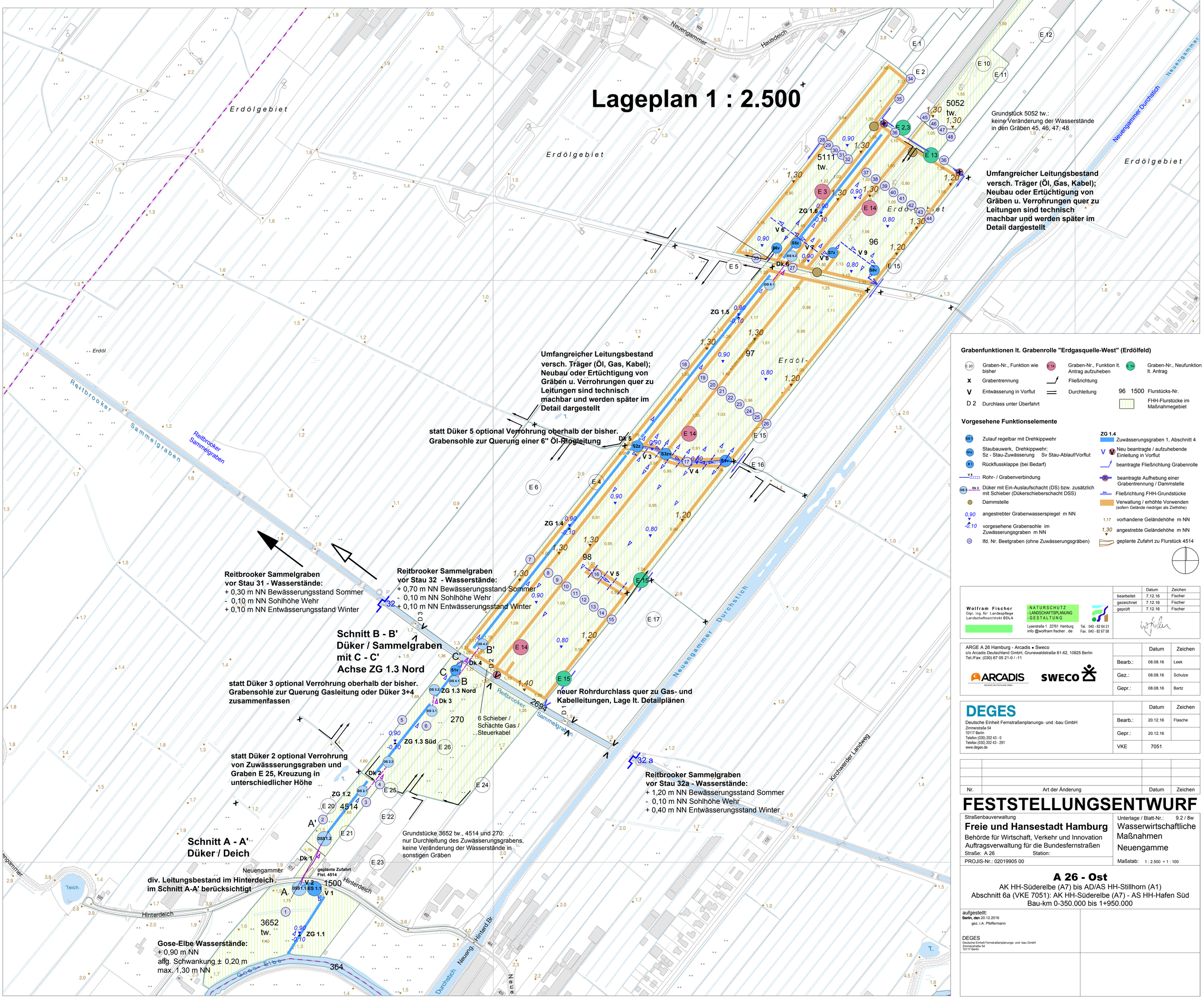

Grabenfunktionen lt. Grabenrolle "Erdgasquelle-West" (Erdölfeld)

- E 20 Graben-Nr., Funktion wie bisher
- E 14 Graben-Nr., Funktion lt. Antrag aufzuheben
- E 14 Graben-Nr., Neufunktion lt. Antrag
- x Grabentrennung
- Fließrichtung
- V Entwässerung in Vorflut
- Durchleitung
- 96 1500 Flurstücks-Nr.
- D 2 Durchlass unter Überfahrt
- FHH-Flurstücke im Maßnahmegebiet

Vorgesehene Funktionselemente

- DS 1 Zulauf regelbar mit Drehkippwehr
- S1z Staubauwerk, Drehkippwehr; Sz - Stau-Zuwässerung Sv Stau-Ablauf/Vorflut
- R 1 Rückflussklappe (bei Bedarf)
- V 8 Rohr- / Grabenverbindung
- DS 3 Dk 3 Düker mit Ein-Auslaufschacht (DS) bzw. zusätzlich mit Schieber (Dükerschieberschacht DSS)
- Dammstelle
- 0,90 angestrebter Grabenwasserspiegel m NN
- -0,10 vorgesehene Grabensohle im Zuwässerungsgraben m NN
- 10 lfd. Nr. Beetgraben (ohne Zuwässerungsgräben)
- ZG 1.4 Zuwässerungsgraben 1, Abschnitt 4
- V Neu beantragte / aufzuhebende Einleitung in Vorflut
- beantragte Fließrichtung Grabenrolle
- beantragte Aufhebung einer Grabentrennung / Dammstelle
- Fließrichtung FHH-Grundstücke
- Verwallung / erhöhte Vorwenden (sofern Gelände niedriger als Zielhöhe)
- 1,17 vorhandene Geländehöhe m NN
- 1,30 angestrebte Geländehöhe m NN
- geplante Zufahrt zu Flurstück 4514

Wolfram Fischer
Dipl.-Ing. für Landespflege
Landschaftsarchitekt BDLA
- NATURSCHUTZ
- LANDSCHAFTSPLANUNG
- GESTALTUNG
Lyserstraße 1 22761 Hamburg
info @wolfram fischer . de
Tel. 040 - 82 64 21
Fax. 040 - 82 67 58

	Datum	Zeichen
bearbeitet	7.12.16	Fischer
gezeichnet	7.12.16	Fischer
geprüft	7.12.16	Fischer

ARGE A 26 Hamburg - Arcadis • Sweco
c/o Arcadis Deutschland GmbH, Grunewaldstraße 61-62, 10825 Berlin
Tel./Fax: (030) 67 05 21-0 / -11

	Datum	Zeichen
Bearb.:	08.08.16	Leek
Gez.:	08.08.16	Schulze
Gepr.:	08.08.16	Bartz

DEGES
Deutsche Einheit Fernstraßenplanungs- und -bau GmbH
Zimmerstraße 54
10117 Berlin
Telefon (030) 202 43 - 0
Telefax (030) 202 43 - 291
www.deges.de

	Datum	Zeichen
Bearb.:	20.12.16	Flasche
Gepr.:	20.12.16	
VKE	7051	

Nr.	Art der Änderung	Datum	Zeichen

FESTSTELLUNGSENTWURF

Straßenbauverwaltung
Freie und Hansestadt Hamburg
Behörde für Wirtschaft, Verkehr und Innovation
Auftragsverwaltung für die Bundesfernstraßen
Straße: A 26 Station:
PROJIS-Nr.: 02019905 00

Unterlage / Blatt-Nr.: 9.2 / 8w
Wasserwirtschaftliche Maßnahmen
Neuengamme
Maßstab: 1 : 2.500 + 1 : 100

A 26 - Ost

AK HH-Süderelbe (A7) bis AD/AS HH-Stillhorn (A1)
Abschnitt 6a (VKE 7051): AK HH-Süderelbe (A7) - AS HH-Hafen Süd
Bau-km 0-350.000 bis 1+950.000

aufgestellt:
Berlin, den 20.12.2016
gez. i.A. Pfeffermann

DEGES
Deutsche Einheit Fernstraßenplanungs- und -bau GmbH
Zimmerstraße 54
10117 Berlin