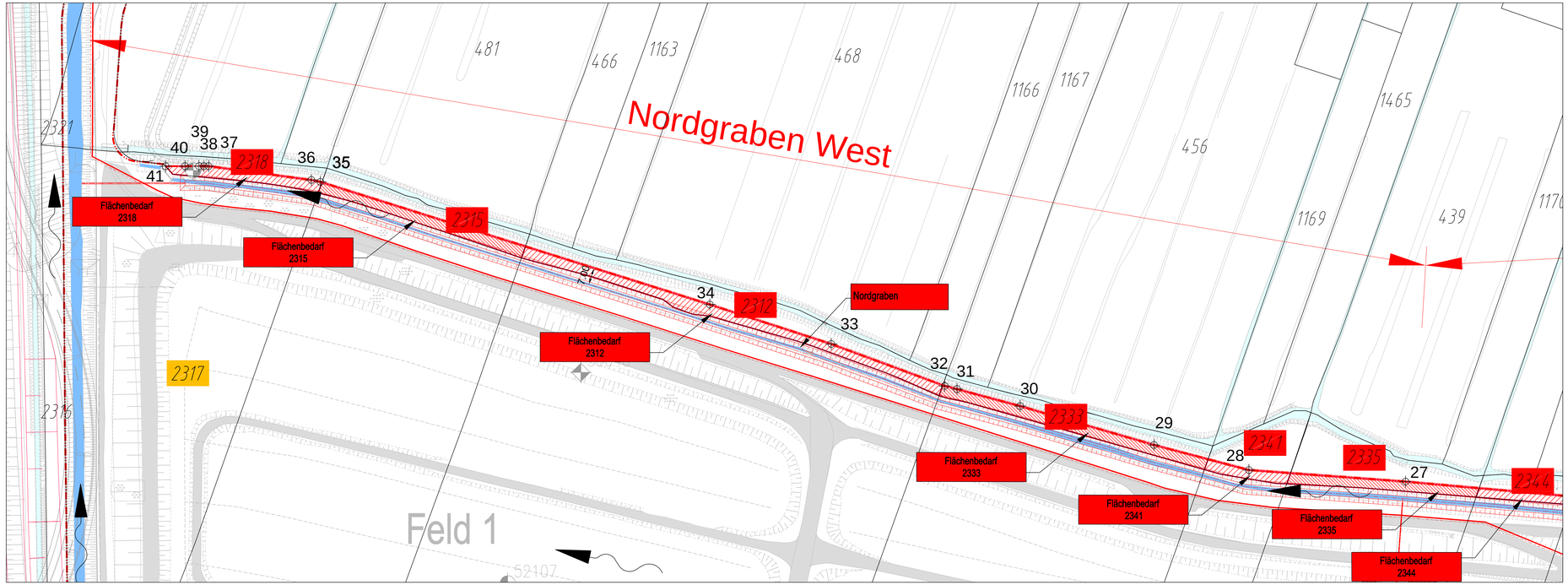

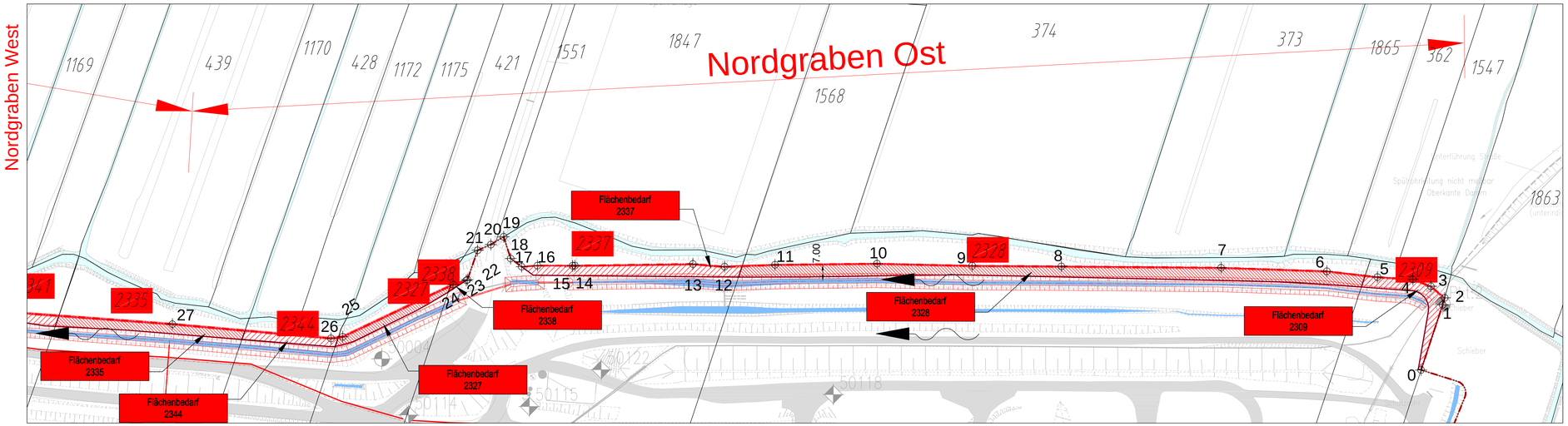

Flächenbedarfsliste	
Betroffenes Flurstück	Flächengröße
Nr.	m²
2318	259,81 m²
2315	370,38 m²
2312	715,07 m²
2333	487,86 m²
2341	146,64 m²
2335	311,31 m²
2344	139,59 m²
2327	166,03 m²
2338	7,91 m²
2337	402,55 m²
2328	1242,83 m²
2309	257,81 m²
Gesamt	4507,79 m²

Geplanter Verlauf der Nordgrenze		
Pkt.	Rechtswert	Hochwert
0	3561770,382	5929772,659
1	3561779,357	5929799,758
2	3561780,182	5929802,672
3	3561774,474	5929807,467
4	3561767,001	5929810,337
5	3561752,240	5929811,309
6	3561731,223	5929813,728
7	3561687,262	5929815,201
8	3561620,851	5929815,751
9	3561583,792	5929816,000
10	3561544,211	5929816,899
11	3561501,788	5929816,433
12	3561480,859	5929815,645
13	3561467,677	5929816,772
14	3561418,600	5929816,060
15	3561417,655	5929816,046
16	3561403,050	5929816,071
17	3561396,493	5929815,641
18	3561391,915	5929819,023
19	3561389,038	5929828,092
20	3561383,672	5929824,843
21	3561378,195	5929822,462
22	3561373,965	5929810,238
23	3561373,488	5929809,929
24	3561367,952	5929808,215
25	3561322,126	5929786,475
26	3561317,221	5929785,822
27	3561251,282	5929791,719
28	3561187,009	5929796,470
29	3561148,117	5929806,751
30	3561093,209	5929822,680
31	3561067,328	5929829,644
32	3561062,251	5929830,941
33	3561015,720	5929848,142
34	3560965,882	5929864,335
35	3560806,160	5929914,614
36	3560802,441	5929915,394
37	3560760,268	5929921,061
38	3560758,378	5929921,061
39	3560756,364	5929921,061
40	3560750,657	5929921,061
41	3560742,698	5929921,055

Legende
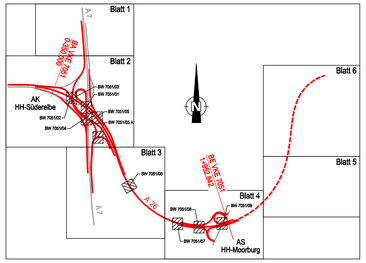
- Bestand
- Rückbau
- Planung
- Flächenbedarf
- Entwässerung
- Grundwassermessstelle
- Stauwassermessstelle
- Fließrichtung (Bestand)
- 1 Koordinatenpunkt Neue Nordgrenze
- 2345 Flurstücke bleiben im Bestand der Behandlungsanlage MbM
- 1865 Teilflächen verbleiben im Bestand der Behandlungsanlage
- 1865 Flurstücksgrenze entfallen aus der Behandlungsanlage MbM
- 1865 Teilflächen der Flurstücke kommen der Behandlungsanlage MbM hinzu
- Flurstücksgrenze
- Anlagengrenze (Planung)