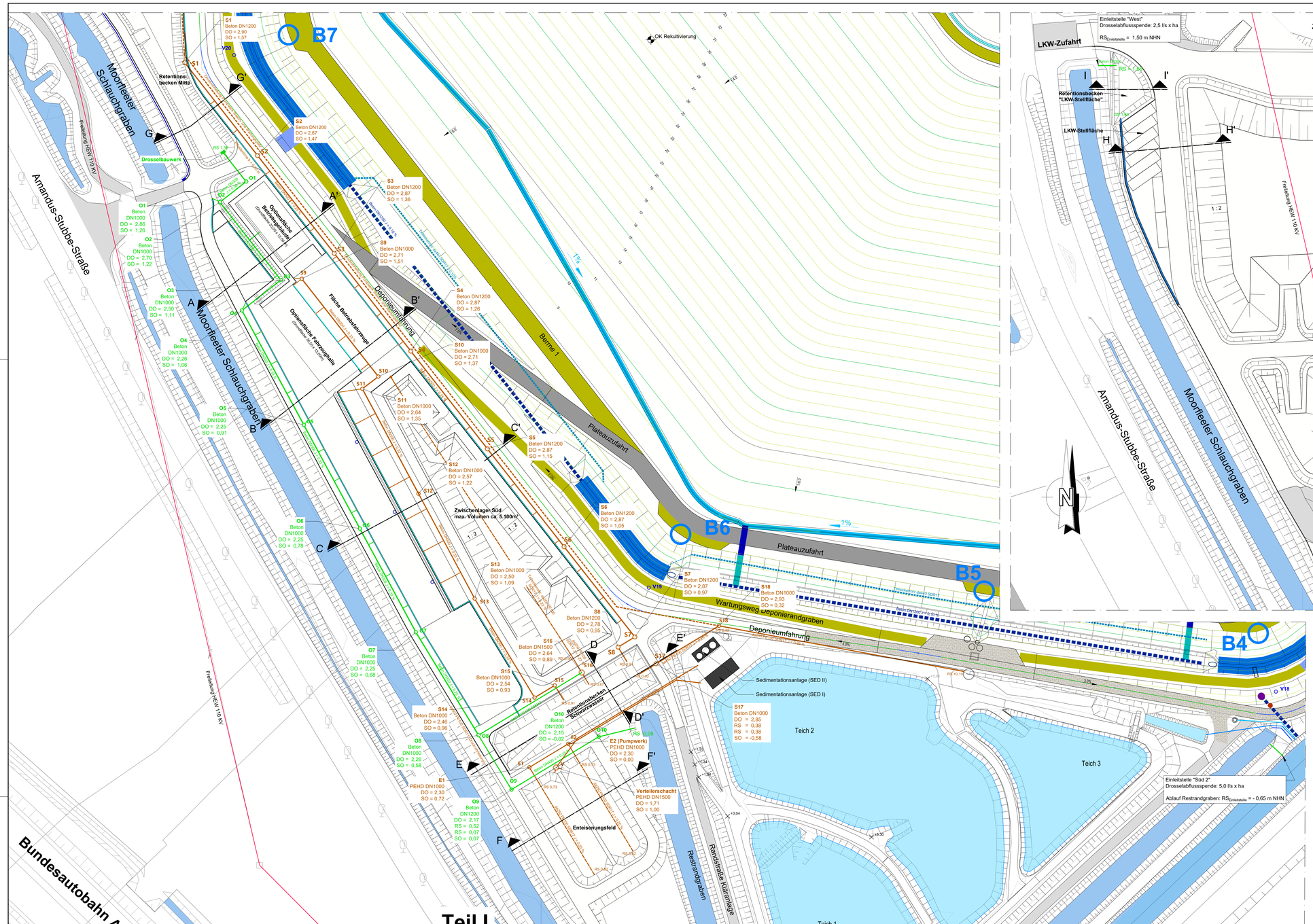

Übersichtslageplan: M 1 : 10.000

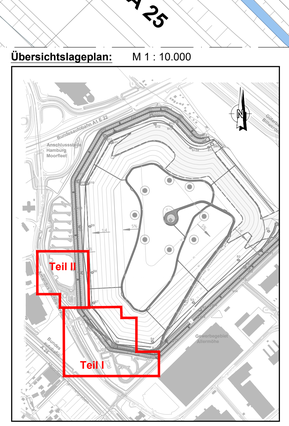

Legende Planung Betriebsfläche:

- Pflasterrinne, B = 30 cm mit Straßenablauf
- O1 — Beton DN300 J = 0,33 % — Schacht für Oberflächenwasser (Weißwasser) mit Angabe der lfd. Nr.
- Rohrleitung Oberflächenwasser (Weißwasser) mit Angabe des Materials, des Durchmessers und des Gefälles
- S1 — Beton DN300 J = 0,33 % — Schacht für Oberflächenwasser (Schwarzwasser) mit Angabe der lfd. Nr.
- Rohrleitung Oberflächenwasser (Schwarzwasser) mit Angabe des Materials, des Durchmessers und des Gefälles
- Teilsickerrohr Schwarzwasser
- Druckleitung Schwarzwasser
- A — Betriebsflächenschnitte siehe Plan Nr. 900 bis 930.

Legende Planung Deponiebauwerk:

- 2 — 1,00 m - Höhenlinien OK Rekultivierung
- 10 — 5,00 m - Höhenlinien OK Rekultivierung
- Straßen und Wege, Asphaltbauweise
- Straßen und Wege, Grünschotterbauweise (Schotterrasen)
- Straßen und Wege, Schotterbauweise
- Deponierandgraben
- Graben
- Raubettmulde
- Rahmendurchlass
- Notüberlauf Wartungsweg Deponierandgraben
- Straßenüberlauf
- Drosselschacht Deponierandgraben / MID-Schacht

Legende Bestand:

- Grundstücksgrenze der HPA im Bereich der Deponiefläche
- 19 — Höhenlinien Bestandsgelände
- Böschung
- Gefällerichtung mit Angabe des Gefälles
- +1,34 — Bestandshöhe
- Wasser unbelastet (Grabemsystem Moorfleet)
- Wasser belastet (Grabensystem Deponie Feldhofe bzw. Teichkläranlage)
- Freileitung HEW 110 KV
- Straßen und Wege (Asphalt und Schotterbauweise)
- B6 — Revisionsschächte Basis- und Subdränage
- V18-V22 — Verbindungsschächte Altspülfelddränage
- RW 01 — Oberflächenwasser Schacht/Ablauf/Rinne Generalentwässerungskonzept

Hinweis:

Lagestatus: 320_HPA (lokales Netz), Höhenbezug: m NHN

Grundlagen der Plandarstellung sind Bestandsaufmaße der HPA vom 13.03.2015, 27.06.2017 und 2024 . Die hinterlegten Katastergrenzen wurden durch HPA im Mai 2017 zur Verfügung gestellt.

Zeichnung-Nr.: DF-PL-EW+BF-LP-820

Hafenplan:

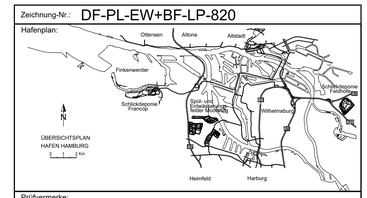

Prüfvermerke:

Auftragnehmer / Planverfasser / ausführende Firma:
Umtec | Prof. Biener | Sassa | Konertz
Partnerschaft Beratender Ingenieure und Geologen mbB
Universitätsallee 18
28359 Bremen
Tel.-Nr.: 0421 / 20759 - 0

Gezeichnet: Böe
Bearbeitet: Becker
Geprüft: Sasse

Hamburg Port Authority A.ö.R.
Landside Treatment and Disposal / Baggergutentsorgung
Neuer Wandrahm 4
20457 Hamburg

Hamburg, den 04.11.2024
gez. Heilmann LD-1
(Name und Unterschrift) Bauherr

Bauwerk / Baumaßnahme:

Kapazitätserhöhung

Baggergutmonodeponie Feldhofe

Planart: Entwurfsplanung
Bauteil: Betiebsflächen
Darstellung: Lageplan OK Betriebsfläche inkl. Entwässerung

Zeichnung-Nr.: DF-PL-EW+BF-LP-820		Gezeichnet:
Maßstab: 1 : 500	Blattgröße: DIN A0	Bearbeitet:
Lagestatus: 320	Höhensystem: DHHN85	Geprüft: Borchert

P:\U20231_Feldhofe_Bauwerkserweiterung_LP+HA_Planer\ACAD_GP\2025\25\25_DF-PL-EW+BF-LP-820.dwg