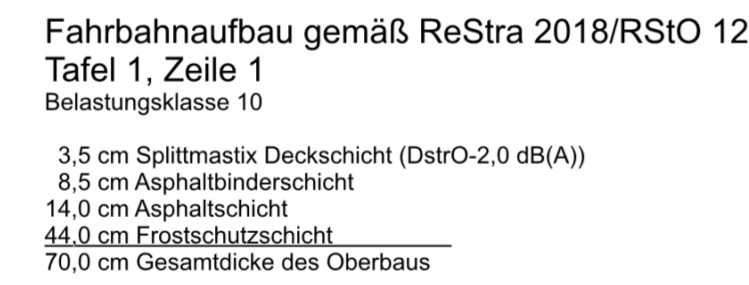




OST

WEST



Geh-Radwegbefestigung gemäß ReStra 2018/RStO 12
Tafel 6

10,0 cm Asphaltdecke
20,0 cm Frostschutzschicht
30,0 cm Gesamtdicke des Oberbaus

 <p>im Auftrag der Autobahn GmbH des Bundes</p> <p>Die Autobahn</p> 		Datum	Zeichen
	bearbeitet	29.01.2021	gez. J. Roth
	geprüft	29.01.2021	gez. Müller

Deutsche Einheit Fernstraßenplanungs- und -bau GmbH
Zimmerstraße 54
10117 Berlin
Telefon (030) 202 43 - 0
Telefax (030) 202 43 - 291
www.deges.de

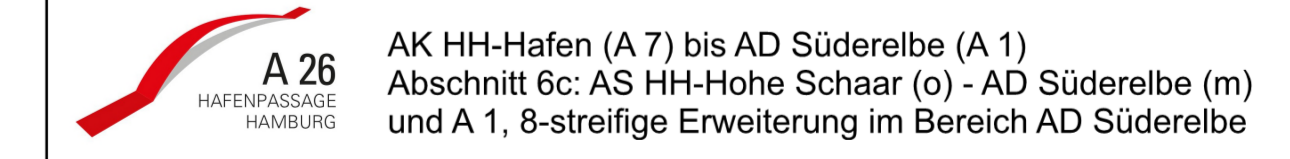
VKE 7053

Nr.	Art der Änderung	Datum	Zeichen

Lagesystem	LS 320 (ETRS89, GK_3)	Stand Kataster	LGV S 1, Stand: 2018
Höhensystem	HS 160 (NNH-Höhen im DHHN92)	Bestandsvermessung	LGV S 1, Stand: 11/2018

FESTSTELLUNGSENTWURF

Die Autobahn GmbH des Bundes	Unterlage / Blatt-Nr.: 16.4 / 43
Straße: A 26 Station: 5+840 - 10+032	Straßenquerschnitt Baustraße (Achse 38)
PROJUS-Nr.: 02019905 00	Maßstab: 1 : 100



aufgestellt:
Berlin, den 29.01.2021
gez. i. A. Haß

DEGES Deutsche Einheit Fernstraßenplanungs- und -bau GmbH Zimmerstraße 54 10117 Berlin	
--	--