






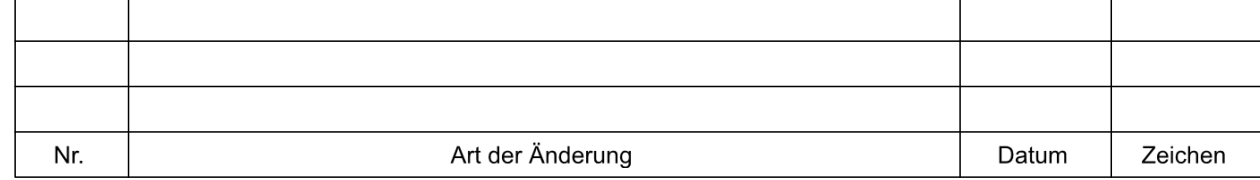


Grunderwerb

-  geplanter Gebäudeabbruch
-  Gebäude bereits abgebrochen

| | |
|---|-------------------------------------|
|  | Zusammengehörigkeitspfeil |
|  | Gemarkungsgrenze |
|  | Flurgrenze |
|  | Flurstücksgrenze |
| | außerhalb / innerhalb des Baufeldes |
|  | Flurstücksnummer |

| | |
|----|-----------------------------|
| 12 | Nr. im Regelungsverzeichnis |
|----|-----------------------------|



| | | |
|------------------------------|-------------------------|---------------------------------|
| Die Autobahn GmbH des Bundes | | Unterlage / Blatt-Nr.: 10.1 / 3 |
| | | Grunderwerbsplan 3 |
| Straße: A 26 | Station: 5+840 - 10+032 | |
| PROJIS-Nr.: 02019905 00 | | Maßstab: 1 : 1.000 |

aufgestellt:
Berlin, den 29.01.2021
gez. i. A. Haß

| | |
|---|--|
| DEGES Deutsche Einheit Fernstraßenplanungs- und -bau GmbH Zimmerstraße 54 10117 Berlin | |
|---|--|

Leitungsinformation nicht zur Maßentnahme geeignet
kein Markierungsplan, Markierung dient nur der Information