

Zeichnerklärung

Planung

- Einschnittsböschung
- Bankett
- Richtungsfahrbahn
- Mittelstreifen, Bestandsachse
- Richtungsfahrbahn
- Bankett
- neuer Achsverlauf
- Verzierung Achse
- Rifa Lubeck Bereich SEB
- Mulde / Versickerungsmulde
- Straßennebenflächen
- Straßenweg
- Radweg
- Gehweg
- Entwässerungsgraben
- Brücke mit Widerlager (gepl.)
- Brücke mit Widerlager (Bestand)
- Stützwand
- Lärmschutzwand
- Spundwand
- Baufeldgrenze
- Wildschutzzaun
- Leiteneinrichtungen für Amphibien

Verwaltung

- 10.01

Entwässerung

- geplant
- Regenwasserleitung DN 300 mit Angabe von Fließrichtung, Länge und Gefälle
- Schacht
- Drainageleitung mit Drainageschacht

Schutzgebiete Natur, Landschaft, Wasser













- FFH-Gebiet
- Landschaftsschutzgebiet
- Naturschutzgebiet
- Lebensraumtypen

Sonstiges

- Bohrung ausgebaut zur Grundwasserstelle
- Bohrung
- Kleinrammbohrung
- Drucksondierung
- Einnahme einer Asphaltprobe
- keine Einnahme Asphaltprobe

Gebiete und Flächen

- Mischgebiet
- Baugrenze Bebauungsplan Neuland 23
- Grenze des räumlichen Geltungsbereichs des Bebauungsplans Neuland 23

Schutzgebiete Natur, Landschaft, Wasser		Gebiete und Flächen	
	FFH-Gebiet		Mischgebiet
	Landschaftsschutzgebiet		Baugegrenze Bebauungsplan Neuland 23
	Naturschutzgebiet		Grenze des räumlichen Geltungsbereichs des Bebauungs- plans Neuland 23
	Lebensraumtypen		
Sonstiges			
	Bohrung		
	Kleinrammbohrung		
	Drucksondierung		
	Entnahme einer Asphaltprobe		
	keine Entnahme Asphaltprobe		

Nr.	Art der Änderung	Datum	Zeichen
1	2	3	

Auftraggeber: Schiller-Plan INVER GmbH IBV Ingenieurbüro für Verkehrsanlagen GmbH	Planverfasser: IBV Ingenieurbüro für Verkehrsanlagen GmbH Richardstraße 7, 01114 Halle/Saale	Datum 03/2022 03/2022 03/2022	Name Lehmann Schäfer Meyer
DEGES Deutsche Einheit Fernstraßenplanungs- und -bau GmbH Zimmerstraße 54 10117 Berlin Telefon (030) 202 43 - 0 Telefax (030) 202 43 - 291 www.deges.de		Datum 21.03.2022 26.05.2022	Zeichen Schönberger Schäfer
Die Autobahn im Auftrag der Autobahn GmbH des Bundes		Datum 21.03.2022 26.05.2022	Zeichen Schönberger Schäfer
Projekt-Nr.		VKE 714.3	

FESTSTELLUNGSENTWURF

Die Autobahn GmbH des Bundes

Unterlage / Blatt-Nr.: 5 / 3

Lageplan

Straße: A 1 VKE 714.3 Abschnitt Süd bis km 155+962 (inkl. Anpassungsbereich bis km 157+857)

PROJ-Nr.: 0200000330

Maßstab: 1 : 1.000

Bundesautobahn A 1

8-streifige Erweiterung zwischen AD Süderelbe und AS HH-Harburg

Aufgestellt: 29.04.2022

DEGES

Berlin, den 29.04.2022 gez. Martens (PL/E3.3.2)