## Rampenquerschnitt Q2
## Rampe 6.2, 6.4 und 7.4

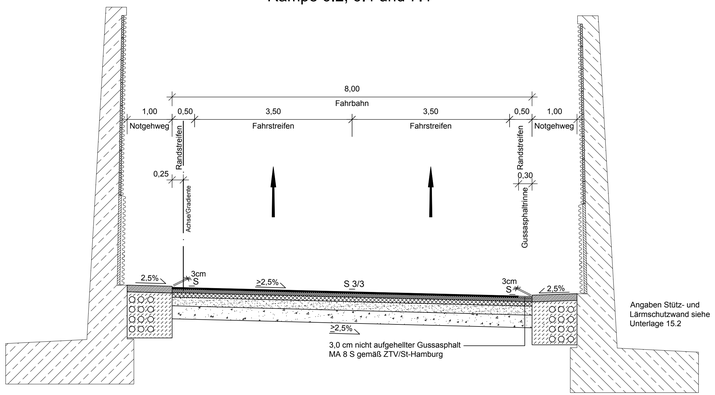


## Rampenquerschnitt Q2 mit Rechtsabbiegestreifen
## Rampe 6.1 und 6.3

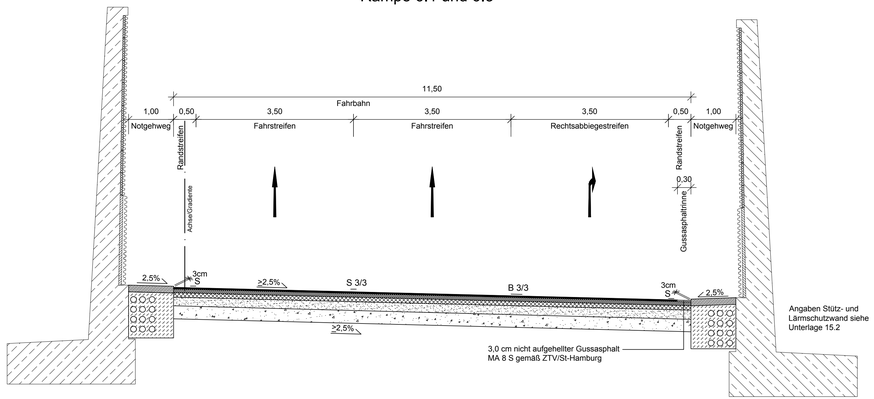


Deckenaufbau gemäß Entwurfsrichtlinie Nr. 1 der FHH 02/13
Anlage 1, Zeile A, Belastungsklasse 100, F3
Verwendung von Ausbauasphalt gemäß ZTV/St-Hmb. 09
für Rampe 6.2 und 6.3 (und Baustraße Rampe 6.2, Rampe 7.4)

- 3,5 cm Asphaltdeckschicht SMA 8 Hmb
- 8,5 cm Asphaltbinderschicht AC 16 B Hmb
- 18,0 cm Asphalttragschicht AC 22 T Hmb
- 20,0 cm Verfestigung mit Zement
- 20,0 cm Schicht aus frostunempfindlichem Material

70,0 cm Gesamtaufbau

Deckenaufbau gemäß Entwurfsrichtlinie Nr. 1 der FHH 02/13
Anlage 1, Zeile A, Belastungsklasse 32, F3
Verwendung von Ausbauasphalt gemäß ZTV/St-Hmb. 09
für Rampe 6.1 und 6.4 (und Baustraßen Rampe 6.1, Rampe 6.4)

- 3,5 cm Asphaltdeckschicht SMA 8 Hmb
- 8,5 cm Asphaltbinderschicht AC 16 B Hmb
- 14,0 cm Asphalttragschicht AC 22 T Hmb
- 20,0 cm Verfestigung mit Zement
- 24,0 cm Schicht aus frostunempfindlichem Material

70,0 cm Gesamtaufbau

Deckenaufbau gemäß Entwurfsrichtlinie Nr. 1 der FHH 02/13
Anlage 1, Zeile A, Belastungsklasse 10, F3
Verwendung von Ausbauasphalt gemäß ZTV/St-Hmb. 09
für Rampe 7.1 und 7.4

- 3,5 cm Asphaltdeckschicht SMA 8 Hmb
- 8,5 cm Asphaltbinderschicht AC 16 B Hmb
- 10,0 cm Asphalttragschicht AC 22 T Hmb
- 20,0 cm Verfestigung mit Zement
- 28,0 cm Schicht aus frostunempfindlichem Material

70,0 cm Gesamtaufbau

## vorhandene
## Rampe 7.2

## Rampenquerschnitt Q2
## Rampe 7.1

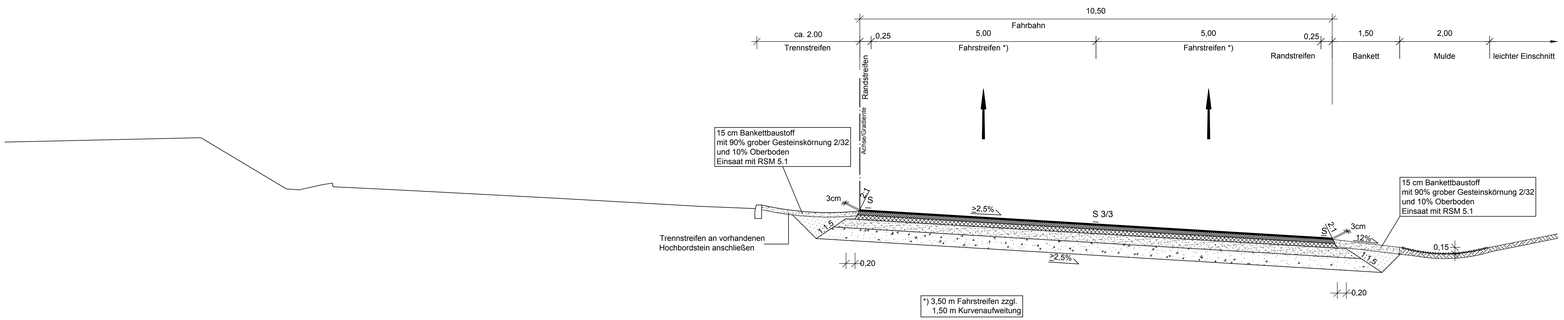


| 1 | 2 | 3 | 4 | 5 | 6 |
|---|---|---|---|---|---|

INGENIEURGEMEINSCHAFT "A7-Go"
integrale planung vor ort
GRASSL BERATENDE INGENIEURE BAUWESEN · WTM ENGINEERS · IPW

| | Datum | Zeichen |
|---|---|---|
| Bearb.: | 05/2017 | Kg |
| Gez.: | 05/2017 | Kr |
| Gepr.: | 05/2017 | Bu |

DEGES
Deutsche Einheit Fernstraßenplanungs- und -bau GmbH
Zimmerstraße 54
10117 Berlin
Telefon (030) 202 43 - 0
Telefax (030) 202 43 - 291
www.deges.de

| | Datum | Zeichen |
|---|---|---|
| Bearb.: | 19.06.2017 | gez. Schönberner |
| Gepr.: | 23.06.2017 | gez. Pfeiffer |
| VKE | | |

| Nr. | Art der Änderung | Datum | Zeichen |
|---|---|---|---|
| | | | |
| | | | |
| | | | |

# FESTSTELLUNGSENTWURF

Straßenbauverwaltung
**Freie und Hansestadt Hamburg**
Behörde für Wirtschaft, Verkehr und Innovation
Auftragsverwaltung für die Bundesfernstraßen
Straße: A 7 Station:
PROJIS-Nr.:

Unterlage / Blatt-Nr.: 14.2/3
**Regelquerschnitt**
Rampen
Maßstab: 1:50

**A 7, 6/8-streifige Erweiterung**
von der AS HH-Othmarschen bis zur Landesgrenze HH/SH
Planungsabschnitt Altona
AS HH-Othmarschen (m) - AS HH-Volkspark (o)
Betr.-Km 155+900 - Betr.-Km 152+500
Planfall "Optimaler Städtebau - langer Tunnel"

aufgestellt:
Berlin, den 30.06.2017
gez. i. A. Bielich
DEGES
Deutsche Einheit Fernstraßenplanungs- und -bau GmbH
Zimmerstraße 54
10117 Berlin

H:\GRASSL\209002\PLAENE\PF V2a Stand 2018\U14.2_Regelquerschnitt\U14_st_sp03.dwg(Bl3)-E5-5-0