BW K 22.37: Überführung Osdorfer Weg		
Bau-km: 13+203,792 Bau-km: 154+643,990		
Lichte Weite: ⊥ = 44,50 m Lichte Höhe: >= 4,70 m Kr.-winkel: = 94,50 gon Br. zw. d. Gel. = 41,00 m Brückenklasse / Einwirkungen = 60 (DIN 1072)		Das Bauwerk wird abgebrochen. Die Überführung wird mit angepasster Fahrbahnbreite auf den Lärmschutztunnel gelegt.
Abbruch		

K 22.40 + K 22.41: Tunnel Altona	
Bau-km: Bau-km:	
Lichte Weite: >= 21,00 m Lichte Höhe: >= 4,80 m Tunnellänge = 2.231,250 K.-Winkel - Brückenklasse / Einwirkungen: im Tunnel Belastungsklasse 100 auf dem Tunnel 10 kN/m² im Bereich der Querungen DIN EN 1991	
Neubau	

ohne Ausrundung
km 13+070.816
h TS = 26.542 m

ohne Ausrundung
km 13+204.969
h TS = 27.329 m

ohne Ausrundung
km 13+260.064
h TS = 27.053 m

ohne Ausrundung
km 13+300.000
h TS = 27.253 m

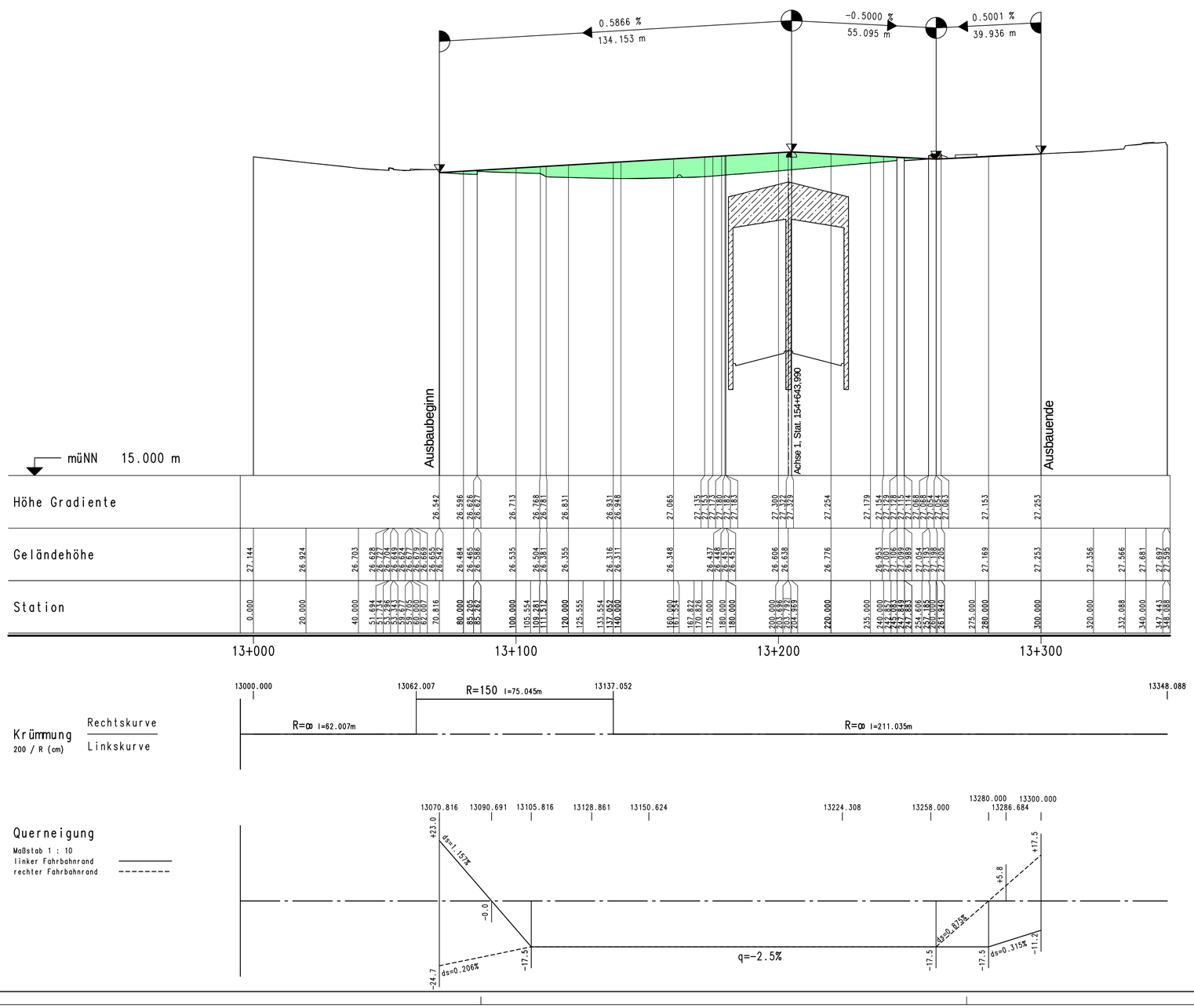

Zeichenerklärung

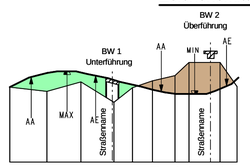

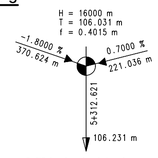

Gefällebrechpunkt mit Angabe von Gefälle (Steigung) in Prozent, Länge der Gefälle- (Steigungs-) Strecke, Ausrundungshalbmesser, Station und Höhe des Punktes

Gradientenhochpunkt
AA Ausrundungsanfang

Gradiententiefpunkt
AE Ausrundungsende

gepl. Graben/Mulde links
gepl. Graben/Mulde rechts
gepl. Querdurchlass
gepl. Rohrleitung links
gepl. Rohrleitung mitte
gepl. Rohrleitung rechts
Schacht links
Schacht mitte
Schacht rechts

LSW 6
Lärmschutzwand, h=8,50m über Höhenbezug
L=140m

Höhenbezug = Mitte des äußersten durchgehenden Fahrstreifen

Höhensystem: DHHN 92

1 2 3 4 5 6 7 8 9

INGENIEURGEMEINSCHAFT "A7-Go"
integrale planung vor ort
GRASSL BERATENDE INGENIEURE BAUWESEN
WTM ENGINEERS
IPW

	Datum	Zeichen
Bearb.:	05/2017	Kg
Gez.:	05/2017	Ri
Gepr.:	05/2017	Bu

DEGES
Deutsche Einheit Fernstraßenplanungs- und -bau GmbH
Zimmerstraße 54
10117 Berlin
Telefon (030) 202 43 - 0
Telefax (030) 202 43 - 291
www.deges.de

	Datum	Zeichen
Bearb.:	19.06.2017	gez. Schönberner
Gepr.:	23.06.2017	gez. Pfeiffer
VKE		

Nr.	Art der Änderung	Datum	Zeichen

FESTSTELLUNGSENTWURF

Straßenbauverwaltung
Freie und Hansestadt Hamburg
Behörde für Wirtschaft, Verkehr und Innovation
Auftragsverwaltung für die Bundesfernstraßen
Straße: A 7 Station:

PROJIS-Nr.:

Unterlage / Blatt-Nr.: 6.1/8

Höhenplan Osdorfer Weg

Stat.: km 13+000 bis km 13+348,088

Maßstab: 1:1.000 / 100

A 7, 6/8-streifige Erweiterung
von der AS HH-Othmarschen bis zur Landesgrenze HH/SH
Planungsabschnitt Altona
AS HH-Othmarschen (m) - AS HH-Volkspark (o)
Betr.-km 155+900 - Betr.-km 152+500
Planfall "Optimaler Städtebau - langer Tunnel"

aufgestellt:
Berlin, den 30.06.2017

gez. i. A. Bielich

DEGES
Deutsche Einheit Fernstraßenplanungs- und -bau GmbH
Zimmerstraße 54
10117 Berlin

H:\GRASSL\209002\VESTRA_OS-PF\daba_PF\U06.1_Höhenplan Rampen\U06.1_Höhenplan Rampen\U06.1_BL08-13-2.plt