H = 5337.484 m
T = 10.000 m
f = 0.009 m
km 71+282.275
h TS = 20.182 m

H = 1778.327 m
T = 23.000 m
f = 0.149 m
km 71+248.947
h TS = 20.018 m

H = 3075.337 m
T = 30.001 m
f = 0.146 m
km 71+084.357
h TS = 14.948 m

ohne Ausrundung
km 71+048.996
h TS = 14.549 m

ohne Ausrundung
km 71+295.734
h TS = 20.221 m

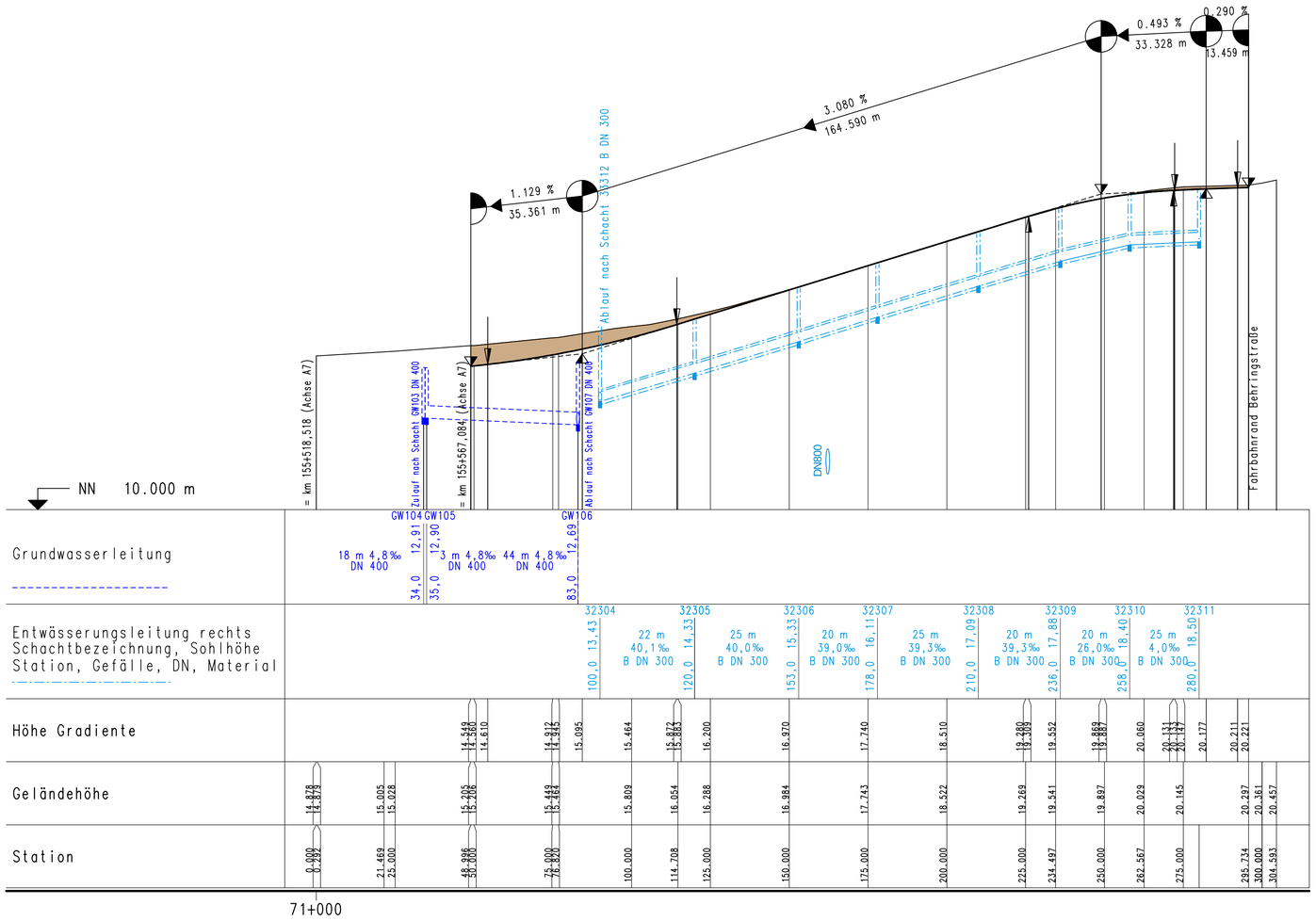

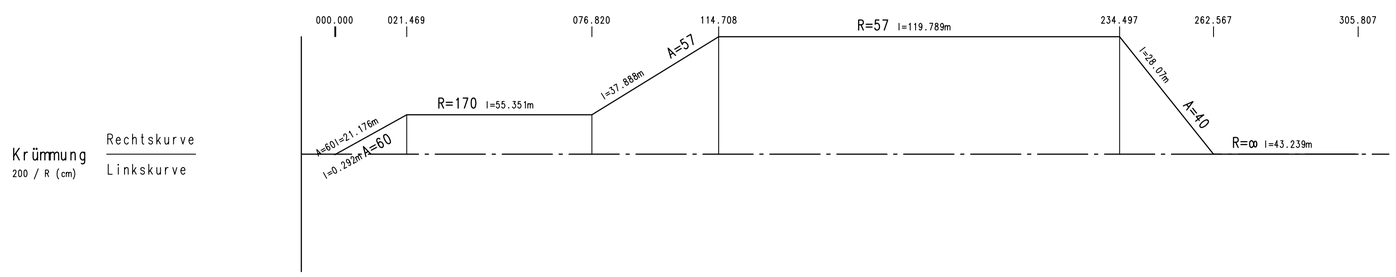

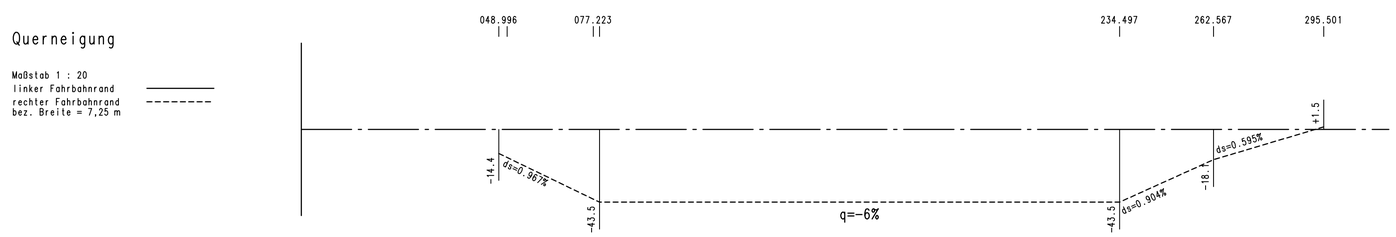

Zeichenerklärung

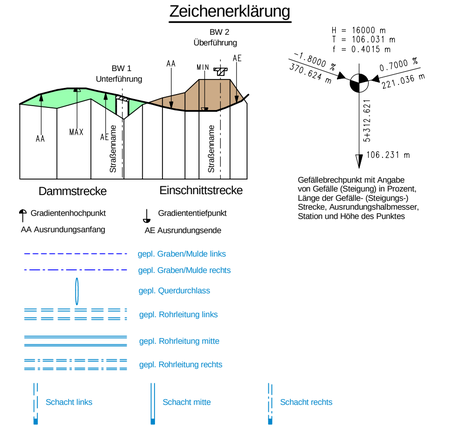

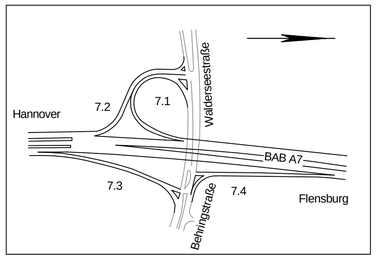

Höhensystem: DHHN 92

1 2 3 4 5 6 7 8 9

INGENIEURGEMEINSCHAFT "A7-Go"
integrale planung vor ort
GRASSL BERATENDE INGENIEURE BAUWESEN
WTM ENGINEERS
IPW

	Datum	Zeichen
Bearb.:	05/2017	Kg
Gez.:	05/2017	Ri
Gepr.:	05/2017	Bu

DEGES
Deutsche Einheit Fernstraßenplanungs- und -bau GmbH
Zimmerstraße 54
10117 Berlin
Telefon (030) 202 43 - 0
Telefax (030) 202 43 - 291
www.deges.de

	Datum	Zeichen
Bearb.:	19.06.2017	gez. Schönberner
Gepr.:	23.06.2017	gez. Pfeiffer
VKE		

Nr.	Art der Änderung	Datum	Zeichen

FESTSTELLUNGSENTWURF

Straßenbauverwaltung
Freie und Hansestadt Hamburg
Behörde für Wirtschaft, Verkehr und Innovation
Auftragsverwaltung für die Bundesfernstraßen
Straße: A 7 Station:

PROJIS-Nr.:

Unterlage / Blatt-Nr.: 6.1/5

Höhenplan Rampe 7.1

Stat.: km 71+000 bis km 71+307,550

Maßstab: 1:1.000 / 100

A 7, 6/8-streifige Erweiterung
von der AS HH-Othmarschen bis zur Landesgrenze HH/SH
Planungsabschnitt Altona
AS HH-Othmarschen (m) - AS HH-Volkspark (o)
Betr.-km 155+900 - Betr.-km 152+500
Planfall "Optimaler Städtebau - langer Tunnel"

aufgestellt:
Berlin, den 30.06.2017

gez. i. A. Bielich

DEGES
Deutsche Einheit Fernstraßenplanungs- und -bau GmbH
Zimmerstraße 54
10117 Berlin

H:\GRASSL\209002\VESTRA_OS-PF\daba_PF\U06.1_Höhenplan Rampen\U06.1_BL05-71-2.plt