0m 25m 50m M 1:250

BAUPHASE 9 (Gesamtbauphase 2c)

- Ausbau der Behelfsbrücke (3)
- Weiterbau des Tunnels bis zur Behelfsbrücke (4)

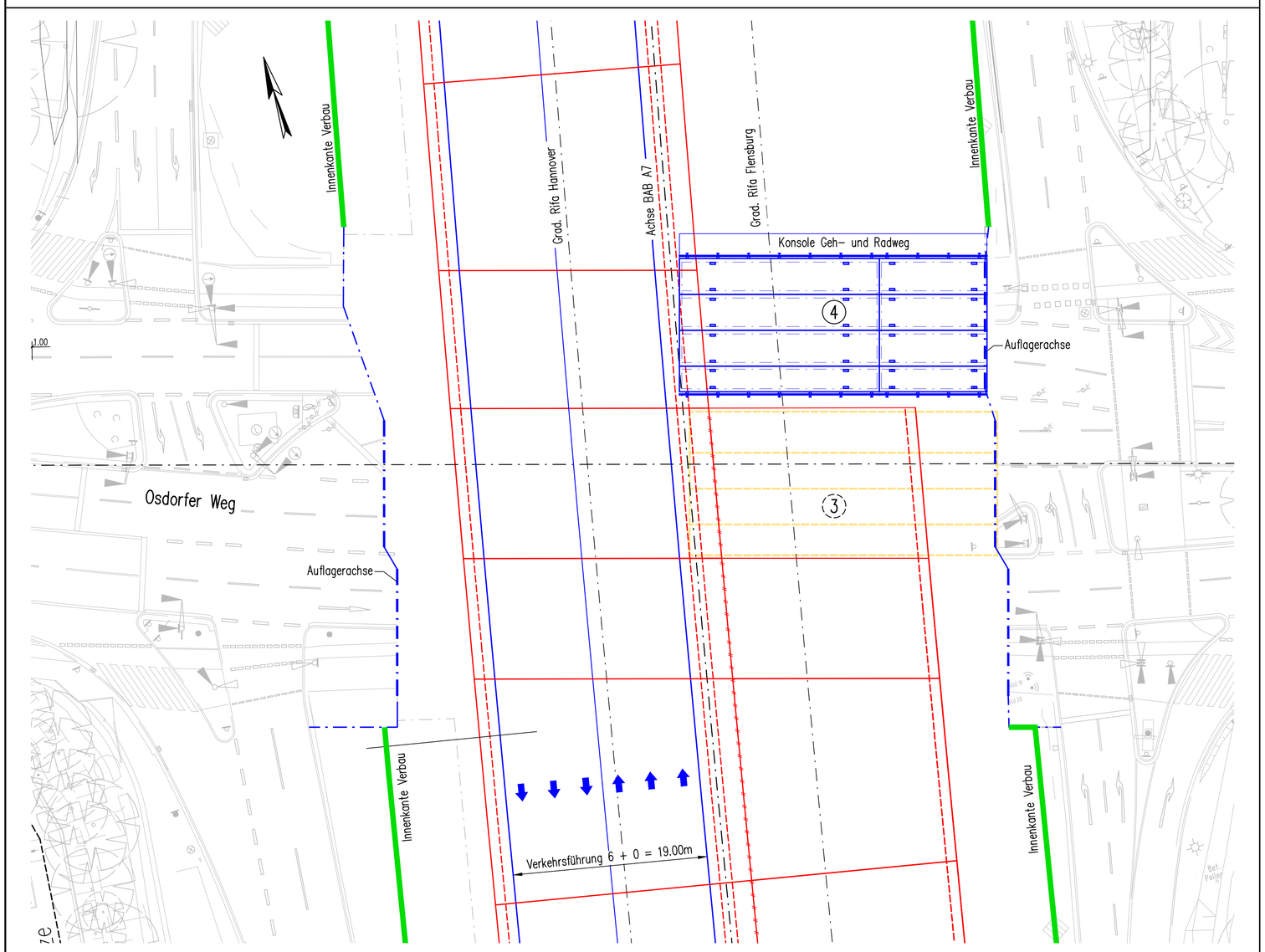

BAUPHASE 10 (Gesamtbauphase 2c)

- Ausbau der Behelfsbrücke (4)
- Weiterbau des Tunnels

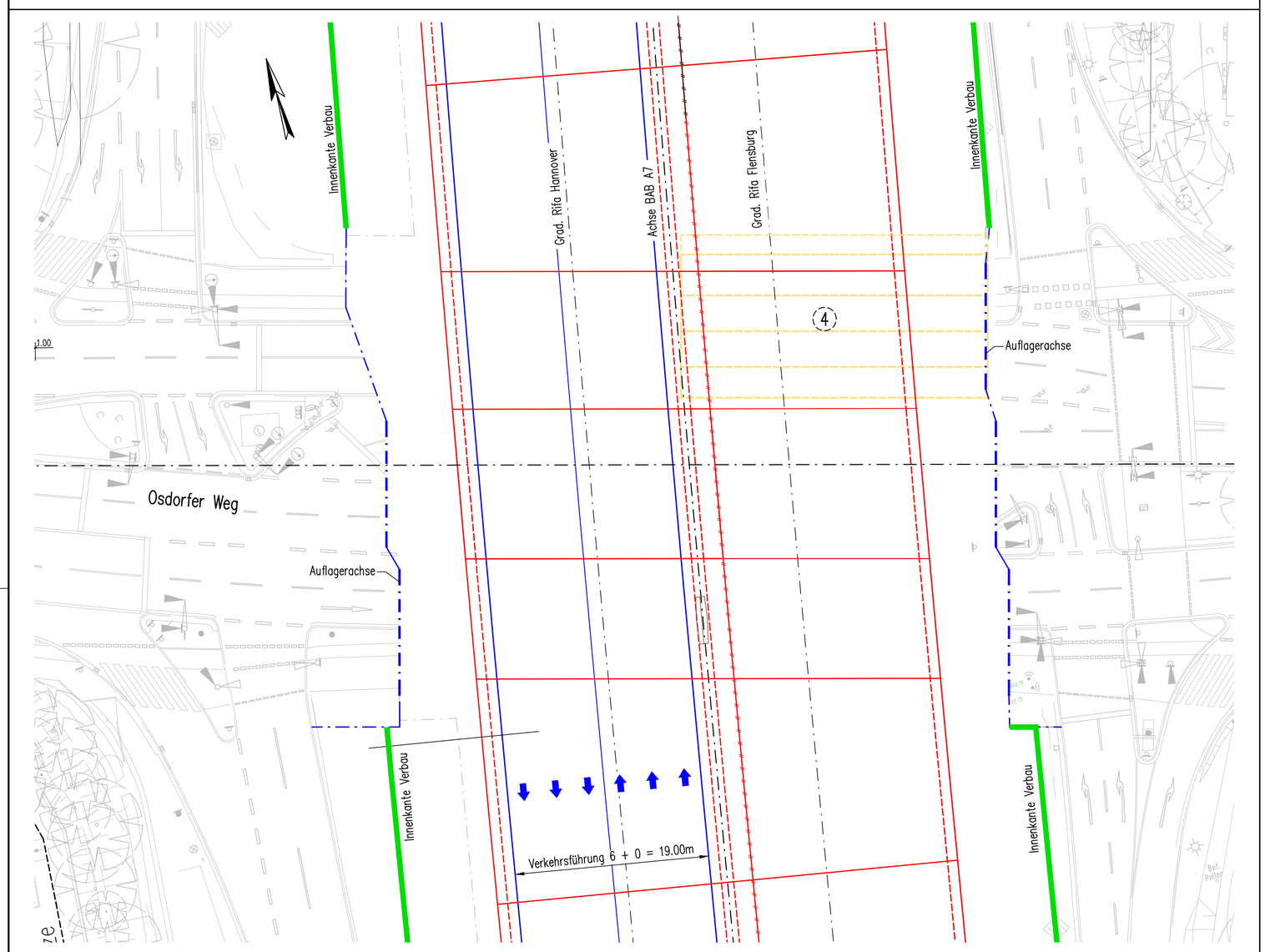

zugehörige Zeichnungen:

Blatt-Nr. 01	Übersichtslageplan Bauwerke
Blatt-Nr. 02	Längsschnitt und Horizontalschnitt Tunnel südl. der S-Bahn km 155+531.250 bis 155+269.630
Blatt-Nr. 03	Längsschnitt und Horizontalschnitt Tunnel km 155+269.630 bis 154+675.000
Blatt-Nr. 04	Längsschnitt und Horizontalschnitt Tunnel km 154+675.000 bis 154+000.000
Blatt-Nr. 05	Längsschnitt und Horizontalschnitt Tunnel km 154+000.000 bis 153+300.000
Blatt-Nr. 06	Querschnitte Tunnel, Schnitte A-A u. B-B
Blatt-Nr. 07	Querschnitte Tunnel, Schnitte C-C bis F-F
Blatt-Nr. 08	Querschnitt Tunnel südl. der S-Bahn, Schnitt G-G
Blatt-Nr. 09	Übersichtsplan Betriebseinrichtungen und Verkehr
Blatt-Nr. 10	Betriebsgebäude an der Baurstraße
Blatt-Nr. 11	Fußgängerbrücke Osdorfer Weg, Draufsicht, Ansicht und Schnitte
Blatt-Nr. 12	Portalscheiben an der S-Bahn-Brücke, Draufsicht, Ansicht und Schnitte
Blatt-Nr. 13	Portalscheibe Behringstraße, Draufsicht, Ansicht und Schnitte
Blatt-Nr. 14	Portalscheibe Nord, Draufsicht, Ansicht und Schnitte
Blatt-Nr. 15	Lärmschutzwände Altona, Regelausbildung entlang der Autobahn
Blatt-Nr. 16	LSW21 Lärmschutzwände Walderseestraße, Draufsicht, Ansicht und Schnitt
Blatt-Nr. 17	Tunnelquerung der S-Bahnbrücke K35, Draufsicht, Längs- u. Querschnitt
Blatt-Nr. 18	Baurstraße – Absenkung der Fahrbahn im Kreuzungsbereich mit der S-Bahn Draufsicht, Längs- u. Querschnitt
Blatt-Nr. 19	Verkehrszeichenbrücke in km 152+985.000, Draufsicht, Längs- u. Querschnitt
Blatt-Nr. 20	Baugrubenverbau
Blatt-Nr. 21	Behelfsbrücke Bahrenfelder Chaussee, Draufsicht, Längs- u. Querschnitt
Blatt-Nr. 22	Behelfsbrücke Bahrenfelder Chaussee – Phasenplan
Blatt-Nr. 23	Behelfsbrücke Osdorfer Weg, Längs- u. Querschnitt
Blatt-Nr. 24	Behelfsbrücke Osdorfer Weg, Draufsicht Bauphasen 1 bis 4
Blatt-Nr. 25	Behelfsbrücke Osdorfer Weg, Draufsicht Bauphasen 5 bis 8
Blatt-Nr. 26	Behelfsbrücke Osdorfer Weg, Draufsicht Bauphasen 9 bis 10
Blatt-Nr. 27	Behelfsbrücke Baurstraße, Draufsicht, Längs- u. Querschnitt
Blatt-Nr. 28	Behelfsbrücke Behringstraße, Draufsicht Bauphasen 0 bis 3
Blatt-Nr. 29	Behelfsbrücke Behringstraße, Draufsicht Bauphasen 4 bis 7
Blatt-Nr. 30	Behelfsbrücke Behringstraße, Längs- und Querschnitte

LEGENDE

- Abbruch
- Baubehelfe
- Neubau
- bauzeitliche Verkehrsführung
- äussere Verbauwände

Leitungen nicht dargestellt – siehe gesonderte Planung

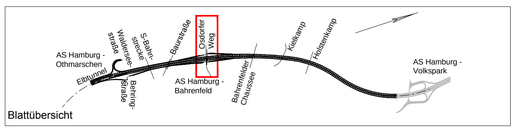

Blattübersicht

Höhensystem: DHHN 92
Lagestatus: ETRS89/Gauß Krüger

INGENIEURGEMEINSCHAFT "A7-Go" integrale planung vor ort GRASSL BERATENDE INGENIEURE BAUWESEN / WTM ENGINEERS / IPW INGENIEURPLANUNG Wallenhorst		Datum	Zeichen
	Bearb.:	06/2017	Benz
	Gez.:	06/2017	Jeromin
	Gepr.:	06/2017	Hocke

DEGES Deutsche Einheit Fernstraßenplanungs- und -bau GmbH, Zimmerstraße 54, 10117 Berlin, Telefon (030) 202 43 - 0, Telefax (030) 202 43 - 291, www.deges.de		Datum	Zeichen
	Bearb.:	19.06.2017	gez. Ludewig
	Gepr.:	23.06.2017	gez. Kupferschmid
	VKE		

Nr.	Art der Änderung	Datum	Zeichen

FESTSTELLUNGSENTWURF

Straßenbauverwaltung
Freie und Hansestadt Hamburg
Behörde für Wirtschaft, Verkehr und Innovation
Auftragsverwaltung für die Bundesfernstraßen
Straße: A 7 Station:
PROJIS-Nr.:

Unterlage / Blatt-Nr.: 15.2 / 26
Behelfsbrücke Osdorfer Weg
km 154+643.990
Draufsicht Bauphasen 9-10
Maßstab: 1:250

A 7, 6/8-streifige Erweiterung
von der AS HH-Othmarschen bis zur Landesgrenze HH/SH
Planungsabschnitt Altona
AS HH-Othmarschen (m) - AS HH-Volkspark (o)
Betr.-km 155+900 - Betr.-km 152+500
Planfall "Optimaler Städtebau - langer Tunnel"

aufgestellt:
Berlin, den 30.06.2017

gez. i. A. Bielich

DEGES
Deutsche Einheit Fernstraßenplanungs- und -bau GmbH
Zimmerstraße 54
10117 Berlin