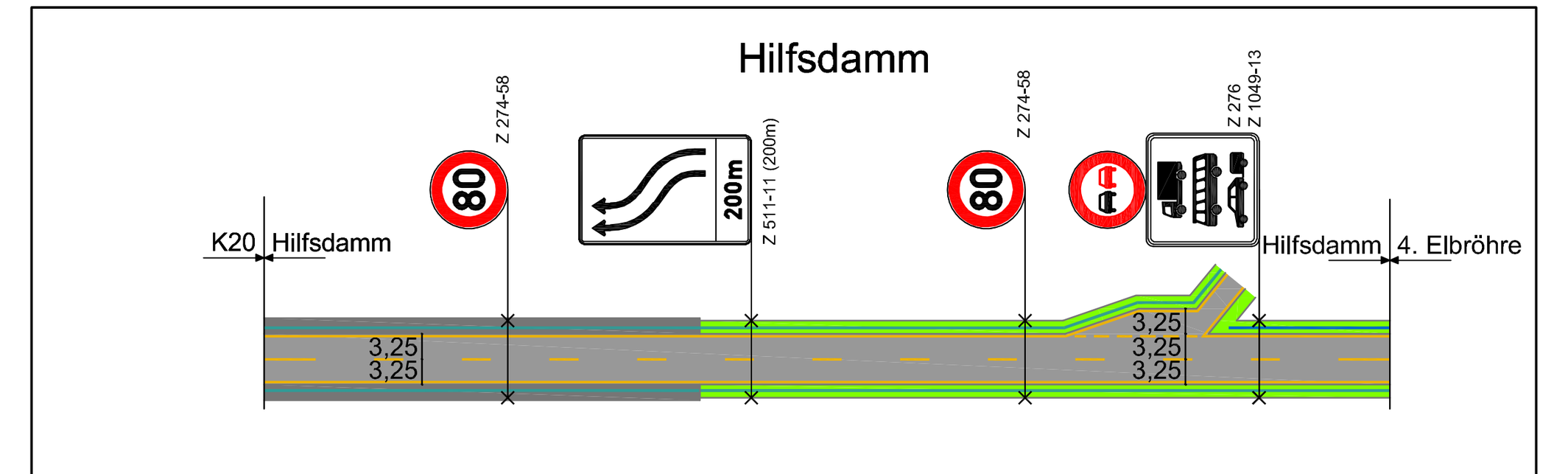

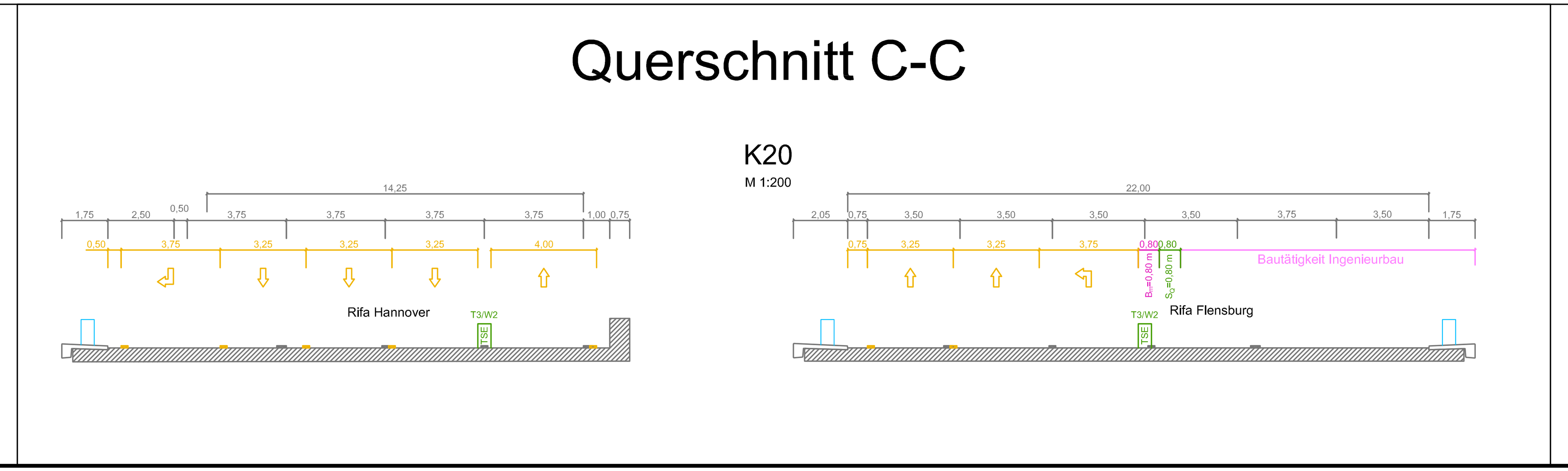

Querschnitt C-C

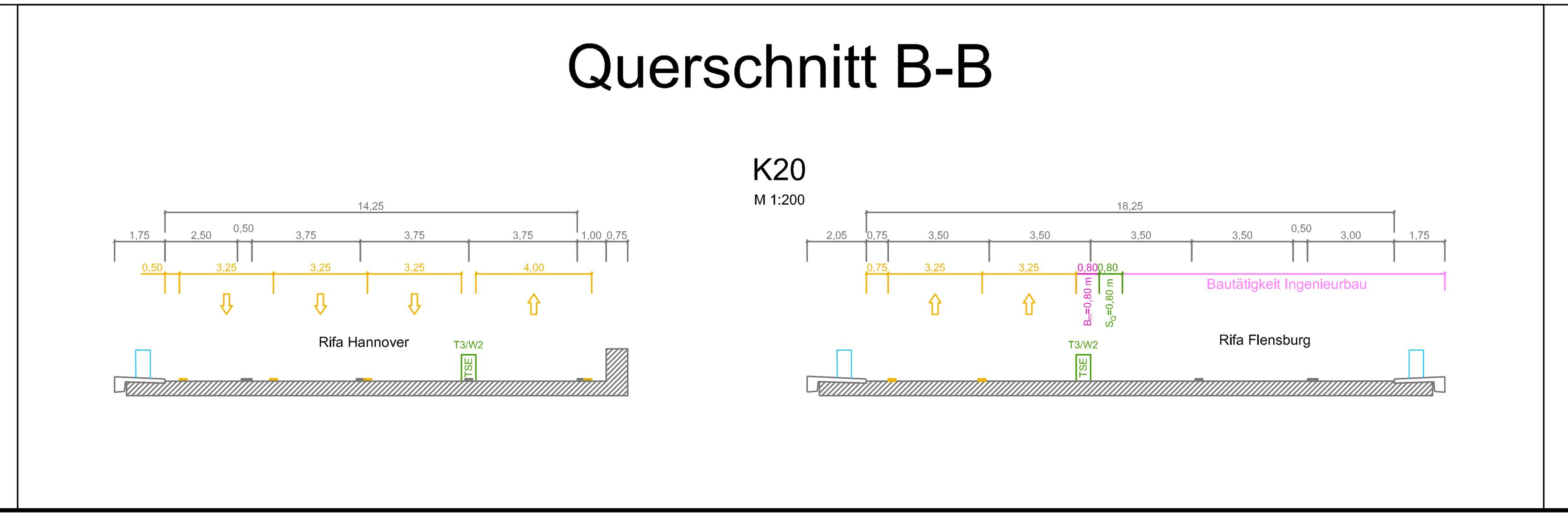

Querschnitt B-B

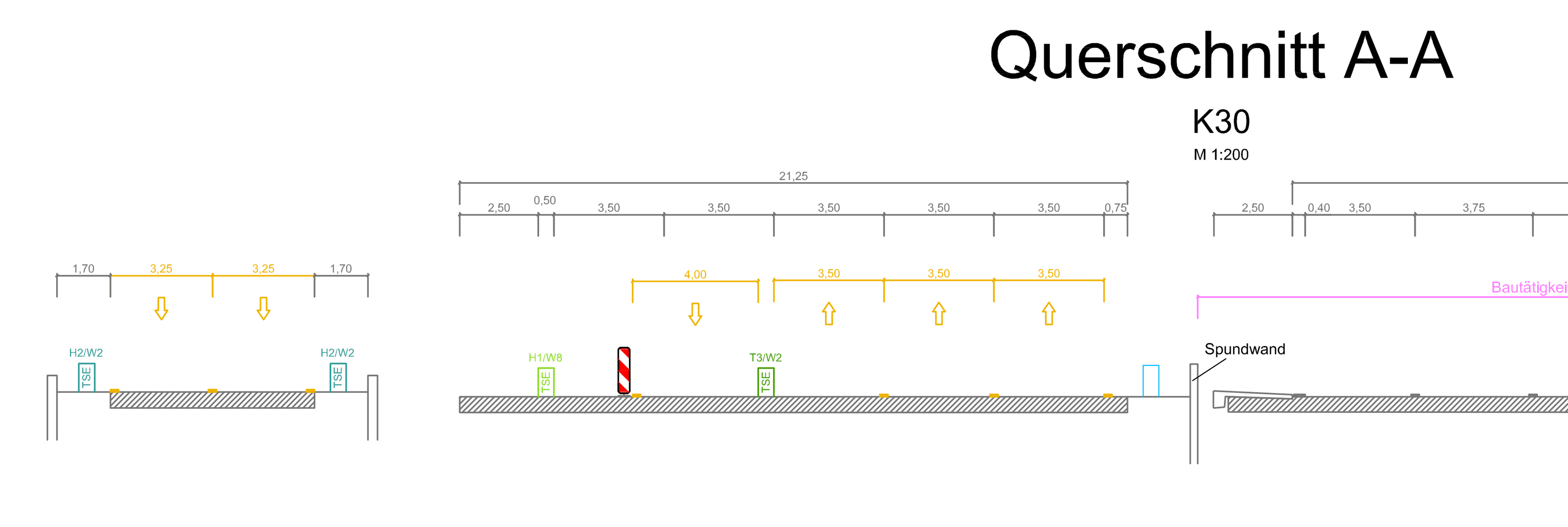

Querschnitt A-A

LEGENDE

- Bestandsmarkierung
- Markierung
- Weißmarkierung
- Baken
- endgültige Schutzeinrichtungen (Bestand oder Neubau)
- Transp. Schutzeinrichtungen (T3/W2)
- Transp. Schutzeinrichtungen (T3/W8)
- Transp. Schutzeinrichtungen (H1/W4)
- Transp. Schutzeinrichtungen (H1/W8)
- Transp. Schutzeinrichtungen (T3/W2) (zur Sicherung der Entwässerung)
- Schutzeinrichtungen (H2/W2)
- Sichtschutz / Blendschutz
- Fahrbahnbahn
- Inseln / Kappen
- Überfahrten
- provi. Befestigung der Fahrbahn (für Verkehrsführung während der Bauzeit)
- Baufeld K30
- Baufeld K20
- Abbruch / Rückbau
- Baustellenzufahrt Dammbauwerk
- Baustellenzufahrt Asphalteinbau

S_Q seitlicher Sicherheitsabstand von Arbeitsplätzen zum fließenden Verkehr
B_M Mindestbreiten von Arbeitsplätzen neben dem fließenden Verkehr

aller 500 m Notöffnung in der temporären Schutzeinrichtung für Einzelfahrstreifen vorsehen

Schüßler-Plan GRASSL BUNG BERATENDE INGENIEURE BAUWESEN
INGENIEURGEMEINSCHAFT K20
Tel.: 040 / 37093 - 0 ; Fax: 040 / 36 36 16
c/o Ingenieurbüro GRASSL GmbH
Hohler Weg 4
20459 Hamburg

gez. i.A. Kämpfer
Hamburg, den 25.08.2017

	Datum	Zeichen
bearbeitet	22.08.2017	Leibrandt
gezeichnet	22.08.2017	Leibrandt
geprüft:	24.08.2017	Kämpfer

DEGES
Deutsche Einheit Fernstraßenplanungs- und -bau GmbH
Zimmerstraße 54
10117 Berlin
Telefon (0 30) 202 43 - 0
Telefax (0 30) 202 43 - 291
www.deges.de

	Datum	Zeichen
bearbeitet	05.09.2017	gez. Schönberner
geprüft	29.09.2017	gez. Pfeiffer
VKE		

Nr.	Art der Änderung	Datum	Name

FESTSTELLUNGSENTWURF

Straßenbauverwaltung
Freie und Hansestadt Hamburg
Behörde für Wirtschaft, Verkehr und Innovation
Auftragsverwaltung für die Bundesfernstraßen

Unterlage / Blatt Nr.: 16.3 / 8

Zerrplan
Verkehrsführung
Bauphase 3b-3

PROJIS-Nr.:

Maßstab: ohne

A7, 8-streifige Erweiterung südlich des Elbtunnels
Hochstraße Elbmarsch (Brückenbauwerk K20)

km 159+704 bis km 163+542 BW-Nr. 647, ASB-Nr. 2425001

aufgestellt: Datum: 16.10.2017

gez. i.A. Bielich

DEGES

Dateipfad: G:\ACAD_SD\12985010\Verkehrsführung\Verkehrsführung K20 und K30\FESTSTELLUNGSENTWURF_Zerrpläne K30_FE.dwg

Plangröße: 0.46m² (29.7x154.0cm)