0m 20m 40m M 1:200

Bauablauf im Bereich der Anschlussstelle Waltershof

Phase 3b-1

1. vorh. Belag und Abdichtung entfernen
2. Fahrbahnübergang aus- und einbauen
3. Abdichtung herstellen
4. Belag einbauen

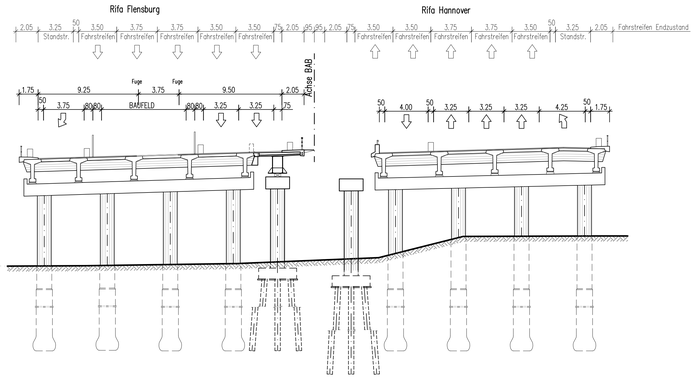

Phase 3b-2

1. Abbruch vorh. Kappe
2. vorh. Belag und Abdichtung entfernen
3. teilw. vorh. Entwässerung verschließen
4. Fahrbahnübergang aus- und einbauen
5. Abdichtung und Kappe herstellen
6. Ausstattung (Entwässerung, Geländer Schutzeinrichtung)
7. Belag einbauen

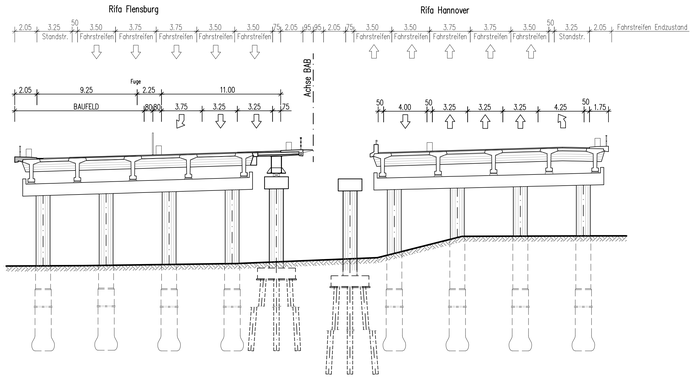

Phase 5b-1

1. vorh. Belag und Abdichtung entfernen
2. Fahrbahnübergang aus- und einbauen
3. Abdichtung herstellen
4. Belag einbauen

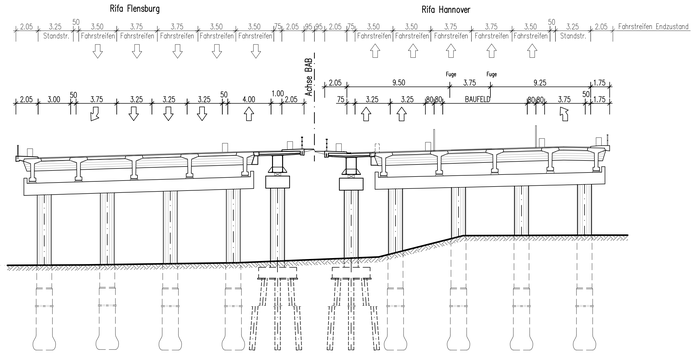

Phase 5b-2

1. Abbruch vorh. Kappe
2. vorh. Belag und Abdichtung entfernen
3. Fahrbahnübergang aus- und einbauen
4. Abdichtung und Kappe herstellen
5. Ausstattung (Entwässerung, Geländer Schutzeinrichtung)
6. Belag einbauen

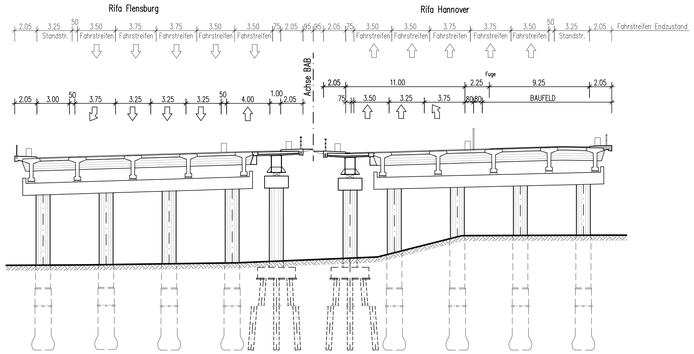

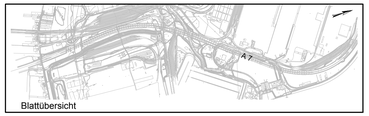

Blattübersicht

Lagebezug: ETRS89/Gauß-Krüger Höhenbezug: DHHN 92

Schüßler-Plan GRASSL BUNG BERATENDE INGENIEURE BAUWESEN INGENIEURGEMEINSCHAFT K20
Tel. 040 / 37080 - 0 ; Fax: 040 / 36 36 16
c/o Ingenieurbüro GRASSL GmbH
Hohler Weg 4
20459 Hamburg
gez. Borowski
Hamburg, den 18.08.2017

	Datum	Zeichen
bearbeitet	10.08.17	Dawirs
gezeichnet	10.08.17	Dopp
geprüft	10.08.17	Borowski

DEGES
Deutsche Einheit Fernstraßenplanungs- und -bau GmbH
Zimmerstraße 54
10117 Berlin
Telefon: (0 30) 202 43 - 0
Telefax: (0 30) 202 43 - 291
www.deges.de

	Datum	Zeichen
bearbeitet	05.09.2017	gez. Schönbernier
geprüft	29.09.2017	gez. Pfeiffer
VKE		

Nr.	Art der Änderung	Datum	Name

FESTSTELLUNGSENTWURF

Straßenbauverwaltung
Freie und Hansestadt Hamburg
Behörde für Wirtschaft, Verkehr und Innovation
Auftragsverwaltung für die Bundesfernstraßen

PROJIS-Nr.:

Unterlage / Blatt Nr.: 16.3 / 2
Bauablaufplan
Bauphase 3 und 4, AS Waltershof
Maßstab: 1:200

A7, 8-streifige Erweiterung südlich des Elbtunnels
Hochstraße Elbmarsch (Brückenbauwerk K20)

km 159+704 bis km 163+542 BW-Nr. 647, ASB-Nr. 2425001

aufgestellt: Datum: 16.10.2017
gez. i.A. Bielich
DEGES