Ansicht M1:200
Var. 2: Verbundtragwerk über 1 Feld

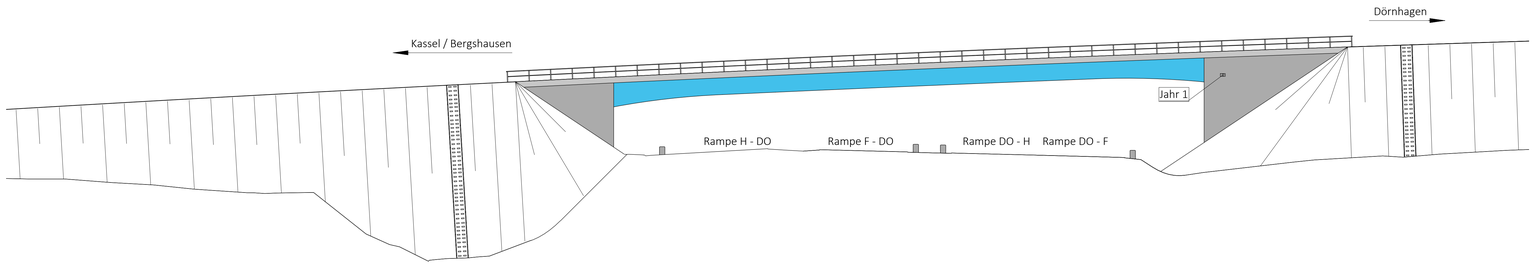

Regelquerschnitt M1:100

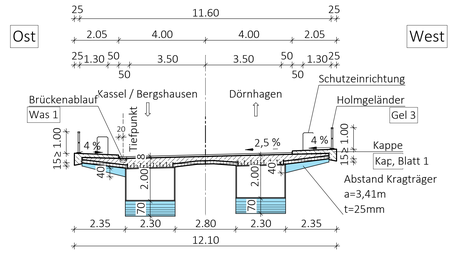

Längsschnitt A-A M1:200
Var. 2: Verbundtragwerk über 1 Feld

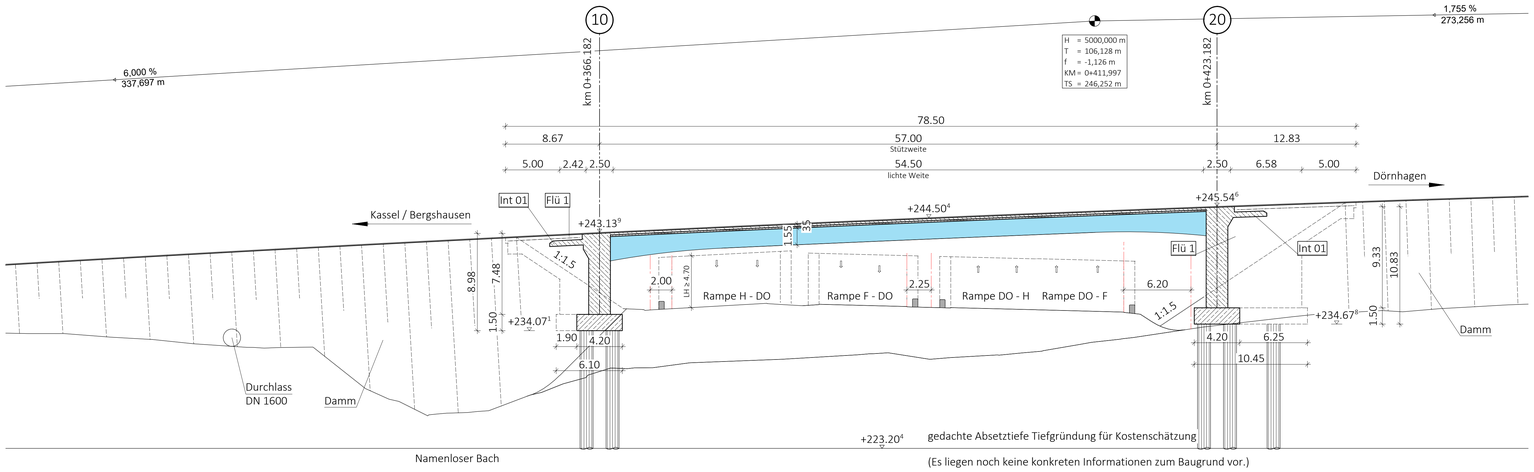

Grundriss M1:200
Var. 2: Verbundbauwerk über 1 Feld

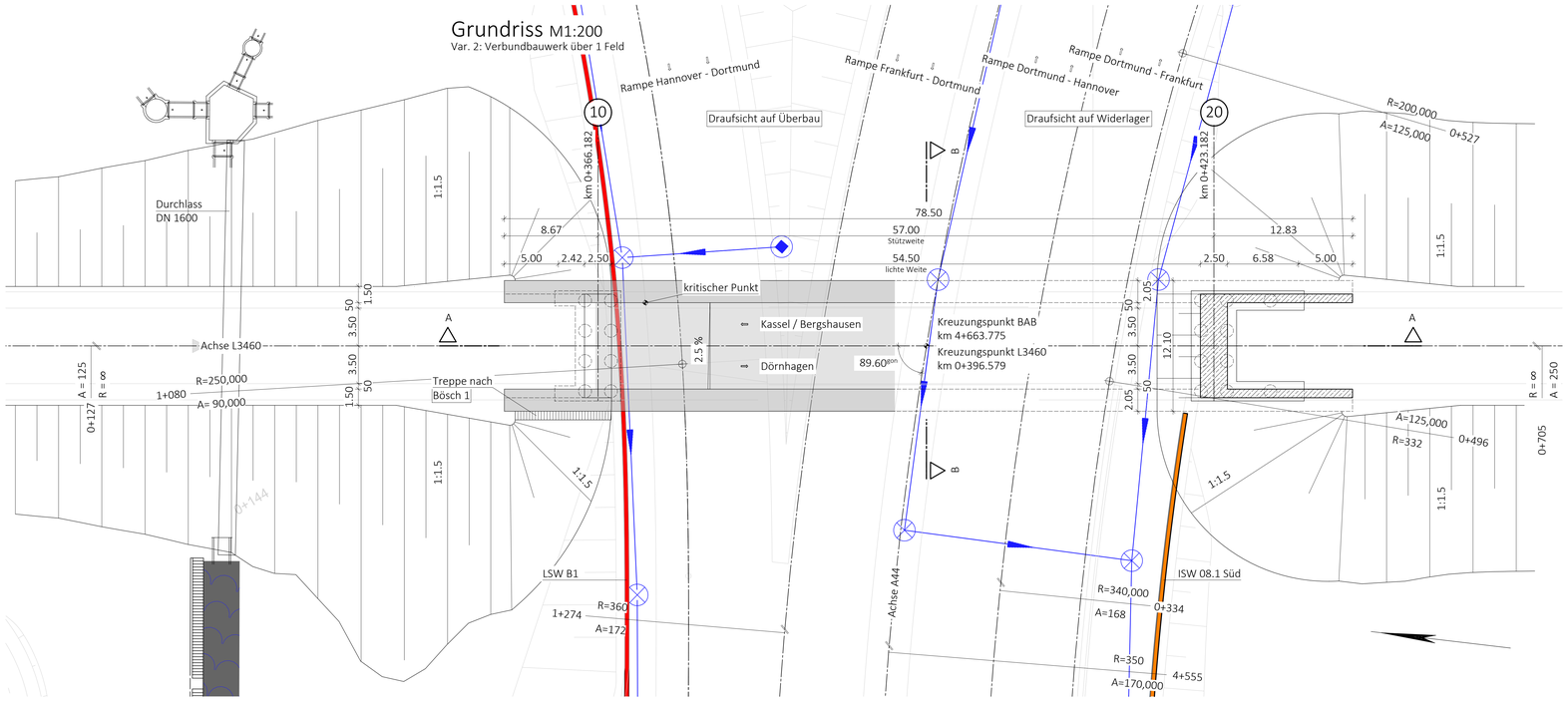

Legende

- Bestand
- Neubau
- Entwässerung
- Begrenzung des freizuhaltenden Raumes infolge der Haltesichtweiten

Bauwerksdaten

Bauart:		~~Stahlbeton~~ ~~Spannbeton~~ ~~Stahl~~ Verbund
Einwirkung Verkehrslast		DIN EN 1991-2 Lastmodell LM 1
Verkehrskategorie DIN EN 1991-2		2
Verkehrsart DIN EN 1992-2/NA		mittlere Entfernung
Klasse Anprallast Fahrzeugrückhaltesysteme DIN EN 1991-2		C
Militärlastenklasse STANAG		-
Einzelstützweiten (⊥)	(m)	57.00
Gesamtlänge zw. Endauflagern (⊥)	(m)	57.00
Lichte Weite zw. Widerlagern (⊥)	(m)	54.50
Kleinste Lichte Höhe	(m)	> 4.50
Kreuzungswinkel	(gon)	89.60
Breite zw. Geländern	(m)	11.60
Brückenfläche	(m²)	690

Endgültige Abmessungen nach statischen, konstruktiven und wirtschaftlichen Erfordernissen

Lage ETRS89 und Höhe DHHN2016 (HS 170)

Nr.	Art der Änderung	Datum	Zeichen

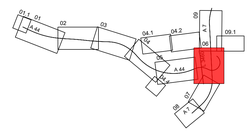

MKP GmbH
Werftstraße 17
30163 Hannover
T +49 511 515154-0
info.hannover@markkontal.com

	Datum	Zeichen
bearbeitet	04.10.2023	Pitters
gezeichnet	04.10.2023	Markert
geprüft	04.10.2023	Kromminga
118001827		

DEGES im Auftrag der Autobahn GmbH des Bundes
Die Autobahn
Deutsche Einheit Fernstraßenplanungs- und -bau GmbH
Zimmerstraße 54
10117 Berlin
Telefon (030) 202 43 - 0
Telefax (030) 202 43 - 291
www.deges.de

	Datum	Zeichen
bearbeitet	04.10.2023	Sun
geprüft	04.10.2023	Kupferschmid
Projekt-Nr.	VKE C321	

Plancodierung	

Lagesystem	ETRS 89	Stand Kataster	2020 Becker GeoInfo GmbH
Höhensystem	NHN	Bestandsvermessung	2020 Becker GeoInfo GmbH

FESTSTELLUNGSENTWURF

Die Autobahn GmbH des Bundes

Straße / Abschnitt.-Nr. / Station: L3460 / Bau-km 0+000 - 0+770

PROJIS-Nr.: 0617991200

Unterlage / Blatt-Nr.: 15.8.1 / 1
Bauwerksskizze
Neubau BW 08n
Maßstab: 1:100 / 1:200

A 44, 6-streifiger Ausbau
AK Kassel-West - AD Kassel-Süd
Bau-km 0+000 bis 5+307

Aufgestellt: Berlin, den 04.10.2023

DEGES

i. A.