



Regelquerschnitt A-A M. 1:50

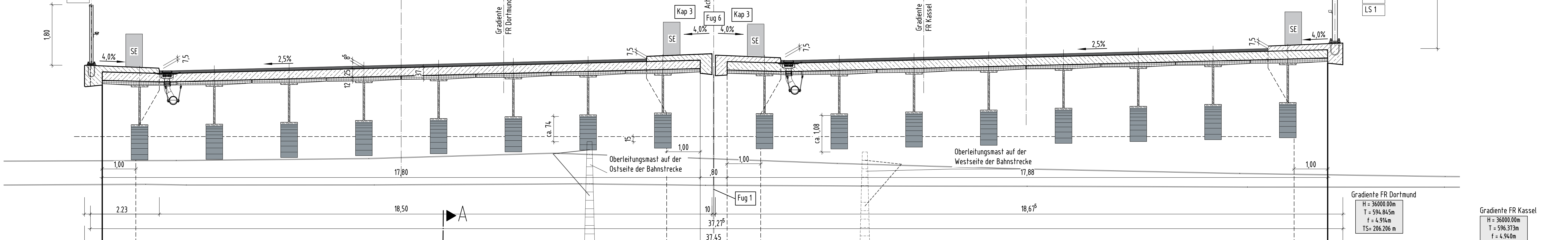
BAB A 44
6-streifiger Ausbau zwischen Dreieck Kassel-Süd und Kreuz Kassel-West

RiFa West nach Dortmund

RiFa Ost nach Kassel

Nord

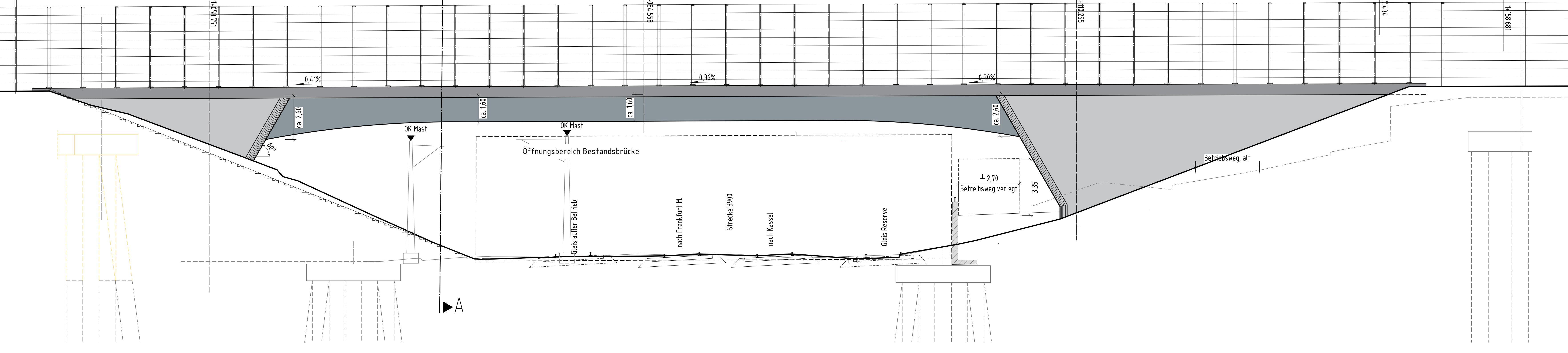
Süd



Ansicht von Süden M 1:100
RiFa Kassel

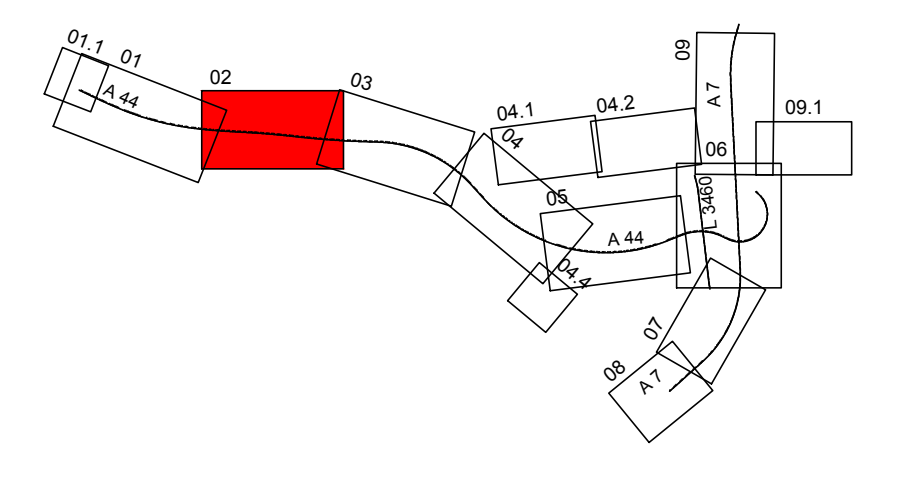
West

Ost

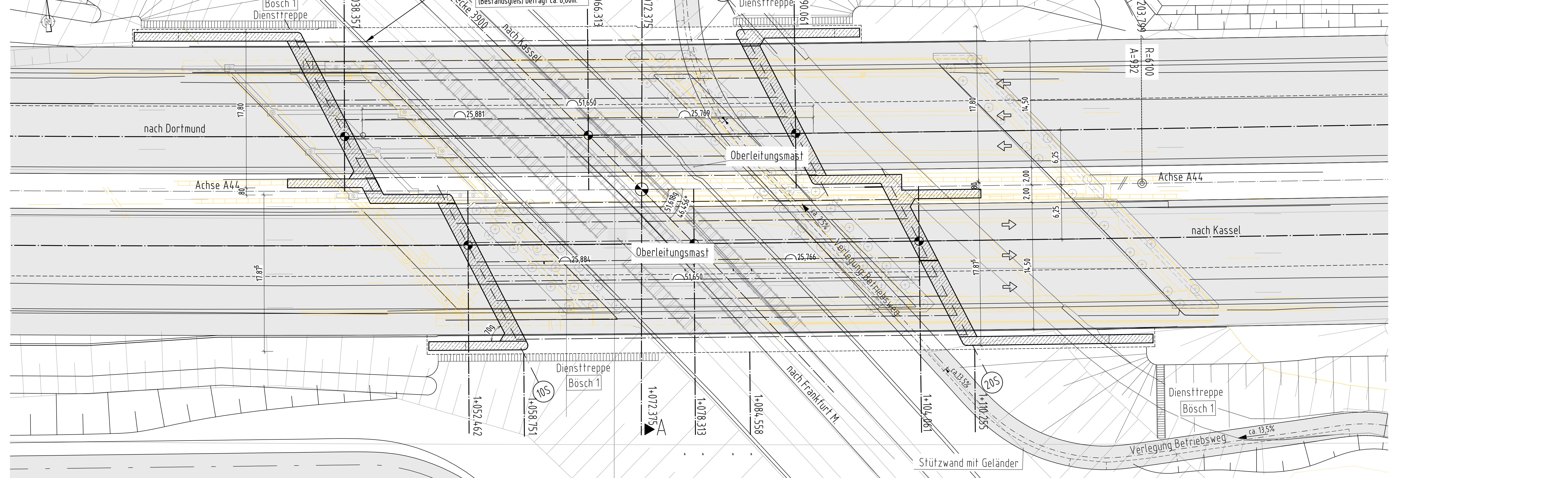


- Endgültige Bauwerksabmessungen erfolgen im Zuge des Brückenentwurfes
- Darstellung Lärmschutzwand nachrichtlich
- vorgesehene Gründungsart:**
Flachgründung auf Bodenverbesserung
- Zugrundliegende Verkehrsplanung Büro AFRY, Stand 14.04.2021
- Ausbildung Sichtflächen nach Gestaltungsvorgaben DEGES

Nr.	Art der Änderung	Datum	Zeichen



Draufsicht M 1:200



<p>EHS beratende Ingenieure für Bauwesen GmbH Am Alten Rathaus 5, 34123 Löhndorf Tel: +49(0)561 950 88-0 Fax: +49(0)561 950 88 99 kontakt@ehs-ingenieur.de</p>	Datum	Zeichen	
	bearbeitet	27.09.2023	Störner
	gezeichnet	27.09.2023	Gertler
	geprüft	27.09.2023	Schmid-Hufen
118001827			

<p>DEGES im Auftrag der Autobahn GmbH des Bundes Deutsche Einheit Fernstraßenplanungs- und -bau GmbH Zinnensulze 54 10117 Berlin Telefon (030) 202 43 - 0 Telefax (030) 202 43 - 201 www.deges.de</p>	<p>Die Autobahn</p>	Datum	Zeichen
		bearbeitet	
		geprüft	
		Projekt-Nr.	VKE C321

Plancodierung	
Lagesystem	ETRS 89
Höhensystem	DHHN 92
Stand Kataster	2020 Becker Geoinfo GmbH
Bestandsvermessung	2020 Becker Geoinfo GmbH

FESTSTELLUNGSENTWURF

Die Autobahn GmbH des Bundes		Unterlage / Blatt-Nr.: 15.4 / 1	
Strasse / Abschnitt-Nr. / Station: NK 4722041 - NK 4723004		Ansicht: Querschnitt, Draufsicht	
PROJIS-Nr.: 0617991200		Maßstab: 1:200 / 1:100 / 1:50	
A 44, 6-streifiger Ausbau AK Kassel-West - AD Kassel-Süd Bau-km 0+000 bis 5+307			
Aufgestellt: DEGES			