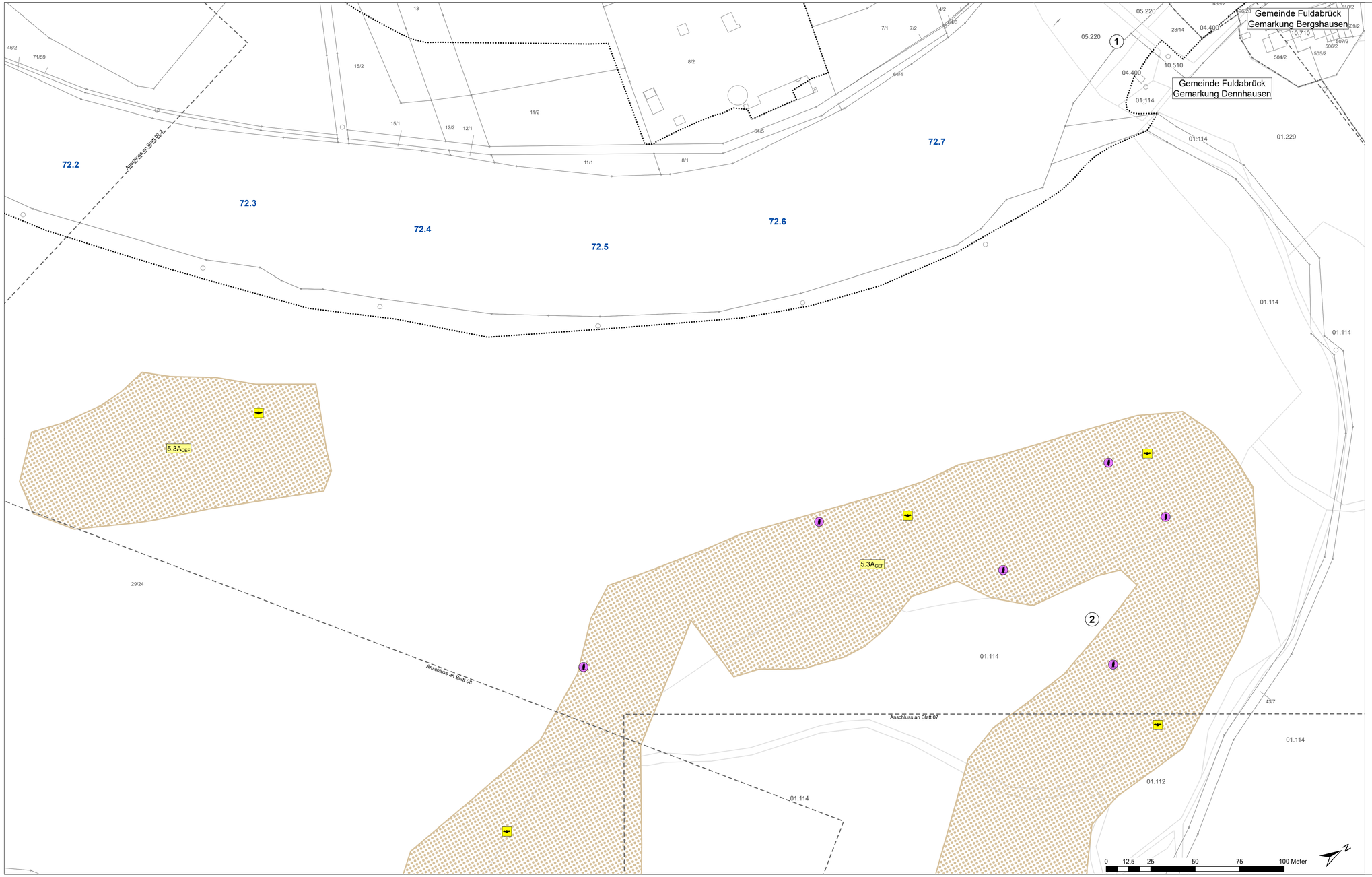

Legende siehe Blatt 15

Nr.	Art der Änderung	Datum	Zeichen

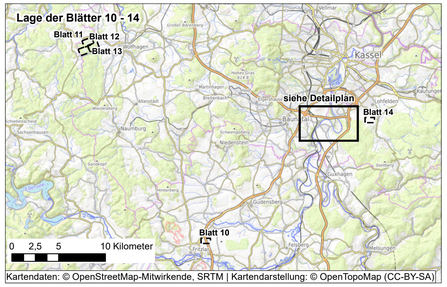

Kartendaten: © OpenStreetMap-Mitwirkende, SRTM | Kartendarstellung: © OpenTopoMap (CC-BY-SA)

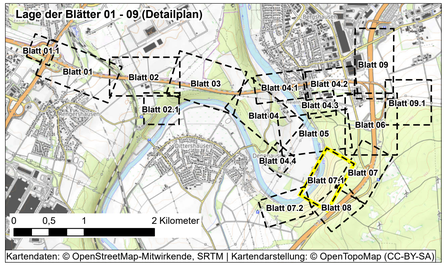

Kartendaten: © OpenStreetMap-Mitwirkende, SRTM | Kartendarstellung: © OpenTopoMap (CC-BY-SA)

Entwurfsbearbeitung:

ANUVA STADT- UND UMWELTPLANUNG

Nordostpark 89
D-90411 Nürnberg
Tel.: 0911/4626276
eMail: info@anuva.de
Internet: www.anuva.de

	Datum	Zeichen
bearbeitet	29.09.2023	Schleicher
gezeichnet	29.09.2023	Meyer
geprüft	29.09.2023	Albrecht

DEGES im Auftrag der Autobahn GmbH des Bundes

Die Autobahn

Deutsche Einheit Fernstraßenplanungs- und bau GmbH
Zimmerstraße 54
10117 Berlin
Telefon: (030) 20243 - 0
Telefax: (030) 20243 - 291
ww.deges.de

	Datum	Zeichen
bearbeitet	04.10.2023	gez. Houben
geprüft	04.10.2023	gez. Janocha

Projekt-Nr. VKE C321

Plancodierung	

Lagesystem	ETRS 89	Stand Kataster	2023 Becker GeoInfo GmbH
Höhensystem	NHN	Bestandsvermessung	2020 Becker GeoInfo GmbH

FESTSTELLUNGSENTWURF

Die Autobahn GmbH des Bundes

Straße / Abschnitt.-Nr. / Station: NK 4722041 - NK 4723004

PROJIS-Nr.: 0617991200

Unterlage / Blatt-Nr.: 9.2 / 7.1

Maßnahmenplan

Maßstab: 1 : 1.000

A 44, 6-streifiger Ausbau
AK Kassel-West - AD Kassel-Süd

Bau-km 0+000 bis 5+307

Aufgestellt: Berlin, den 04.10.2023

DEGES

i. A.

.....