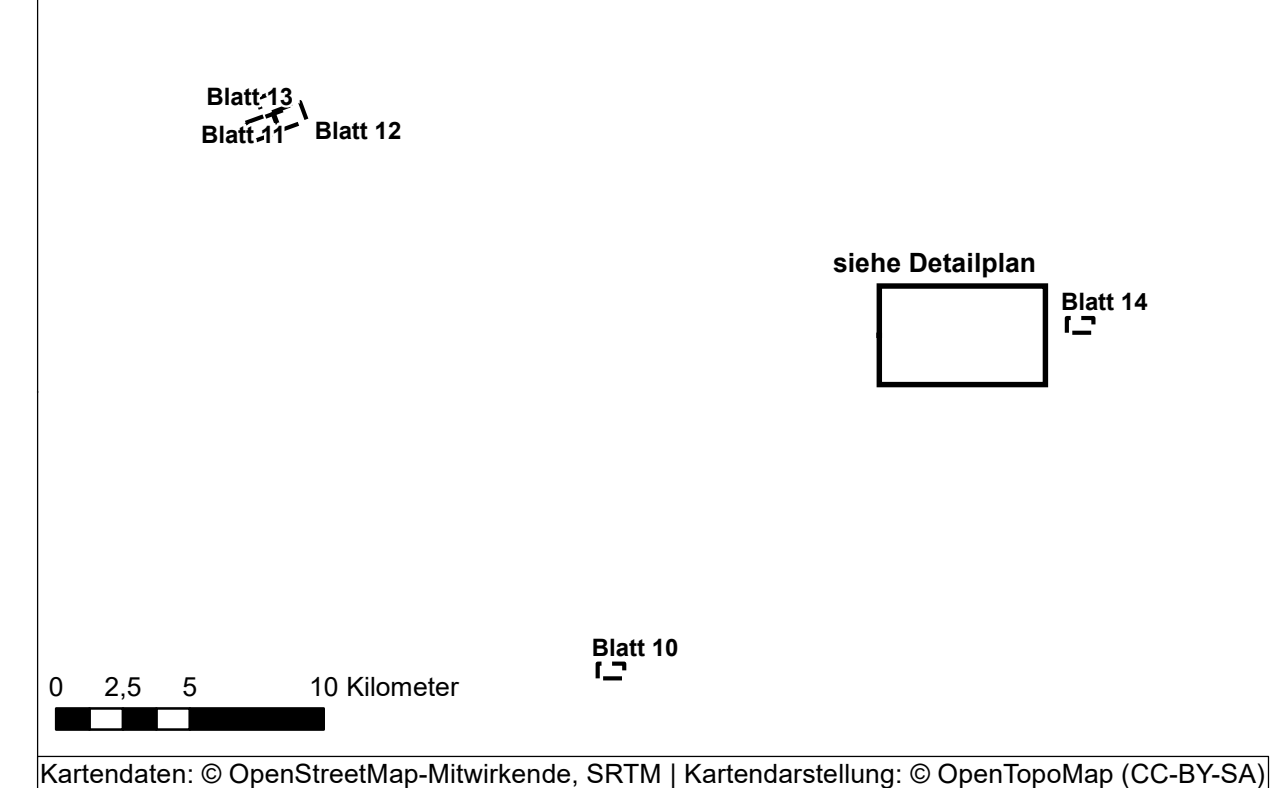


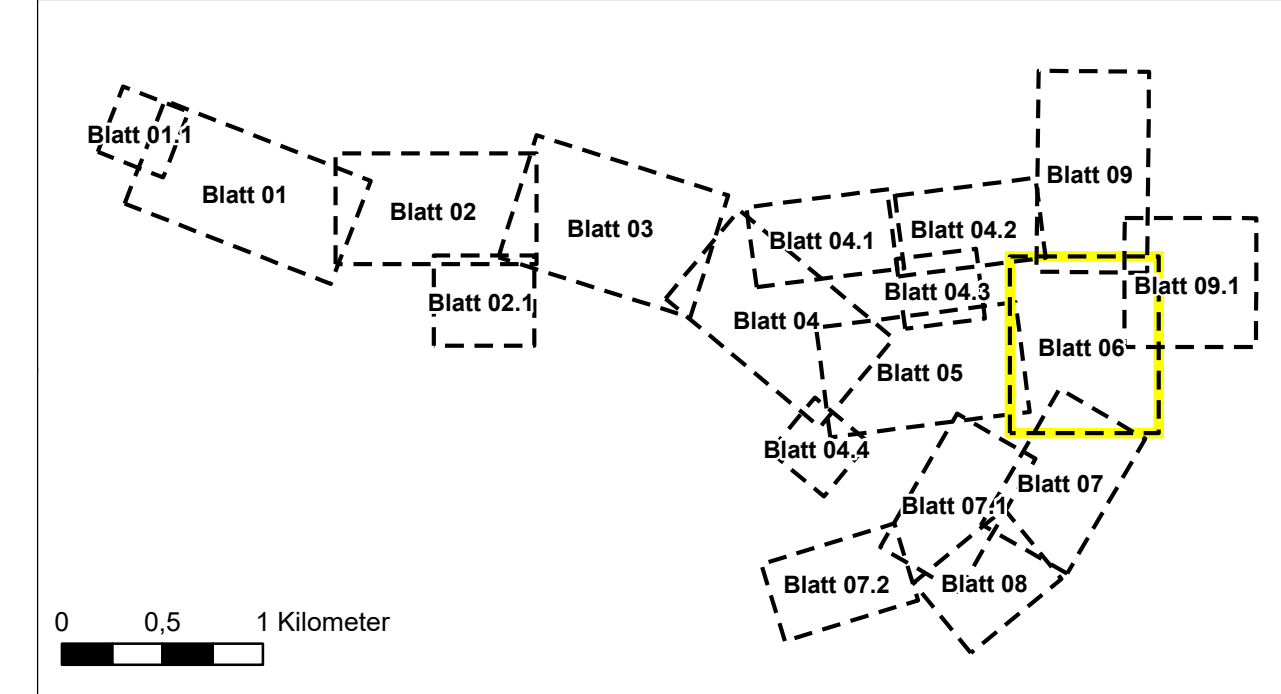
Legende siehe Blatt 15

Nr.	Art der Änderung	Datum	Zeichen

Lage der Blätter 10 - 14



Lage der Blätter 01 - 09 (Detailplan)



Datum	Zeichen
bestellt 29.09.2023	Schleicher
gezeichnet 29.09.2023	Meyer
geprüft 29.09.2023	Abrecht


Datum	Zeichen
bestellt 04.10.2023	gez. Houben
geprüft 04.10.2023	gez. Janocha

Planordnung	
-------------	--

Lagesystem	ETRS 89	Stand Kataster	2023 Becker Geoinfo GmbH
Höhensystem	NNH	Bestandsvermessung	2020 Becker Geoinfo GmbH

FESTSTELLUNGSENTWURF

Die Autobahn GmbH des Bundes	Untertage / Blatt-Nr.: 9/2 / 6
Maßnahmenplan	
Straße / Abschnitt.-Nr. / Station: NK 4722041 - NK 4723004	Maßstab: 1:1.000
A 44, 6-streifiger Ausbau AK Kassel-West - AD Kassel-Süd	
Bau-km 0+000 bis 5+307	

Aufgestellt: Berlin, den 04.10.2023	
DEGES	

