

Landkreis Kassel
Gemeinde: Fuldabrück
Gemarkung: Dennhausen

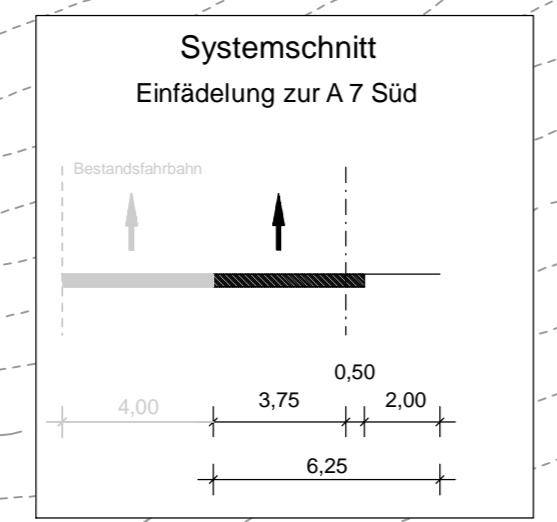
Flur 8

Flur 22

Landkreis Kassel
Gemeinde: Söhrewald
Gemarkung: Wellerode

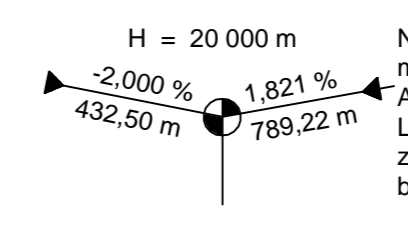
Flur 21

Dennhäuser Hute



Planung

- Einschnittsböschung
- Mulde mit Fließrichtung/ Versickerungsmulde
- Raubetmulde / -graben
- Straßenebenenflächen
- Fahrbahn mit Achse
- Bankett
- Wirtschaftsweg
- Fahrbahnteiler / Insel / Parkstreifen / Mittelstreifenüberfahrt
- Radweg
- Gehweg
- Dammböschung
- Bankett
- Richtungsfahrbahn mit Fahrstreifen
- Mittelstreifen, Achse
- Richtungsfahrbahn
- Bankett
- Entwässerungsgraben mit Fließrichtung
- Brücke mit Widerlager



- Neigungsbruchpunkt mit Angabe von Ausrundungshalbmeser, Längsneigung und Abstand zum nächsten Neigungsbruchpunkt
- Gradientenhochpunkt
- Gradiententiefpunkt
- Querneigung
- Betriebsweg
- Wasserbaupflaster
- Schutzplanke
- Betongleitwand
- Stützwand
- Irritationschutzwand / -Zaun
- nachrichtlich übernommene Planung Dritter
- Standort
- Retentionsbodenfilteranlage

Versorgungseinrichtungen

- vorhanden: E 110kV / 380kV
- geplant: E 110kV
- Bestand E-Freileitung mit Darstellung des Sicherheitsbereiches und Strommastes / Umverlegung E-Freileitung und Strommast
- Streckenfermeldekabel der Autobahn

Immissionsschutz

- Lärmschutzwand
- Lärmschutzwall

Sonstiges

- Minimales Sichtfeld
- Verkehrszeichenbrücke / VZB
- Baumfällung
- Baufeldgrenze
- Rückbaustrecke
- Rückbaufläche
- Wildschutzzaun

Verwaltung

- Kreisgrenze
- Gemeindegrenze
- Gemarkungsgrenze
- Flurgrenze
- Flurstücksgrenze

Schutzgebiete

- Natur, Landschaft, Wasser
- VS: Europäisches Vogelschutzgebiet
- LS: Landschaftsschutzgebiet
- NP: Naturpark
- Flächen mit Schutz nach § 30 BNatSchG i.V.m. § 13 HAGBNatSchG (ANUVA 2020)
- Kultur-, Boden-, archäologisches Denkmal
- Überschwemmungsgebiet
- Heilquellenschutzgebiet
- W I/II: Wasserschutzzone I / II
- W III: Wasserschutzzone III
- Wasserflächen / Wasserläufe

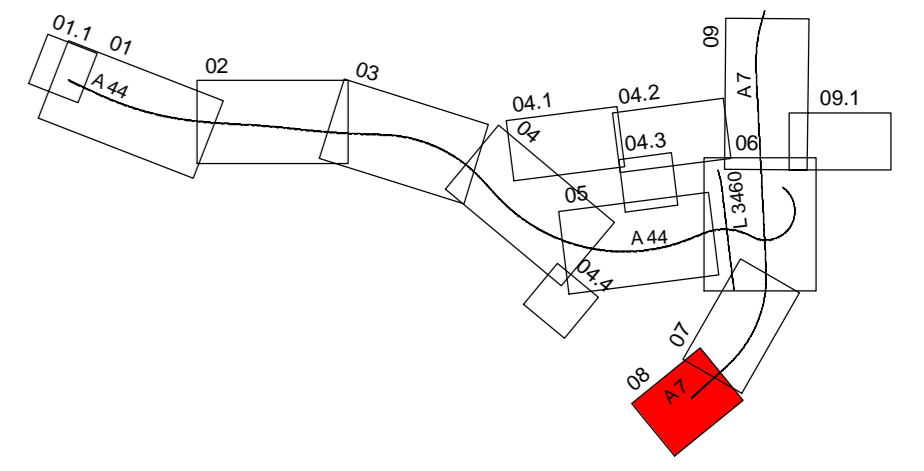
weitere Gebiete

- Flächen für Ver- und Entsorgungsanlagen und Ablagerungen
- Umgrenzung von Flächen für Maßnahmen zum Schutz, zur Pflege und zur Entwicklung von Natur und Landschaft
- geplante gewerbliche Baufläche
- Landwirtschaftlicher Betrieb im Außenbereich

Entwässerung

- vorhanden: DN 300
- geplant: 50.0 m 1.5% DN 300
- Regenwasserleitung DN 300 mit Angabe von Fließrichtung, Länge und Gefälle
- Straßenablauf mit Anschlussleitung
- Prüfschacht
- Ablaufschacht
- Rohrdurchlass mit Böschungstück
- Rechteckdurchlass mit Endbauwerk
- Kastenrinne

Nr.	Art der Änderung	Datum	Zeichen



Nr.	Art der Änderung	Datum	Zeichen

<p>AFRY Deutschland GmbH Dittelstedter Grenze 3 99099 Erfurt Telefon (0361) 486-0 Telefax (0361) 486-121</p>	bearbeitet	04.10.2023	Hänse
	gezeichnet	04.10.2023	Kielgaß
	geprüft	04.10.2023	Kolb
118001827			

Plancodierung			
Lagesystem	ETRS 89	Stand Kataster	2020 Becker GeoInfo GmbH
Höhensystem	NHN	Bestandsvermessung	2020 Becker GeoInfo GmbH

FESTSTELLUNGSENTWURF

Die Autobahn GmbH des Bundes	Unterlage / Blatt-Nr.: 8.2 / 8
Straße / Abschnitt-Nr. / Station: NK 4722041 - NK 4723004	Lageplan
PROJIS-Nr.: 0617991200	Entwässerung
Maßstab: 1:1000	

**A 44, 6-streifiger Ausbau
AK Kassel-West - AD Kassel-Süd**
Bau-km 0+000 bis 5+307

Aufgestellt: Berlin, den 04.10.2023
DEGES
(Signature)