

**Bauwerk 07**  
Talbrücke Bergshausen

Bau-km 3+238 bis 4+314  
KrW = 86,6 gon LW = 1071,20 m  
BzG = 36,60m LH ≥ 4,50 m  
MLC 50/50-100 KH = 5,00 m

H = KNICK  
km = 0+002,887  
h TS = 197,515 m

H = KNICK  
km = 0+007,959  
h TS = 197,360 m

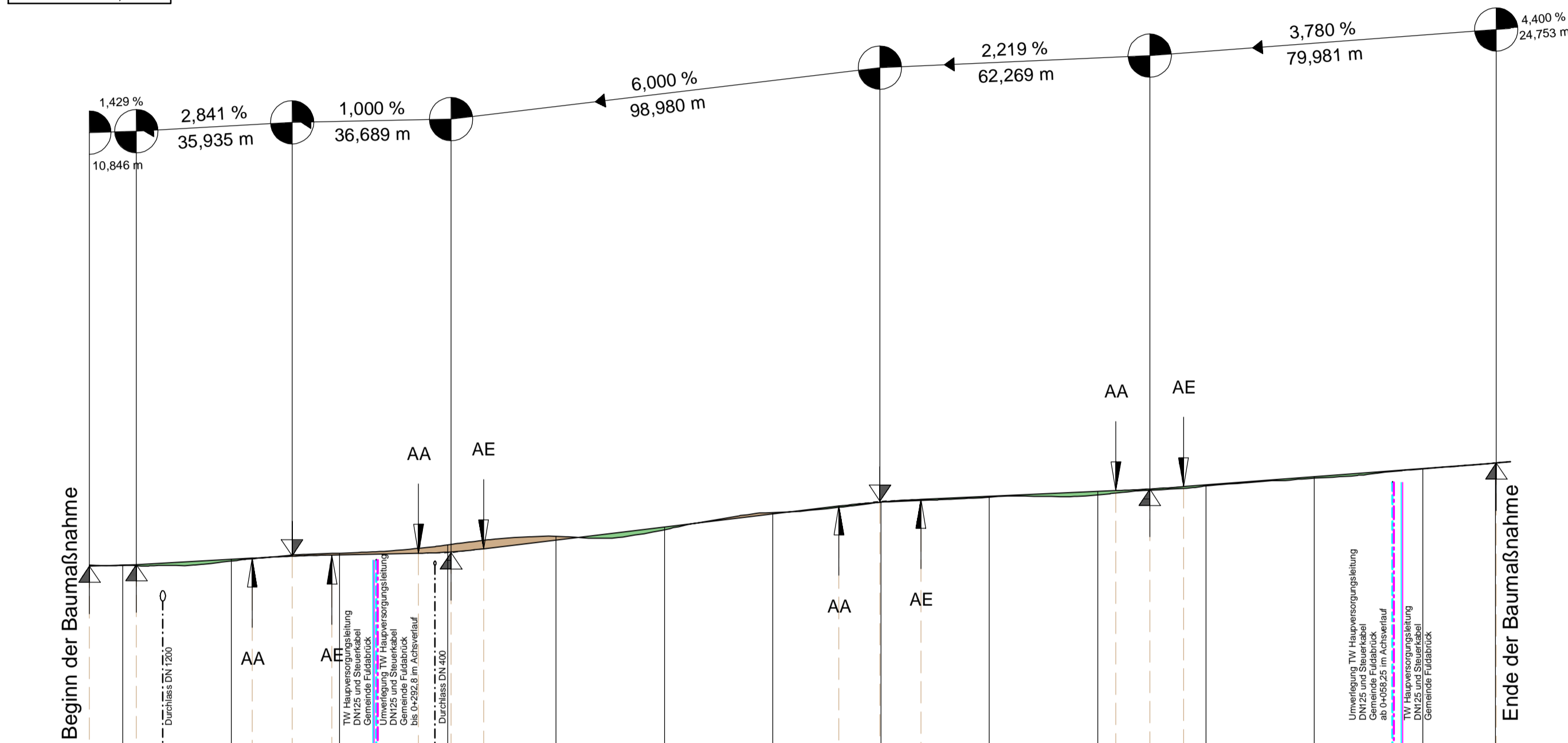
H = 1000,000 m  
T = 9,205 m  
f = -0,042 m  
km = 0+038,822  
h TS = 198,536 m

H = 300,000 m  
T = 7,500 m  
f = 0,094 m  
km = 0+075,511  
h TS = 198,903 m

H = 500,000 m  
T = 9,454 m  
f = -0,089 m  
km = 0+174,491  
h TS = 204,841 m

H = 1000,000 m  
T = 7,806 m  
f = 0,030 m  
km = 0+236,760  
h TS = 206,223 m

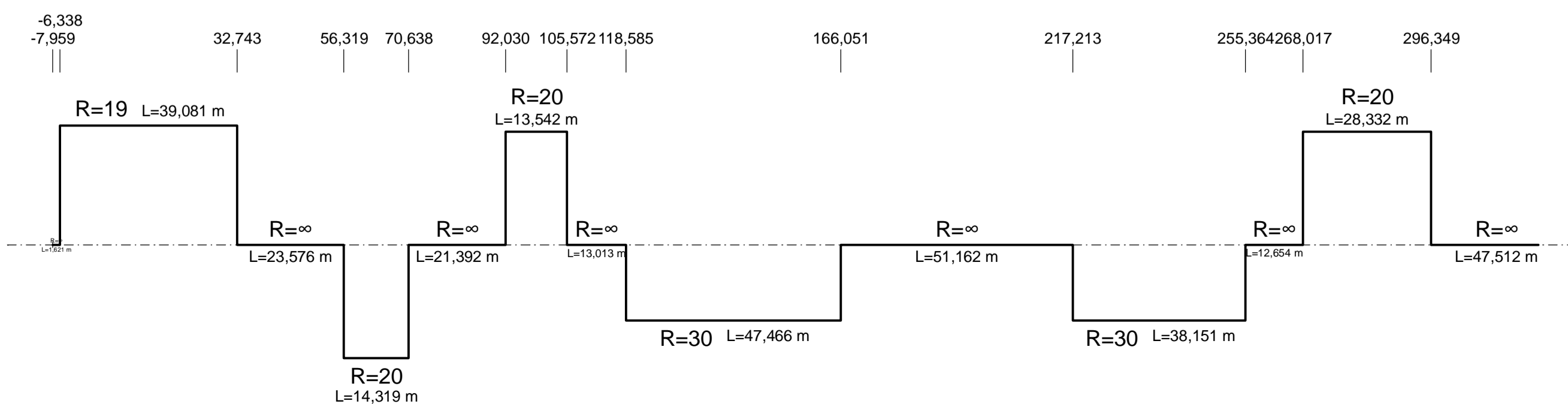
H = KNICK  
km = 0+316,741  
h TS = 209,246 m



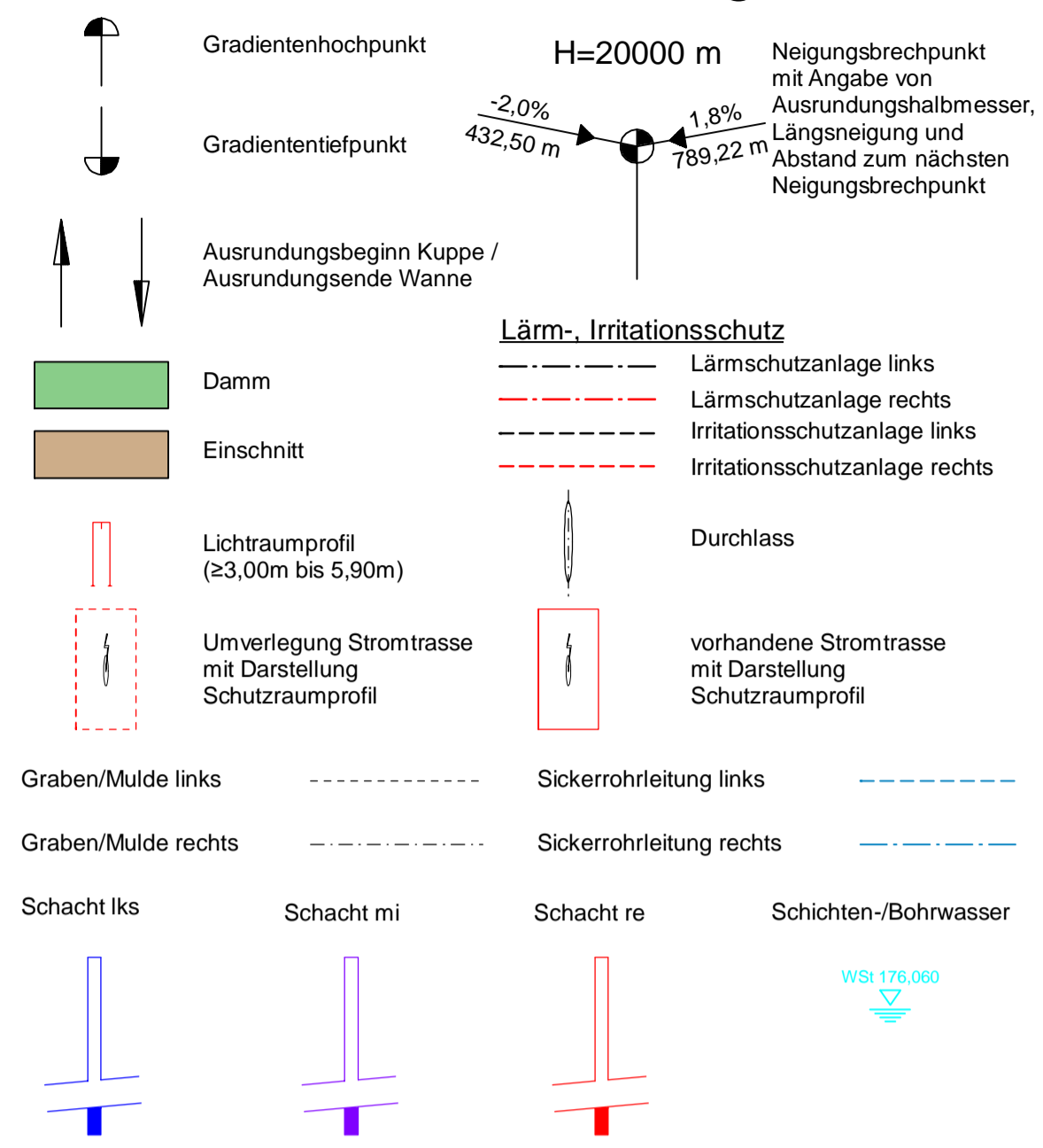
	Entwässerung		Gradiante		Urgelände	
	Höhe Mulde links	Höhe Mulde rechts	Höhen	Stationen	Höhen	Stationen
			197,360	-7,959	197,42	-0,25
			197,470	-0,246	197,93	24,75
			197,515	2,857	198,84	49,75
			198,136	24,754	199,80	74,75
			198,274	29,617	199,80	74,75
			198,493	38,822	200,80	99,75
			198,628	48,027	201,55	118,585
			198,645	49,754	203,51	138,51
			198,828	68,011	203,51	138,51
			198,971	74,754	204,73	166,051
			199,596	75,511	204,73	166,051
			199,353	83,011	205,30	185,51
			200,357	99,754	205,55	212,213
			201,857	24,754	206,59	255,364268,017
			203,357	49,754	207,48	296,349
			204,274	65,037	208,56	
			204,752	74,491	208,56	
			204,763	74,754	209,25	
			205,051	83,945	209,25	
			205,402	99,754	209,25	
			205,957	24,754	209,25	
			206,050	26,994	209,25	
			206,253	36,760	209,25	
			206,518	44,586	209,25	
			206,714	49,754	209,25	
			207,659	74,754	209,25	
			208,604	99,754	209,25	
			209,240	16,581	209,25	
			209,246	16,741	209,25	

**Krümmung**  
Maßstab 50/R [cm]

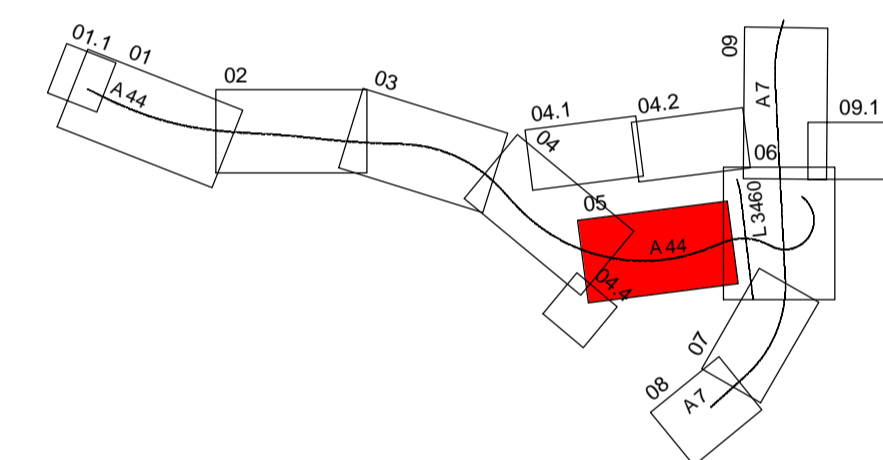
Rechtskurve  
Linkskurve



## Zeichenerklärung



Nr.	Art der Änderung	Datum	Zeichen



<p>AFRY Deutschland GmbH Dittelstedter Grenze 3 99099 Erfurt Telefon (0361) 486-0 Telefax (0361) 486-121</p>	Datum	Zeichen	
	bearbeitet	04.10.2023	Hänse
	gezeichnet	04.10.2023	Kniest
	geprüft	04.10.2023	Kolb
118001827			

<p>im Auftrag der Autobahn GmbH des Bundes Die Autobahn Deutsche Einheit Fernstraßenplanungs- und -bau GmbH Zimmerstraße 54 10117 Berlin Telefon (030) 202 43 - 0 Telefax (030) 202 43 - 291 www.deges.de</p>	Datum	Zeichen	
	bearbeitet	04.10.2023	gez.Kopp
	geprüft	04.10.2023	gez.Schaefer
	Projekt-Nr.	VKE C321	

Plancodierung	
Lagesystem	ETRS 89
Höhensystem	NHN
Stand Kataster	2020 Becker GeoInfo GmbH
Bestandsvermessung	2020 Becker GeoInfo GmbH

## FESTSTELLUNGSENTWURF

Die Autobahn GmbH des Bundes	Unterlage / Blatt-Nr.: 6.3 / 8
	<b>Höhenplan</b>
Straße / Abschnitt-Nr. / Station: NK 4722041 - NK 4723004	Verkehrsanlagen, Wirtschaftsweg Betriebsweg 5.2 Achse 12101
PROJIS-Nr.: 0617991200	Maßstab: 1:1000/500

**A 44, 6-streifiger Ausbau  
AK Kassel-West - AD Kassel-Süd**  
Bau-km 0+000 bis 5+307

Aufgestellt: Berlin, den 04.10.2023  
DEGES

118001827\_A44\_6-streifiger\_LPH4\_TEC\_HPLIC32\_U6.3.5\_2-HPL\_12101-221216.p022.09.23