

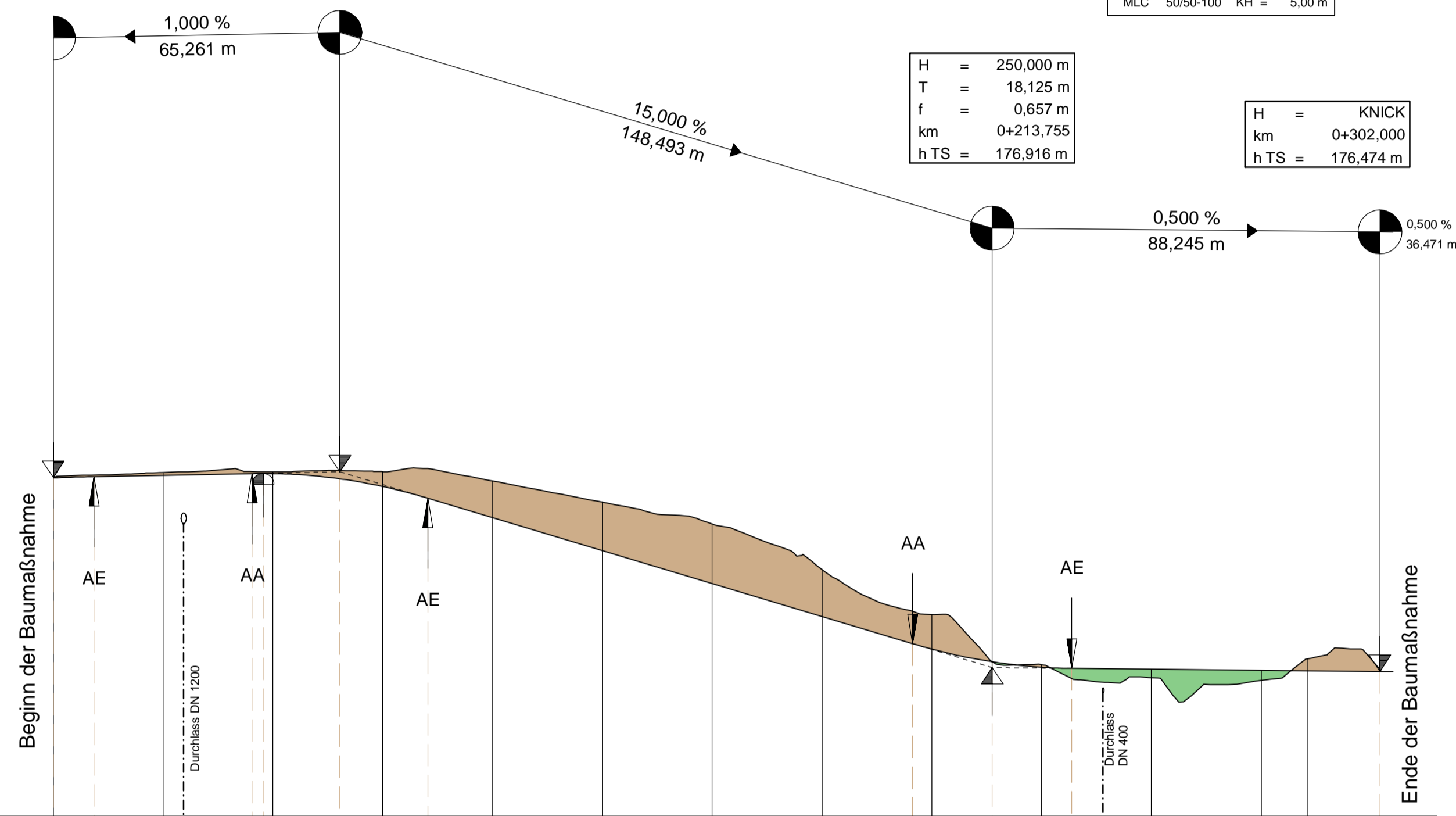
H	=	1000,000 m
T	=	9,281 m
f	=	-0,043 m
km	=	0+000,000
h TS	=	198,537 m

H	=	250,000 m
T	=	20,000 m
f	=	-0,800 m
km	=	0+065,261
h TS	=	199,190 m

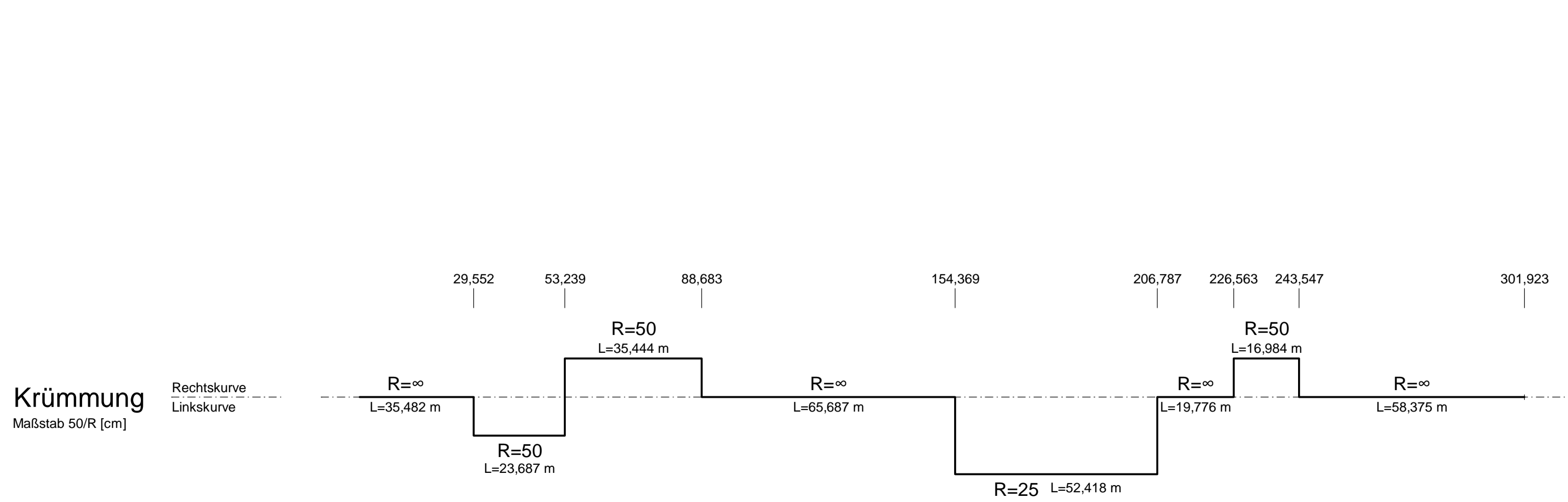
H	=	250,000 m
T	=	18,125 m
f	=	0,657 m
km	=	0+213,755
h TS	=	176,916 m

H	=	KNICK
km	=	0+302,000
h TS	=	176,474 m

**Bauwerk 07**  
Talbrücke Bergshausen  
  
Bau-km 3+238 bis 4+314  
KrW = 86,6 gon LW = 1071,20 m  
BzG = 36,60m LH = 4,50 m  
MLC 50/50-100 KH = 5,00 m



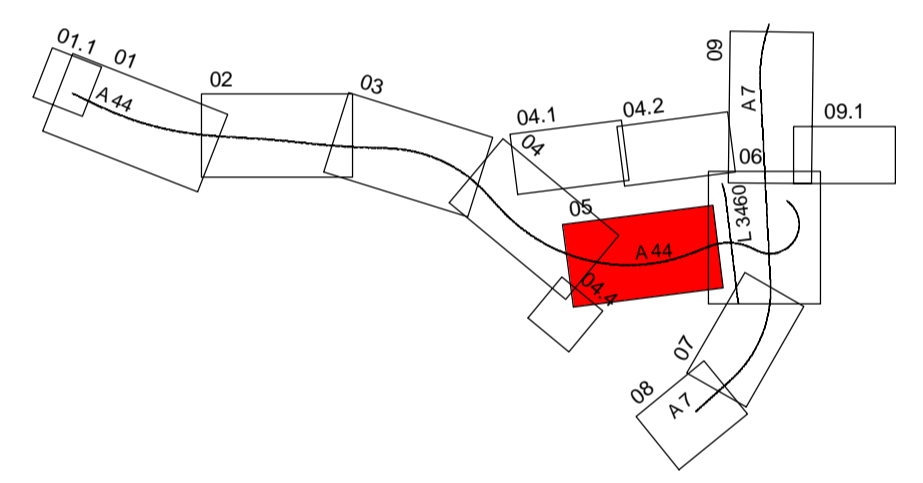
Entwässerung	Höhe Mulde links														
	Höhe Mulde rechts														
Gradiente	Höhen	198,494	198,630	198,767	198,903	199,039	199,175	199,311	199,447	199,583	199,719	199,855	199,991	200,127	200,263
	Stationen	0,000	9,281	25,000	40,721	56,442	72,163	87,884	103,605	119,326	135,047	150,768	166,489	182,210	197,931
Urgelände	Höhen	198,62	199,11	199,60	200,09	200,58	201,07	201,56	202,05	202,54	203,03	203,52	204,01	204,50	204,99
	Stationen	0,00	25,00	50,00	75,00	100,00	125,00	150,00	175,00	200,00	225,00	250,00	275,00	300,00	300,00



### Zeichenerklärung

Gradientenhochpunkt H=20000 m  
 Gradiententiefpunkt  
 Ausrundungsbeginn Kuppe / Ausrundungsende Wanne  
 Lärm- Irritationsschutz  
 Damm  
 Einschnitt  
 Lichtraumprofil (≥3,00m bis 5,90m)  
 Umverlegung Stromtrasse mit Darstellung Schutzraumprofil  
 Durchlass  
 vorhandene Stromtrasse mit Darstellung Schutzraumprofil  
 Graben/Mulde links  
 Graben/Mulde rechts  
 Schacht lks  
 Schacht mi  
 Schacht re  
 Schichten-/Bohrwasser  
 WS: 176,060

Nr.	Art der Änderung	Datum	Zeichen
-----	------------------	-------	---------



**AFRY** AF PÖYRY  
AFRY Deutschland GmbH  
Dittelstedter Grenze 3  
99099 Erfurt  
Telefon (0361) 486-0  
Telefax (0361) 486-121

bearbeitet	04.10.2023	Hänse
gezeichnet	04.10.2023	Kniest
geprüft	04.10.2023	Kolb

118001827

**DEGES** im Auftrag der Autobahn GmbH des Bundes  
Die Autobahn  
Deutsche Einheit Fernstraßenplanungs- und -bau GmbH  
Zimmerstraße 54  
10117 Berlin  
Telefon (030) 202 43 - 0  
Telefax (030) 202 43 - 291  
www.deges.de

bearbeitet	04.10.2023	gez.Kopp
geprüft	04.10.2023	gez.Schaefer

Projekt-Nr. VKE C321

Plancodierung			
Lagesystem	ETRS 89	Stand Kataster	2020 Becker GeoInfo GmbH
Höhensystem	NHN	Bestandsvermessung	2020 Becker GeoInfo GmbH

## FESTSTELLUNGSENTWURF

Die Autobahn GmbH des Bundes  
Unterlage / Blatt-Nr.: 6.3 / 7  
**Höhenplan**  
Verkehrsanlagen, Wirtschaftswege  
B.weg 5.1 zu Pfeiler 100 Achse 12854  
Maßstab: 1:1000/500

Straße / Abschnitt-Nr. / Station: NK 4722041 - NK 4723004  
PROJIS-Nr.: 0617991200

**A 44, 6-streifiger Ausbau  
AK Kassel-West - AD Kassel-Süd**  
Bau-km 0+000 bis 5+307

Aufgestellt: Berlin, den 04.10.2023  
DEGES  
*A. Li. M. ...*

118001827\_A44\_6-streifiger\_LPH4\_TEC\_HPLVC32\_U6.3.5.1-HPL\_12854-221216.plt22.09.23